



**PLANO
PLURIANUAL
2016-2019**

**GOVERNO REGIONALIZADO,
DESENVOLVIMENTO INTEGRADO.**



VOLUME – I



GOVERNO DO ESTADO DO PARÁ

PLANO PLURIANUAL 2016-2019

Governo Regionalizado, Desenvolvimento Integrado.

Belém-Pa
Agosto/2015

Secretaria de Estado de Planejamento
Diretoria de Planejamento
Rua Boaventura da Silva, 401/403
CEP: 66053-050
Tel.: (91) 3204-7512 / 3225-2384
www.seplan.pa.gov.br
Belém – Pará – Brasil

Dados Internacionais de Catalogação-na-Publicação (CIP) – Belém-PA

P221mPará. Secretaria de Estado de Planejamento.
Diretoria de Planejamento.

Plano Plurianual 2016-2019 do Governo do Estado do Pará / Secretaria
de Estado de Planejamento. — Belém: Seplan. Diretoria de Planejamento, 2015.
3v.:il. Belém: Seplan, 2015.

1. Pará - Política e governo. 2. Administração pública - Pará. I. Título.
CDD: 351.8115



GOVERNO DO ESTADO DO PARÁ

Governador do Estado do Pará

Simão Robison Oliveira Jatene

Vice-Governador do Estado do Pará

José da Cruz Marinho

Assembleia Legislativa do Estado do Pará

Deputado Márcio Desidério Teixeira Miranda

Tribunal de Contas do Estado do Pará

Luis da Cunha Teixeira

Tribunal de Contas dos Municípios do Estado do Pará

Sebastião Cezar Leão Colares

Tribunal de Justiça do Estado do Pará

Des. Constantino Augusto Guerreiro

Justiça Militar do Estado

Elder Lisboa Ferreira da Costa

Ministério Público do Estado do Pará

Marcos Antônio Ferreira das Neves

Ministério Público de Contas do Estado do Pará

Antonio Maria Filgueiras Cavalcante

Ministério Público de Contas dos Municípios do Estado do Pará

Elisabeth Massoud Salame da Silva

Defensoria Pública do Estado do Pará

Luís Carlos de Aguiar Portela

Chefe da Casa Civil da Governadoria do Estado

José Megale Filho

Diretora-Geral do Núcleo de Articulação e Cidadania

Daniele Salim Khayat

Diretor do Núcleo de Acompanhamento e Monitoramento da Gestão

Justiniano de Queiroz Netto

Coordenadora do Núcleo de Apoio aos Povos Indígenas, Comunidades Negras e Remanescentes de Quilombos

Maria Adelina Guglioti Braglia

Coordenador do Núcleo de Relações com os Municípios e Entidades de Classe

Jair Carlos Pinto Costa

Coordenador do Núcleo de Representação do Estado do Pará no Distrito Federal

Ophir Filgueiras Cavalcante Junior

Coordenador do Núcleo de Relações Institucionais

Fabício Pereira da Gama

Chefe da Casa Militar da Governadoria do Estado

Ten. Cel. QOPM Cesar Maurício de Abreu Mello

Procurador-Geral do Estado

Antônio Saboia de Mello Neto

Auditor-Geral do Estado

Roberto Paulo Amoras

Presidente da Fundação PROPAZ

Jorge Antonio Santos Bittencourt

Secretária de Estado de Administração

Alice Viana Soares Monteiro

Presidente da Imprensa Oficial do Estado

Luis Cláudio Rocha Lima

Presidente do Instituto de Assistência dos Servidores do Estado do Pará

Iris Ayres de Azevedo Gama

Presidente do Instituto de Gestão Previdenciária do Estado do Pará

Allan Gomes Moreira

Diretor-Geral da Escola de Governança Pública do Estado do Pará

Ruy Martini Santos Filho

Secretário de Estado da Fazenda

Nilo Emanuel Rendeiro de Noronha

Presidente do Banco do Estado do Pará S/A.

Augusto Sérgio Amorim Costa

Presidente da Junta Comercial do Estado do Pará

Paulo Sérgio Pinto Marques Pinheiro

Secretário de Estado de Planejamento

José Alberto da Silva Colares

Secretário de Estado de Saúde Pública

Vitor Manuel Jesus Mateus

Diretor-Geral do Hospital Ophir Loyola

Luiz Cláudio Lopes Chaves

Presidente da Fundação Santa Casa de Misericórdia do Pará

Rosangela Brandão Monteiro

Presidente da Fundação Centro de Hemoterapia e Hematologia do Pará

Ana Suely Leite Saraiva

Presidente da Fundação Pública Estadual Hospital de Clínicas Gaspar Vianna

Ana Lydia Ledo de Castro Ribeiro Cabeça

Secretário de Estado de Transportes

Kleber Ferreira de Menezes

Presidente da Companhia de Portos e Hidrovias do Estado do Pará

Abraão Benassuly Neto

Diretor Geral da Agência Estadual de Regulação e Controle de Serviços Públicos

Andrei Gustavo Leite Viana de Castro

Secretário de Estado de Desenvolvimento Agropecuário e da Pesca

Hildegardo de Figueiredo Nunes

Presidente do Instituto de Terras do Pará

Daniel Nunes Lopes

Gerente-Executivo do Núcleo de Gerenciamento do Pará Rural

Frederico Aníbal da Costa Monteiro



GOVERNO DO ESTADO DO PARÁ

Diretor-Geral da Agência de Defesa Agropecuária do Estado do Pará
Luciano Guedes

Presidente da Empresa de Assistência Técnica e Extensão Rural do Estado do Pará
Paulo Amazonas Pedroso

Secretário de Estado de Meio Ambiente e Sustentabilidade
Luiz Fernandes Rocha

Diretor-Geral do Instituto de Desenvolvimento Florestal e da Biodiversidade do Estado do Pará
Thiago Valente Novaes

Diretor-Geral do Núcleo Executor do Programa Municípios Verdes
Armindo Felipe Zagalo Neto

Secretário de Estado de Segurança Pública e Defesa Social
Gen. Jeannot Jansen da Silva Filho

Comandante-Geral da Polícia Militar do Pará
Cel. QOPM Roberto Luiz de Freitas Campos

Comandante Geral do Corpo de Bombeiros Militar do Estado do Pará
Cel. QOBM Nahum Fernandes da Silva

Delegado Geral da Polícia Civil do Estado do Pará
Rilmar Firmino de Sousa

Diretor-Geral do Centro de Perícias Científicas “Renato Chaves”
Orlando Salgado Gouvêa

Diretor-Geral do Departamento de Trânsito do Estado do Pará, em exercício
Nilton Jorge Barreto Atayde

Secretário de Estado de Cultura
Paulo Roberto Chaves Fernandes

Presidente da Fundação Cultural do Estado do Pará
Dina Maria César de Oliveira

Superintendente da Fundação Carlos Gomes
Paulo José Campos de Melo

Secretário de Estado de Comunicação
Daniel Nardin Tavares

Presidente da Fundação Paraense de Radiodifusão
Adelaide Oliveira de Lima Pontes

Secretário de Estado de Educação
Helenilson Cunha Pontes

Reitor da Universidade do Estado do Pará
Juarez Antônio Simões Quaresma

Secretário de Estado de Assistência Social, Trabalho, Emprego e Renda
Heitor Márcio Pinheiro Santos

Presidente da Fundação de Atendimento Socioeducativo do Pará
Simão Pedro Martins Bastos

Diretora-Geral do Núcleo Gerenciamento do Programa de Microcrédito – CREDCIDADÃO
Maria Alves dos Santos

Secretário de Estado de Justiça e Direitos Humanos
Michel Mendes Durans da Silva

Superintendente do Sistema Penitenciário do Estado do Pará
Ten. Cel. André Luiz de Almeida e Cunha

Secretário de Estado de Desenvolvimento Econômico, Mineração e Energia
Adnan Demachki

Diretor-Presidente da Companhia de Gás do Pará
Nícias Lopes Ribeiro

Presidente da Companhia de Desenvolvimento Econômico do Pará
Olavo Rogério Bastos das Neves

Presidente do Instituto de Metrologia do Estado do Pará
Jorge Otávio Bahia de Rezende

Secretária de Estado de Desenvolvimento Urbano e Obras Públicas
Noêmia de Sousa Jacob

Diretor-Presidente da Companhia de Saneamento do Pará
Luciano Lopes Dias

Presidente da Companhia de Habitação do Estado do Pará
Lucilene Bastos Farinha Silva

Diretor-Geral do Núcleo de Gerenciamento de Transporte Metropolitano
César Augusto Brasil Meira

Secretário de Estado de Ciência, Tecnologia e Educação Técnica e Tecnológica
Alex Bolonha Fiúza de Mello

Diretor-Presidente da Fundação Amazônia de Amparo a Estudos e Pesquisas
Eduardo José Monteiro da Costa

Presidente da Empresa de Tecnologia da Informação e Comunicação do Estado do Pará
Theo Carlos Flexa Ribeiro Pires

Secretária de Estado de Esporte e Lazer
Renilce Conceição do Espírito Santo Nicodermos Lobo

Secretário de Estado de Turismo
Adenauer Marinho de Oliveira Góes

Diretora-Presidente da Centrais de Abastecimento do Pará S/A.
Bianca Amaral Piedade Pamplona Ribeiro

Secretário Extraordinário de Estado para Coordenação do Programa Municípios Verdes
Justiniano de Queiroz Netto

Secretária Extraordinária de Estado de Integração de Políticas Sociais
Izabela Jatene de Souza



GOVERNO DO ESTADO DO PARÁ

Coordenação e Elaboração do Plano Plurianual 2016-2019

Secretário de Estado de Planejamento

José Alberto da Silva Colares

Secretária Adjunta de Planejamento e Orçamento

Maria Cristina Maués da Costa

Secretária Adjunta de Recursos Especiais

Ana Regina Travassos da Rosa Moreira Bastos

Assessoria

Dário Lisboa Fernandes Júnior

Inah Tobias Silveira

Rosana Pereira Fernandes

Diretor de Planejamento

Denísio de Jesus Costa Lima

Secretaria

Angela Maria Cálice Auad

Karina Conceição Miranda Vieira

Laurinda da Conceição Ribeiro Cardoso

Coordenadoria Setorial de Proteção e Desenvolvimento Social

Brenda Rassy Carneiro Maradei – Coordenadora

Luciana Santos de Oliveira

Maria Regina Reis Souza

Marlúcia Puga Cardoso Carvalho

Wilson Luiz Ribeiro da Costa

Zilfa Freitas

Coordenadoria Setorial de Promoção Social

Bernadete de Jesus Barros Almeida – Coordenadora

Débora de Aguiar Gomes

Edilena Maria Ribeiro da Silva

Orlando Santana Rosa

Coordenadoria Setorial de Defesa Social

Maria do Perpétuo Socorro Garcia Castro - Coordenadora

Elesbão de Castro Ewerton Filho

Selma Jerônima Mesquita Couto

Coordenadoria Setorial de Infraestrutura e Logística

Heraldo Marques Nogueira – Coordenador

Maridalva de Sousa Nascimento

Nice Farias da Silva

Coordenadoria Setorial de Desenvolvimento Econômico

Leandro Moraes de Almeida - Coordenador

Agostinho Lopes Arnaud

Juçara Maria Gluck Paul

Marcelo Pereira Lobato

Nanety Cristina Alves dos Santos

Rita de Cássia Macedo Moreira

Coordenadoria Setorial de Gestão, Governo e Outros Poderes

Rosemery Tillmann da Silva – Coordenadora

Ovanilde Ribeiro Schalcher

Roberta Braga Fernandes de Moraes

Diretor de Orçamento

Marcus Vinícius Gomes Holanda

Diretoria de Orçamento Estadual - DIOR

Assessoria

Alberto José Silva Tobias

Edilza Barbosa Vilhena

Maria do Socorro Cardoso

Renato Pinheiro Condurú Júnior

Secretaria

Aldemira Santos Silva Gomes

Celso Rubens Monteiro

Guilherme Augusto Braga Cardoso Júnior



GOVERNO DO ESTADO DO PARÁ

Coordenadoria Setorial de Defesa Social

Célia Ângela Lisboa Almeida - Coordenadora
Antônio Carlos Lopes Leal
Haroldo Antônio Costa Brabo de Carvalho
Helem Tatiana Saldanha Ribeiro
Leocádia Maria Nogueira de Oliveira
Pedro Dantas de Carvalho

Coordenadoria Setorial de Infraestrutura e Logística

Karla Maria Cruz Rocha - Coordenadora
Helielza Silva Bezerra
Maria Helena dos Santos Pinheiro
Ocidea Carvalho Lobato
Vanderly Camelo Xavier
Willian Frazão de Souza

Coordenadoria Setorial de Desenvolvimento Econômico

Ariene Souto Pinho – Coordenadora
Daniela de Cássia Alcântara
Edvaldo Fernandes de Souza
Larissa Maia Pinheiro Eluan
Maria de Fátima Oliveira
Thainá Roberta Ferreira de Barros – Estagiária

Coordenadoria Setorial de Gestão e Outros Poderes

Jacqueline Maria Ferreira Cardoso - Coordenadora
Ana Lúcia Frazão Gracindo
Raimunda Nazaré Lima Gouveia
Sandra Maria Couto Cabral Bender
Olinda Koga Teixeira
Sérgio Ricardo Age

Yan Cézar Souza Amaral – Estagiário
Carolina Nascimento Martins Pereira- Estagiária

Coordenadoria de Promoção Social

Altino Chaves Lima de Araújo - Coordenador
Cleide Maria Mello Vidinha
Hélio Rebelo de Souza
Maria de Nazaré Lopes Guimarães
Roseane Andrade da Silva

Coordenadoria Setorial de Proteção e Desenvolvimento Social

Paulo Sérgio Araújo - Coordenador
Débora Cibelle dos Anjos Pena
Maria José Silva Araújo
Maria Julia Peixoto Ramos
Tatiana Nazaré de Souza Dias – Estagiária

Colaboradores

Ana Maria da Costa Monte
Carlos Alberto de Souza Cardoso Júnior
Carmen Elena de Andrade Souto
Fábio Braga Cavalcante
Fernando Augusto Altieri Silva
Geovana Raiol Pires – Fapespa
José Issac Alvarez Elarrat
Júlio Cezar Barros Borba
Paulo Roberto Bastos de Almeida Júnior
Robson Barata da Silva
Simone Perin
Soraya Raiol da Silva
Walenda Tostes - Fapespa

SUMÁRIO

APRESENTAÇÃO

VOLUME I

1. PLANO PLURIANUAL: CONCEITOS FUNDAMENTAIS

1.1 Fundamentação Legal

1.2 Instrumentos de Planejamento

1.3 Ciclo de Gestão

2. DIMENSÃO ESTRATÉGICA

2.1 Governança Territorial e Político-Institucional

2.2 Inclusão Social

2.3 Infraestrutura Social

2.4 Economia Sustentável

3. METODOLOGIA DE ELABORAÇÃO

3.1 Parâmetros do Plano

3.2 Fases de Formulação do Plano

4. ESTRUTURAÇÃO DO PLANO

5. GESTÃO DO PLANO: MONITORAMENTO, AVALIAÇÃO E REVISÃO

6. METAS DE MELHORIA DO MAPA DA EXCLUSÃO SOCIAL

7. SÍNTESE DO PLANO

PROGRAMAS DO PLANO PLURIANUAL – PODER EXECUTIVO

Região de Integração Araguaia

Região de Integração Baixo Amazonas

Região de Integração Carajás

Região de Integração Guajará

Região de Integração Guamá

Região de Integração Lago de Tucuruí

VOLUME II

Região de Integração Marajó
Região de Integração Rio Caeté
Região de Integração Rio Capim
Região de Integração Tapajós
Região de Integração Tocantins
Região de Integração Xingu

VOLUME III

**PROGRAMAS DO PLANO PLURIANUAL – PODER LEGISLATIVO, JUDICIÁRIO, MINISTÉRIO PÚBLICO, ÓRGÃOS
CONSTITUCIONAIS INDEPENDENTES E DEFENSORIA PÚBLICA**

Região de Integração Araguaia
Região de Integração Baixo Amazonas
Região de Integração Carajás
Região de Integração Guajará
Região de Integração Guamá
Região de Integração Lago de Tucuruí
Região de Integração Marajó
Região de Integração Rio Caeté
Região de Integração Rio Capim
Região de Integração Tapajós
Região de Integração Tocantins
Região de Integração Xingu

APRESENTAÇÃO

O Plano Plurianual (PPA) 2016-2019 - *Governo Regionalizado, Desenvolvimento Integrado* foi elaborado em um momento de importantes mudanças na estrutura organizacional do Poder Executivo e nos aspectos conceituais do modo de planejar a atuação do Estado, com o intuito de tornar o território paraense e as pessoas que o habitam os protagonistas da ação governamental.

O processo histórico de ocupação do Pará, apoiado em atividades extrativistas e grandes projetos minerais, energéticos, infraestruturais e de logística, propiciou a migração de expressivo contingente populacional que, aliado à dimensão territorial, gerou impactos ambientais, sociais e econômicos visíveis nas diferentes regiões, pressionando a pronta capilaridade de resposta das políticas públicas.

Nacionalmente convive-se com a continuada fragilidade fiscal dos estados e municípios, resultado de um pacto federativo que precisa de renovação, agravada, nos últimos meses, pela instabilidade política, aumento do desemprego, baixo crescimento econômico e volatilidade do câmbio, que configuram a situação de crise econômica e política vivida atualmente no país.

Neste cenário, o presente Plano foi concebido agregando a programação para o período 2016-2019, consolidado em 33 programas dos Poderes Executivo, Legislativo e Judiciário, Ministério Público e demais Órgãos Constitucionais Independentes.

A formulação da proposta do Poder Executivo reitera o Mapa Estratégico do Estado do Pará elaborado em 2011 e se apoia nas dimensões de *inclusão social, economia sustentável, infraestrutura social e governança territorial e político-institucional* que convergem para o macro-objetivo de *reduzir a pobreza e as desigualdades sociais e regionais*.

Nesse sentido, o Plano foi formulado de forma coletiva a partir do processo de escuta social e da realização de audiências públicas nas 12 regiões de integração, com participação significativa, discutindo agendas locais como forma de propor investimentos estruturantes e ações estratégicas condizentes com os problemas regionais.

O Plano estrutura-se em dois tipos de programas: Temáticos e de Gestão, Manutenção e Serviços do Estado, de forma regionalizada e setorializada, tendo como ponto de partida os indicadores que integram o índice de Progresso Social (IPS) e

indicadores sociais, econômicos e ambientais emblemáticos das políticas públicas setoriais.

O financiamento dos programas que integram o Plano origina-se de recursos do tesouro, fundos especiais, receitas próprias de órgãos da administração indireta e das estatais, e aqueles provenientes de captação de recursos.

O Plano está estruturado por Região de Integração, apresentando perfis regionais que abordam aspectos das dinâmicas social, econômica e ambiental.

Quanto à distribuição espacial dos recursos financeiros programados no presente Plano ressaltamos, como será problematizado adiante, a aparente distorção da concentração na Região de Integração Guajará, se comparada às demais regiões de integração. À parte da concentração populacional nesta região e do acúmulo de problemas e carências de políticas públicas de cunho social, nas áreas de saúde, educação, segurança pública e habitação, e da necessidade de enfrentamento de problemas de maior complexidade como as demandas de mobilidade urbana e interurbanas, é para esta região que converge a quase totalidade das despesas de cunho administrativo e de manutenção operativa da máquina pública em todo o território paraense.

Integram o presente documento os conceitos fundamentais do Plano, a dimensão estratégica e metodológica de formulação, sua forma de gestão, bem como as metas de melhoria do Mapa de Exclusão Social, conforme dispõe legislação específica.

.

1. PLANO PLURIANUAL: CONCEITOS FUNDAMENTAIS

O Plano Plurianual (PPA) é o principal Instrumento de planejamento estratégico governamental de médio prazo. É uma exigência da Constituição Federal, art. 165, §1º; e da Constituição Estadual, art. 204, devendo nele constar de forma regionalizada e setorizada as diretrizes, objetivos e metas para as despesas de capital e outras delas decorrentes e para os programas de duração continuada.

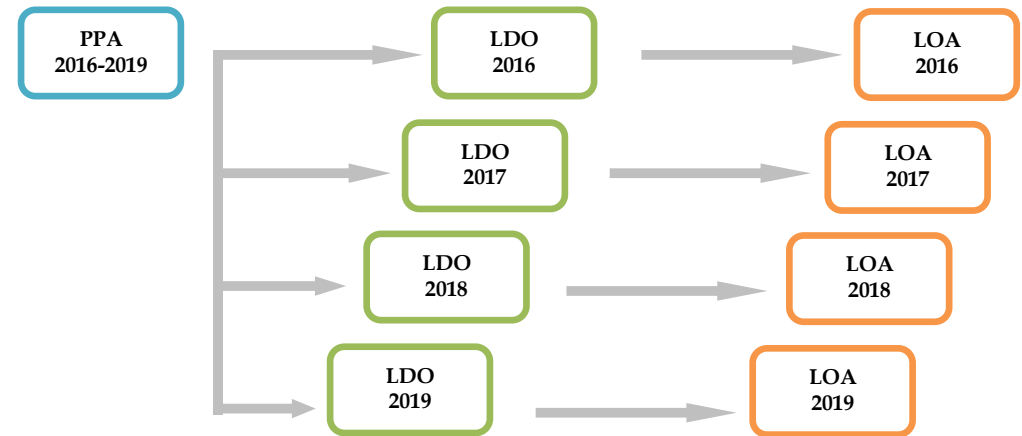
1.1 Fundamentação Legal

- ✓ Constituição Federal, Artigo 165;
- ✓ Constituição Estadual, Artigo 204;
- ✓ Lei Federal nº 4.320, de 17 de março de 1964;
- ✓ Portaria nº 42, de 14 de abril de 1999, do Ministério do Orçamento e Gestão (MOG) e reedições; e,
- ✓ Lei Federal nº 101/2000 (Lei de Responsabilidade Fiscal).

1.2 Instrumentos de Planejamento

A Lei de Responsabilidade Fiscal exige a compatibilidade da execução das ações governamentais com os instrumentos de planejamento: Plano Plurianual (PPA), Lei de Diretrizes Orçamentárias (LDO) e Lei Orçamentária Anual (LOA) (Figura 1).

Figura 1
Integração dos Instrumentos de Planejamento



Elaboração: Seplan, 2015.

O PPA define as políticas públicas consubstanciadas em programas, com objetivos, ações, metas e indicadores para o período de quatro anos. O Projeto de Lei do PPA deve ser encaminhado à Assembleia Legislativa Estadual (Alepa) até o dia 31 de agosto do primeiro ano de governo. Sua execução inicia-se no segundo ano e finda no primeiro ano da gestão governamental subsequente, como forma de garantir a continuidade administrativa dos programas.

A LDO orienta a elaboração do Projeto de Lei Orçamentária e estabelece as metas e prioridades da administração pública, com exceção do primeiro ano de governo quando compete ao PPA essa definição. O Projeto de Lei da LDO deve ser encaminhado à Alepa até 30 de abril de cada exercício.

A LOA discrimina os recursos financeiros para a execução das ações necessárias ao alcance das metas propostas no PPA, detalhadas por órgãos e entidades públicas e dos demais poderes constituídos, e por município. O Projeto da Lei Orçamentária Anual deve ser encaminhado à Alepa até 30 de setembro de cada exercício.

Destaca-se que a Constituição Federal, no art. 167, dispõe que é vedado o início de quaisquer programas e ações que não constem no PPA e na LOA, e esta deve estar compatibilizada ao PPA, com o intuito de apresentar as dotações orçamentárias em uma perspectiva de planejamento de curto e médio prazo.

1.3 Ciclo de Gestão

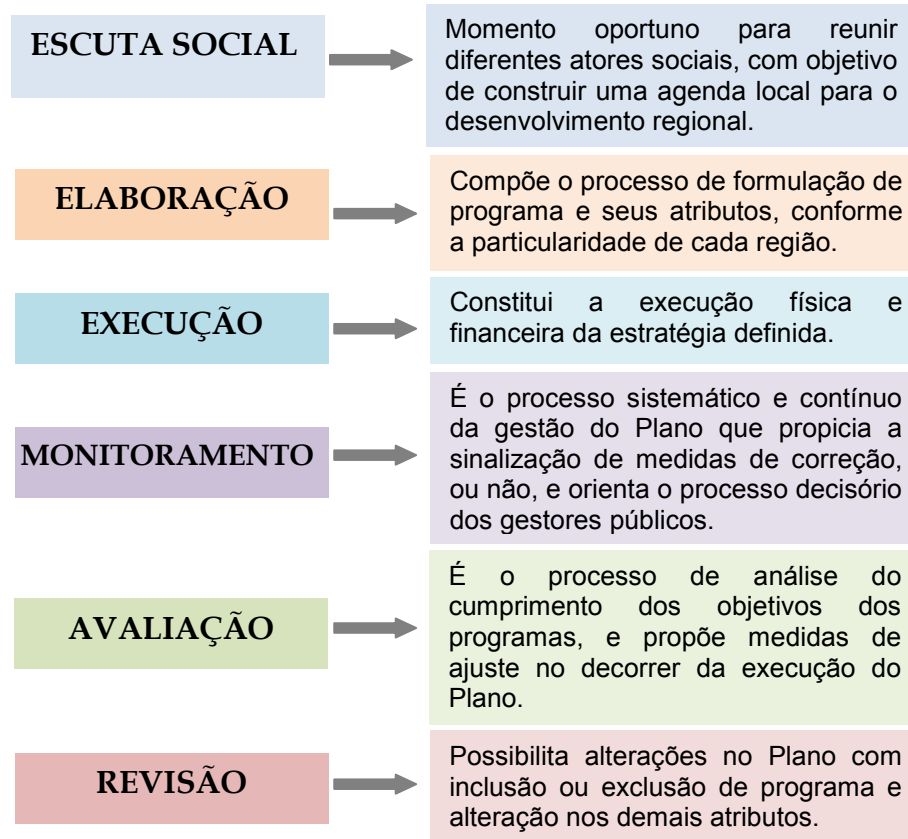
O ciclo de gestão do PPA expressa o elo entre planejamento e execução orçamentária, com foco no resultado da ação governamental (Figura 2). Inicia-se com as audiências públicas que precedem a elaboração do Plano e compreende as

etapas de execução, monitoramento, avaliação e, quando necessária, a revisão do Plano (Figura 3).



Elaboração: Seplan, 2015.

Figura 3
Ciclo de Gestão: Conceitos



Elaboração: Seplan, 2015.

Ressalta-se que mais do que mera formalidade legal, o PPA é um instrumento que conjuga os objetivos de governo com os

interesses da sociedade, e cada vez mais são ampliados os mecanismos de participação da sociedade no processo de sua elaboração. Neste sentido, o Plano Plurianual é uma construção coletiva dos órgãos da administração pública e da sociedade.

2. DIMENSÃO ESTRATÉGICA

A formulação estratégica do PPA 2016-2019 - *Pará Regionalizado, Desenvolvimento Integrado* apoia-se no entendimento que o Estado não é único e nem absoluto na tarefa de fomentar o desenvolvimento, uma vez que a União e os municípios e, ainda, diversos atores sociais empreendem esforços na busca pelo bem-estar da população. Nesse sentido, o espírito de cooperação e solidariedade, combinado com a capacidade coordenadora e articuladora da administração pública, são fundamentais para implantar oportunidades de desenvolvimento.

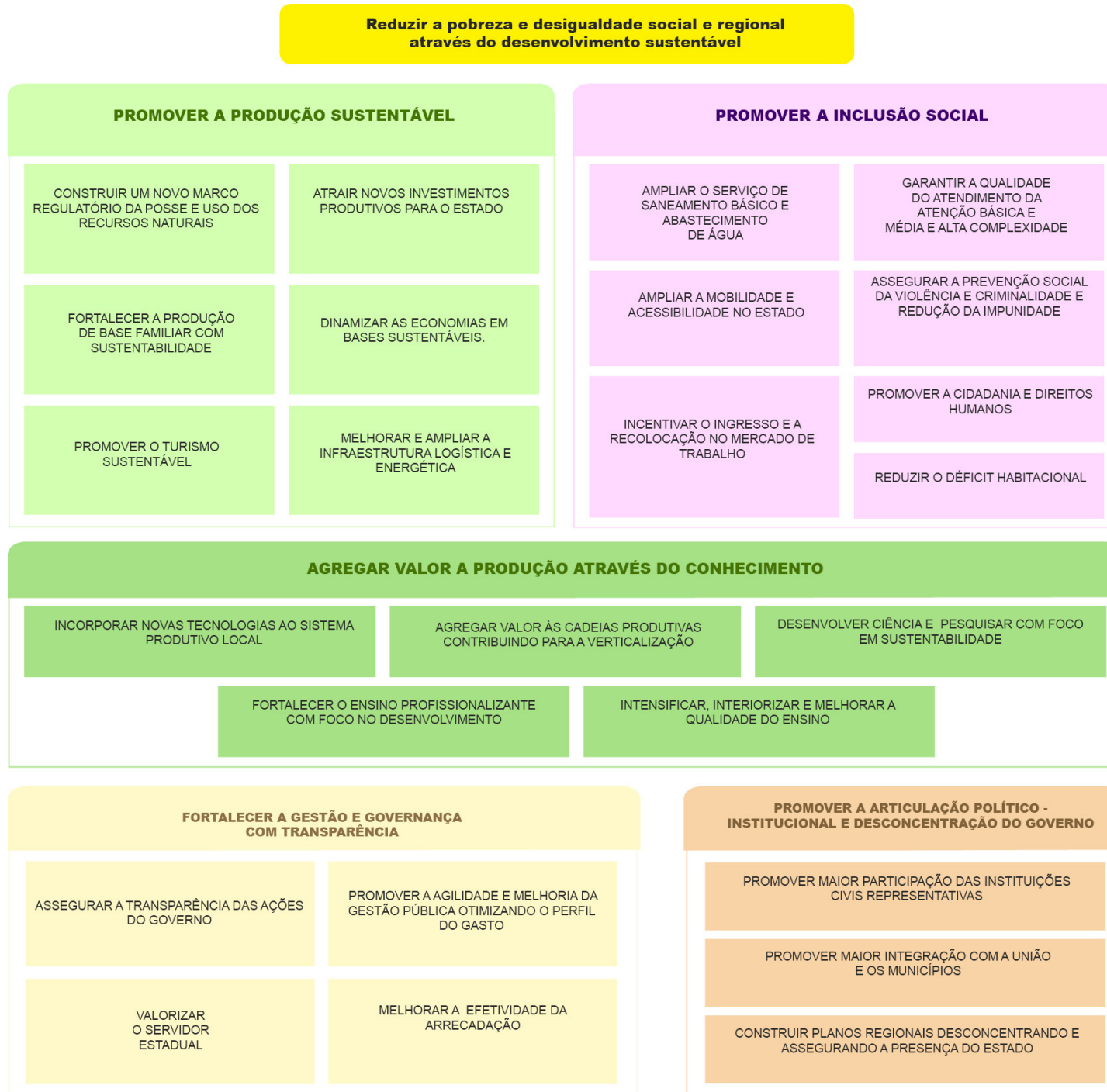
A formulação do Plano teve como ponto de partida a análise de indicadores sociais, econômicos e ambientais que expressam a diversidade das regiões de integração do estado, associado à realização de processo de escuta social em torno das agendas regionais, com a finalidade de sistematizar matriz de investimentos estruturantes e ações estratégicas condizentes com os problemas regionais.

O PPA 2016-2019 reitera o macro-objetivo de reduzir a pobreza e a desigualdade social e regional por meio do desenvolvimento sustentável, expresso no Mapa Estratégico do

Estado do Pará que contem 25 objetivos norteados pelas seguintes diretrizes (Figura 4):

- ✓ Promoção da produção sustentável;
- ✓ Promoção da inclusão social;
- ✓ Agregação de valor à produção por meio do conhecimento;
- ✓ Fortalecimento da gestão e governança com transparência; e;
- ✓ Promoção à articulação político-institucional e desconcentração de governo.

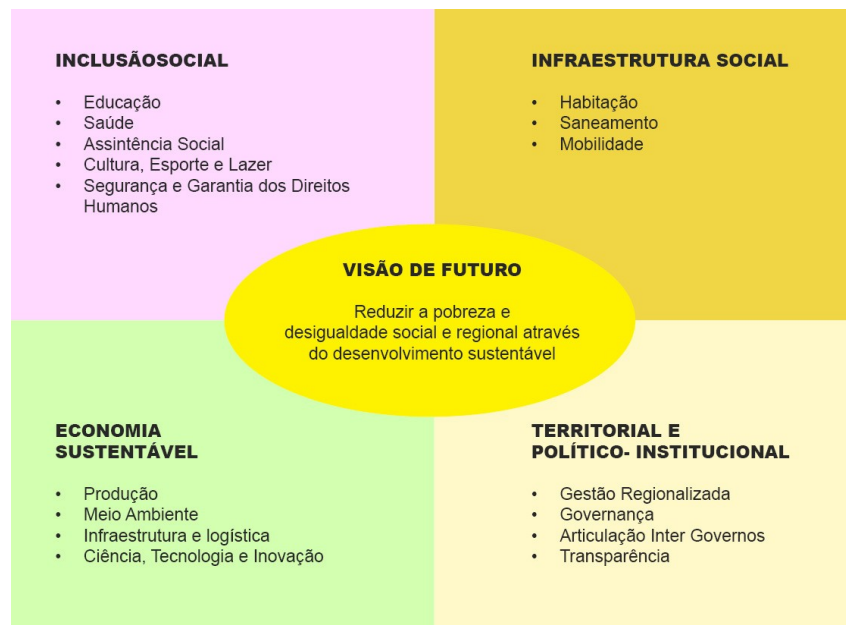
Figura 4
Pará: Mapa Estratégico



Fonte: Symnetics, 2011.
Elaboração: Seplan, 2015.

Essas diretrizes orientam a formulação do PPA 2016-2019 que está estruturado em quatro dimensões estratégicas, setorialmente regionalizadas (Figura 5):

Figura 5
PPA 2016-2019: Dimensões Estratégicas



Elaboração: Seplan, 2015.

2.1 Governança Territorial e Político-Institucional

A dimensão da Governança Territorial e Político-Institucional enfatiza a especificidade regional enquanto mecanismo orientador do processo de planejamento, e tem como estratégia a gestão pública integrada do território e a articulação político institucional intergovernos e com a sociedade.

2.2 Inclusão Social

A dimensão da Inclusão Social abrange a formulação e implantação de políticas públicas multisetoriais e transversais, tais como educação, saúde, segurança, trabalho, assistência social, cultura, esporte e lazer, visando à prestação de serviços públicos com qualidade e o pleno exercício da cidadania, considerando as peculiaridades regionais.

2.3 Infraestrutura Social

Essa dimensão está direcionada à melhoria da qualidade de vida da população e compreende a articulação das políticas públicas de habitação, saneamento e mobilidade urbana junto aos demais entes federados, com o intuito viabilizar serviços públicos condizentes com as transformações decorrentes do acelerado

processo de urbanização e do crescimento populacional no território paraense.

2.4 Economia Sustentável

A dimensão da Economia Sustentável compreende a implantação de processos produtivos que incorporem ciência, tecnologia e inovação, aliados à conservação e preservação ambiental e à oferta de energia e infraestrutura e logística, a partir da observação de três tipos diferenciados de dinâmica econômica existentes no território paraense (Figura 6):

- ✓ *Atividades produtivas com dinâmica própria*: referem-se à implantação de projetos estruturantes programados para o Estado do Pará que independem da ação direta do executivo estadual, a exemplo dos projetos minerários e de geração de energia.
- ✓ *Atividades produtivas tradicionais*: referem-se aos segmentos históricos tradicionais da economia paraense, a exemplo da pesca artesanal, agricultura familiar e minerais sociais, dentre outros que, em geral, caracterizam-se por baixo aporte tecnológico, baixa produtividade e alto índice de informalidade.
- ✓ *Atividades estratégicas para mudança da base produtiva*: referem-se à implantação segmentos econômicos e processos

produtivos inovadores, apoiados na perspectiva de agregação de valor aos produtos e à valorização dos atributos locais, capazes de favorecer o crescimento endógeno da economia paraense, a exemplo da bioindústria, turismo sustentável, economia criativa e manejo florestal sustentável, dentre outros.

Figura 6
Pará: Dimensão Econômica

Atividades produtivas que tem dinâmica própria	Atividades produtivas tradicionais	Atividades estratégicas para mudança da base produtiva
Grandes projetos de interesse federal ou de grandes grupos econômico (energia, mineração, logística, agronegócio, dentre outros).	Atividades associadas à economia de subsistência - baixo conteúdo tecnológico e alto índice de informalidade: pesca artesanal, agricultura familiar, micros e pequenos negócios (comércio, garimpos e minerais sociais).	Atividades emergentes que agregam valor aos produtos extrativos – inovadoras/ valorizam os atributos locais (“mão visível do Estado”): bioindústria, cadeia mineral, economia criativa, turismo, economia florestal, etc.

Fonte: Plano Pará Estratégico 2030 (SEICOM, 2013).
Elaboração: SEPLAN, 2015.

A partir dessa tipologia, integram essa dimensão do Plano as cadeias produtivas do agronegócio, agricultura familiar, mineração, setor florestal, serviços ambientais, logística, energia,

biodiversidade, pesca, turismo e gastronomia, prioritárias para subsidiar a estratégia de atuação econômica para o período de vigência do Plano.

E, ainda, a implantação e adequação de sistemas modais ou intermodais de infraestrutura e logística para atendimento desses setores, por meio de iniciativas que valorizem a parceria público privada em investimentos estratégicos na malha rodoviária, hidroviária, ferroviária, portos e aeroportos; fomento à utilização de gás natural como fonte de energia alternativa; e a ampliação da conectividade e acessibilidade digital nos municípios paraenses. Essas ações visam contribuir para melhorar a integração e a acessibilidade nas diversas regiões estaduais.

Destaca-se que a superação da pobreza no Pará requer, necessariamente, amplo projeto de reestruturação da base produtiva e da infraestrutura e logística que permita a incorporação de todos no usufruto das riquezas geradas no território, considerando os limites e oportunidades impostos à região e ao estado, apoiado na gestão territorial e na intensificação do uso da fronteira aberta, no aumento da eficiência do uso dos recursos naturais e de produtividade, dentre outros, visando à inclusão social e produtiva da população paraense.

3. METODOLOGIA DE ELABORAÇÃO

A metodologia adotada no PPA 2016-2019 é resultado de reflexões críticas sobre os processos de elaboração dos planos anteriores, com o intuito de fortalecer o planejamento governamental sob o enfoque regional, considerando as potencialidades e peculiaridades de cada território.

Nesse sentido, compreender as especificidades regionais é indispensável para a definição de investimentos estratégicos e ações estruturantes que propiciem efeitos multiplicadores de internalização de benefícios na economia paraense, considerando a análise de indicadores regionais e o processo de discussão com a sociedade.

3.1 Parâmetros do Plano

✓ Regionalização

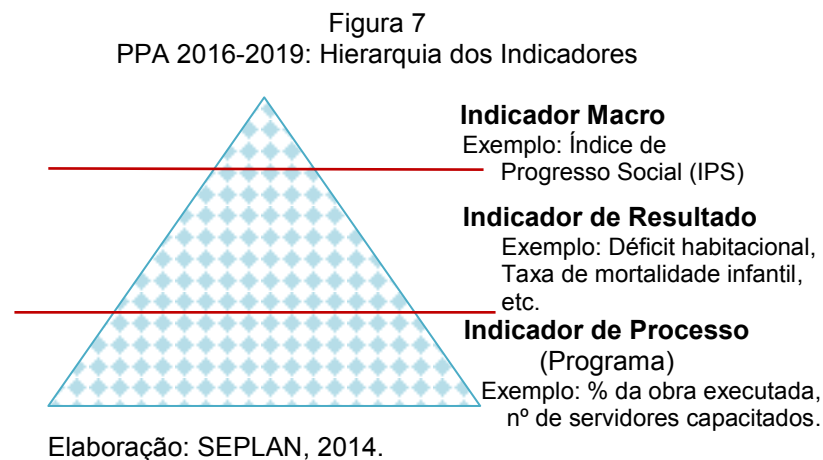
A dimensão regional do Plano está em conformidade com a determinação constitucional e com os decretos estaduais de nº 1.066, de 19 de junho de 2008, e de nº 1.346, de 24 de agosto de 2015, e possibilitou sua formulação a partir do (re) conhecimento das especificidades econômicas, sociais e ambientais de cada região, com vistas à redução das desigualdades sociais e regionais.

Nesse sentido, a análise e discussão dos perfis das 12 regiões de integração pela administração pública nas oficinas de

trabalho e ao longo do processo de escuta social, realizado previamente à elaboração do Plano, foram fundamentais para compreensão da diversidade regional e formulação dos desafios expressos no PPA 2016-2019.

✓ Indicadores

A análise de indicadores regionalizados nas Oficinas de Trabalho e no processo de escuta social foi fundamental para compreensão da dinâmica econômica, social e ambiental de cada região de integração para entendimento dos macroindicadores e seleção dos indicadores de processo e de resultado, complementares entre si, e que integram o Plano de forma hierarquizada (Figura 7).



O *indicador macro* está alinhado à dimensão estratégica do planejamento e seus resultados dependem da realização de um conjunto de ações multisetoriais para consecução do macro-objetivo de governo.

O *indicador de resultado* alinha-se às dimensões estratégica e/ou tática do planejamento, será apurado ao final do período do Plano, preferencialmente regionalizado, e expressa, direta ou indiretamente, a execução das políticas públicas setoriais.

O *indicador de processo* alinha-se à dimensão operacional e mensura a eficiência e eficácia da utilização dos recursos públicos alocados nos programas e ações. Será apurado anualmente.

A seleção foi realizada a partir de todos os indicadores que compõem o Índice de Progresso Social (IPS) que mede os avanços sociais, segundo as dimensões de *Necessidades Humanas Básicas, Fundamentos para o Bem-Estar e Oportunidades*, adotando-se, de forma pioneira e inédita, uma ferramenta baseada em fundamentos de qualidade de vida das pessoas. E, ainda, indicadores emblemáticos utilizados para mensuração de políticas sociais, ambientais e econômicas. Nas duas situações considerou-se a tempestividade dos dados e a capacidade de aferição regional dos mesmos.

Nesse sentido, destaca-se a orientação prioritária e convergente da implementação de políticas públicas de inclusão social com atenção especial a 60 municípios selecionados a partir da fragilidade identificada pelo IPS e Índice de Desenvolvimento Humano (IDH), previamente analisados (Quadro 1):

Quadro 1
Municípios Prioritários para Ação de Inclusão Social Governamental

Região de Integração	Municípios Prioritários
Marajó	Melgaço, Bagre, Portel, Anajás, Afuá, Curralinho, Breves, Gurupá, São Sebastião da Boa Vista e Muaná
Rio Caeté	Cachoeira do Piriá São João de Pirabas Viseu Tracuateua Augusto Corrêa Bonito Quatipuru Bragança
Tocantins	Acará Limoeiro do Ajuru Oeiras do Pará Moju
Guamá	Nova Esperança do Piriá São Domingos do Capim
Araguaia	Cumaru do Norte Floresta do Araguaia Santana do Araguaia Santa Maria das Barreiras Pau D'Arco
Xingu	Anapú Senador José Porfírio Pacajá Vitória do Xingu Porto de Moz Medicilândia Uruará Placas
Tapajós	Jacareacanga Trairão Rurópolis Aveiro Novo Progresso
Carajás	Eldorado dos Carajás São João do Araguaia Piçarra
Baixo Amazonas	Prainha
Tucuruí	Nova Ipixuna Novo Repartimento Itupiranga Goianésia do Pará Jacundá Breu Branco
Rio Capim	Ipixuna do Pará Aurora do Pará Concórdia do Pará

Fonte: Secretaria Extraordinária de Articulação de Políticas Sociais.
Elaboração: Seplan, 2015.

✓ Escuta Social

Para ampliar e qualificar a participação social no processo de elaboração do PPA 2016-2019 utilizou-se instrumentos de escuta social diversos, dentre os quais reuniões com associações de municípios e federações municipais, organizações representativas do setor privado, conselhos de classe e outras organizações da sociedade civil, participação em fóruns, realização de 12 audiências públicas nas diferentes regiões de integração e, ainda, escuta online através do *site* www.seplan.pa.gov.br/ppasite, visando captar informações e propostas para o Plano.

Destaca-se que a participação social ocorreu previamente à elaboração dos programas, configurando-se como instrumento norteador para definição dos investimentos estruturantes e ações estratégicas, condizentes com os problemas e potencialidades regionais.

Para fins de criação do novo formato do Plano, analisou-se a metodologia atual, adotada pelo governo do estado, e a nova metodologia implantada pelo governo federal, considerando os pontos positivos e as limitações de ambas. Desse modo, a concepção metodológica adotada pretende superar as dificuldades observadas, não só no que se refere à elaboração do Plano e sua

apresentação, como também no que diz respeito ao seu monitoramento e avaliação.

Para tanto, realizaram-se alterações conceituais e formais, visando criar condições técnico-operacionais mais adequadas à execução, monitoramento e avaliação do Plano, como instrumento norteador das políticas públicas. Dentre as diferenças adotadas em relação às metodologias anteriores, destacam-se (Quadro 2):

Quadro 2
PPA 2016-2019: Resumo Metodológico

Tópico	PPA 2016-2019	Finalidade
Regionalização	Considerada em todas as etapas do ciclo de gestão do Plano.	Enfatizar as especificidades regionais para fins de formulação dos programas, objetivos, metas e ações, e mensuração dos resultados das demais fases.
Indicador	Macro: vinculado ao macro-objetivo de governo. Processo: mensuração da eficiência e eficácia das ações dos programas. Resultado: aferição do Plano, ao final de sua vigência.	Alinhamento às dimensões estratégica, tática e operacional do planejamento.

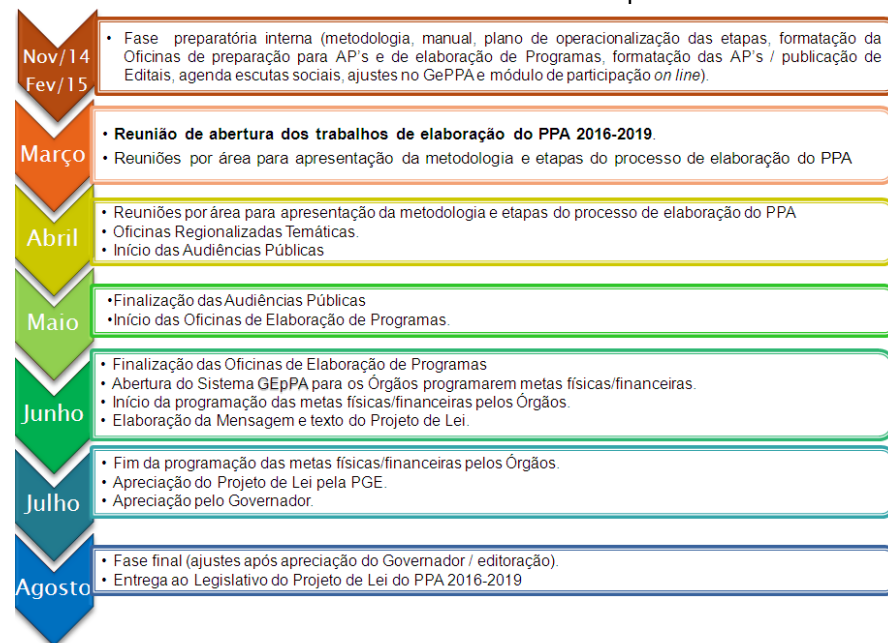
Tópico	PPA 2016-2019	Finalidade
Programa	Programas <i>Temáticos e de Gestão, Manutenção e Serviços ao Estado</i> .	Propiciar maior visibilidade à execução das políticas públicas setoriais.
Objetivo	Cada Programa possui de um a cinco objetivos.	Propiciar a articulação da política pública de forma transversal, entre os diversos executores, visando à otimização dos recursos públicos.
Ação	Menor nível de agregação no Plano está vinculada ao(s) objetivo(s) do(s) programa(s). Destaca-se que os quantitativos físicos e financeiros, referentes aos produtos das ações, serão demonstrados nos projetos de Lei Orçamentária Anual do período de vigência do Plano.	Conferir ao Plano abordagem direcionada aos níveis estratégico e tático, reservando o detalhamento anual à lei orçamentária específica.
Meta	Vinculadas ao(s) objetivo(s) do(s) programa(s), possui caráter quantitativo e/ou qualitativo e apresenta-se regionalizada.	Mensurar o(s) objetivo(s) dos programas de forma regionalizada, possibilitando maior clareza no monitoramento dos resultados do programa.

Elaboração: Seplan, 2014.

3.2 Fases de Formulação do Plano

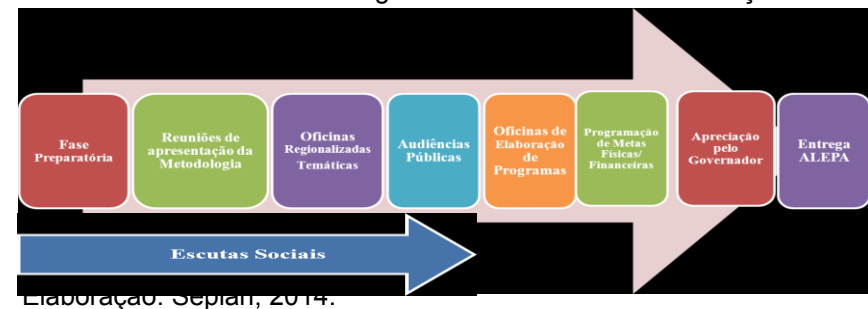
O processo de formulação do PPA 2016-2019 envolveu cinco momentos distintos: fase preparatória; Oficina Regionalizada Temática; processo de escuta social; Oficina de elaboração de programa; e sistematização e consolidação do Plano (Figuras 8 e 9).

Figura 8
PPA 2016-2019: Linha do Tempo



Elaboração: Seplan, 2014.

Figura 9
PPA 2016-2019: Fluxograma do Processo de Elaboração



Elaboração: Seplan, 2014.

4. ESTRUTURAÇÃO DO PLANO

O PPA 2016-2019 - *Governo Regionalizado Desenvolvimento Integrado* modificou a estrutura anterior, com o intuito tornar mais evidente o que preconizam os textos constitucionais quanto à regionalização, e está estruturado em Programas Temáticos e Programas de Gestão, Manutenção e Serviços ao Estado, elaborados após processo de consulta prévia à sociedade, alinhados às diretrizes de governo e às dimensões estratégicas do Plano.

Quanto às modalidades:

- ✓ *Programa Temático* expressa temas estruturantes das políticas públicas, como saúde, educação, segurança, transporte, mobilidade urbana, entre outros; e;
- ✓ *Programa de Gestão, Manutenção e Serviços ao Estado* abrange ações destinadas ao apoio, gestão e manutenção da administração pública.

Entende-se por programa não apenas o conjunto de ações que visam propiciar o alcance de determinado objetivo, mas, principalmente, como sendo o instrumento de gestão pública vinculado a uma ou mais diretrizes de governo que integra planejamento, orçamento e gestão, permitindo a implementação de

políticas públicas de forma regionalizada, com resultados mensuráveis por indicadores, contribuindo de forma incisa para o macro-objetivo de reduzir a pobreza e a desigualdade social e regional por meio do desenvolvimento sustentável (Figura 10).

Cada programa está vinculado a uma ou mais diretrizes de governo e possui de um a cinco objetivos. Cada objetivo possui uma ou mais metas e duas ou mais ações regionalizadas, com respectivos produtos, unidades de medida e órgãos executores.

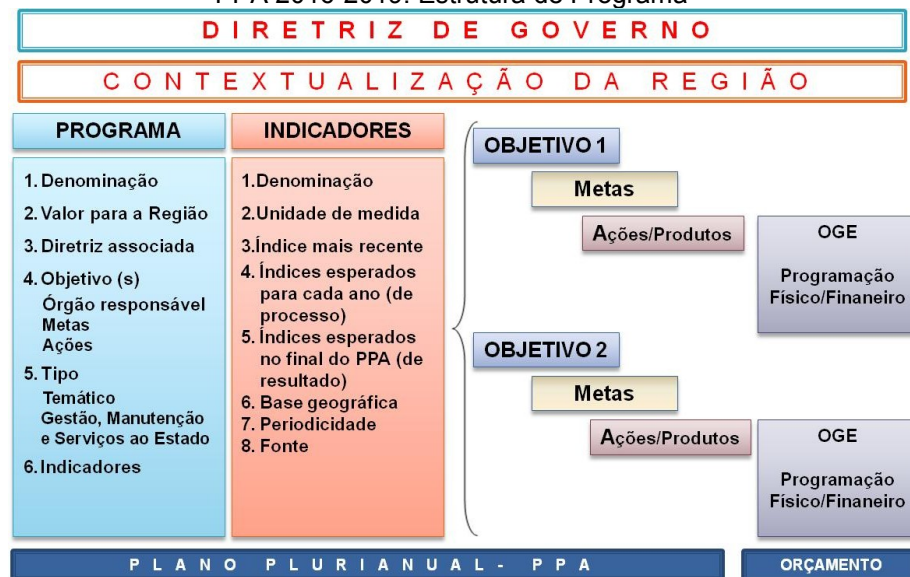
Os programas temáticos serão avaliados anualmente pelos respectivos indicadores de processo e, ao final da vigência do Plano, pelas metas regionalizadas. O programa de gestão, manutenção e serviços ao Estado, como é opcional a adoção de indicadores, será avaliado apenas ao final do período do Plano pelas metas regionalizadas.

Ressalta-se que os quantitativos físicos e financeiros, referentes aos produtos das ações de todos os programas, serão demonstrados nos projetos de leis orçamentárias durante o período de vigência do Plano, a quem cabe o detalhamento e a classificação da despesa segundo as normas legais.

Integram, o Plano, ações de caráter orçamentário e extra-orçamentário que concorrem para o alcance do macro-objetivo, mas não constam as ações relativas ao financiamento dos

Encargos Especiais do Estado, que estarão presentes nos orçamentos anuais.

Figura 10
PPA 2016-2019: Estrutura de Programa



Elaboração: Seplan, 2014.

O Plano apresenta-se organizado por regiões de Integração, em conformidade com dispositivo legal, e pelos Poderes Executivo (volumes I e II), Legislativo e Judiciário, Ministério Público, Defensoria Pública e demais Órgãos Constitucionais Independentes (volume III).

5. GESTÃO DO PLANO: MONITORAMENTO, AVALIAÇÃO E REVISÃO

A gestão do Plano consiste em articular os meios necessários para viabilizar o alcance do macro-objetivo de governo e das metas regionais, bem como aperfeiçoar os mecanismos, dispositivos e critérios relativos à execução orçamentária e integração das políticas públicas, visando ao bom desempenho da ação governamental.

Deve observar os princípios de eficiência, eficácia, impessoalidade, transparência e regionalização da ação governamental, e compreende a execução, monitoramento, avaliação e, quando necessário, sua revisão.

O Poder Executivo deverá manter sistema tecnológico, de utilização obrigatória, para o planejamento e gerenciamento dos programas e ações pelos órgãos do Poder Executivo, com o objetivo de apoiar a gestão do Plano.

Compete à Seplan coordenar os processos de monitoramento e avaliação dos programas do Poder Executivo, definindo fluxos e mecanismos com a participação dos demais órgãos do executivo estadual, e estabelecendo normas complementares para a gestão do Plano. E compete à Fundação

Amazônia de Amparo a Estudos e Pesquisas do Pará (Fapespa) apoio técnico em todas as fases do processo de gestão do Plano.

Os demais poderes e órgãos constitucionais independentes deverão manter sistemas de informações gerenciais e de planejamento para apoio à gestão do Plano, no âmbito de suas competências.

✓ Monitoramento

O monitoramento é o processo sistemático e contínuo que integra a gestão do Plano, com periodicidade mensal, e propicia a sinalização de medidas de correção e orienta as decisões de gestores de diferentes níveis.

Os órgãos do Poder Executivo, responsáveis pela execução dos programas, deverão registrar no Sistema de Gestão de Programas do Estado do Pará (GP-Pará), ou outro que vier substituí-lo, até o dia 10 de cada mês subsequente, dados e informações quantitativas e qualitativas referentes à execução física e financeira dos programas e ações, como forma de subsidiar o monitoramento e avaliação do Plano.

As empresas públicas que integram o Orçamento de Investimento das Empresas do Estado, cujos programas constam no presente Plano, deverão encaminhar à Seplan, ao final de cada quadrimestre, a execução física e financeira das ações.

✓ **Avaliação**

A avaliação é uma atividade anual que propõe medidas de ajuste em relação ao desempenho do ano anterior, com a utilização, pelo executivo estadual, de indicador de processo como instrumento de avaliação do desempenho dos programas temáticos.

Os órgãos do Poder Legislativo e Judiciário e os demais Órgãos Constitucionais Independentes deverão encaminhar à Seplan, até o último dia útil do mês de fevereiro do ano subsequente, Relatório de Avaliação dos programas sob suas responsabilidades, relativo ao exercício anterior.

A avaliação dos Programas será consolidada pela Seplan em Relatório Anual que será encaminhado à Assembleia Legislativa do Estado do Pará (Alepa) e ao Tribunal de Contas do Estado do Pará (TCE) no prazo de sessenta dias da abertura da sessão legislativa.

Destaca-se que ao final da vigência do Plano serão apurados os indicadores macro, com aferição do macro-objetivo de governo; os indicadores de resultado, que mensuram o desempenho das políticas públicas setoriais, de acordo com a disponibilidade dos dados e, preferencialmente, de forma

regionalizada; e o alcance da(s) meta(s) regionalizada(s) que integra(m) o(s) objetivo(s) dos programas.

✓ **Revisão**

O Plano Plurianual poderá ser revisto, nas seguintes situações: exclusão de programa, ação, indicador, objetivo e meta regionalizada; inclusão de programa, ação, indicador, objetivo e meta regionalizada; e alteração de produto/unidade de medida, indicador, objetivo e meta regionalizada.

Na hipótese de proposição de revisão do Plano, o Poder Executivo encaminhará Projeto de Lei à Assembleia Legislativa, até o dia 30 de agosto do exercício, para o(s) ano(s) subsequente(s) do Plano. E os Poderes Legislativo, Judiciário e demais Órgãos Constitucionais Independentes deverão encaminhar ao Executivo estadual sua(s) proposta(s) até o dia 5 de agosto do exercício, para fins de consolidação do Projeto de Lei de revisão do Plano a ser encaminhado à Alepa.

Ressalta-se que serão disponibilizados no site da Seplan a Lei que instituir o PPA 2016-2019 e, quando ocorrer, suas revisões, bem como os relatórios anuais de avaliação, garantindo transparência das ações governamentais e favorecendo o conhecimento pela sociedade.

6. METAS DE MELHORIA DO MAPA DA EXCLUSÃO SOCIAL

Em observância à Lei nº 6.836, de 13 de fevereiro de 2006, que institui o Mapa da Exclusão Social no âmbito do Estado do Pará, apresenta-se a proposição das metas de melhoria dos indicadores que integram o referido Mapa para o período 2016-2019. (Quadro 3)

Quadro3
Indicadores do Mapa de Exclusão

Indicadores	Sugestão de meta	Índice de referencia	Ano base	2016	2017	2018	2019
Expectativa de vida dos indivíduos menores de 1 ano de idade	aumentar 0,10% a.a.	73,06	2014	73,13	73,21	73,28	73,35
PIB per capita, a Preços de Mercado Correntes	aumentar 4% a.a.	11.679,00	2012	12.146,16	12.632,01	13.137,29	13.662,78
Coeficiente de Gini	reduzir 1% a.a.	0,77	2012	0,75	0,74	0,72	0,71
Número de Pessoas Abaixo da Linha de Pobreza (em 1.000 pessoas)	reduzir 2% a.a.	2.026	2013	1.985	1.946	1.907	1.869
Taxa de Desocupação	reduzir 1% a.a.	7,20	2013	7,06	6,91	6,78	6,64
Média entre a taxa de alfabetização de adultos e a taxa combinada de matrícula no ensino fundamental, médio e superior	manter em 1,03	1,03	2013	1,03	1,03	1,03	1,03
Número de centros e postos de saúde por dez mil habitantes	aumentar 1% a.a.	2,44	2014	2,49	2,54	2,59	2,64
Número de leitos hospitalares por mil habitantes	aumentar 1% a.a.	2,18	2014	2,20	2,22	2,25	2,27
Agentes comunitários de saúde por 1.000 habitantes	aumentar 1% a.a.	1,81	2014	1,85	1,88	1,92	1,96
Taxa de Mortalidade Infantil	reduzir 1,5% a.a.	16,09	2014	15,77	15,45	15,14	14,84
Percentual de domicílios com abastecimento de água	aumentar 2% a.a.	49,90	2013	50,90	51,92	52,95	54,01
Percentual de domicílios com esgotamento sanitário	aumentar 2% a.a.	57,33	2013	58,48	59,65	60,84	62,06
Percentual de domicílios com coleta de lixo	aumentar 1% a.a.	75,05	2013	76,55	78,08	79,64	81,24
Déficit habitacional	reduzir 1% a.a.	8,53	2012	8,36	8,19	8,03	7,87
Proporção de pessoas vivendo em domicílios improvisados	reduzir 1% a.a.	0,30	2013	0,29	0,29	0,28	0,28
Número de Ocorrências policiais por 100.000 habitantes	reduzir 1% a.a.	7.120	2014	6.978	6.838	6.701	6.567
Percentual de domicílios particulares permanentes com acesso à Internet	aumentar 3% a.a.	19,90	2013	20,90	21,94	23,04	24,19

Elaboração: Fapespa, 2015.

7. SÍNTESE DA ESTRUTURA PROGRAMÁTICA E DA ALOCAÇÃO DE RECURSOS FINANCEIROS

O Plano prevê, para o período 2016-2019, R\$ 74 bilhões, obedecendo à distribuição legal expressa na Lei de Diretrizes Orçamentárias 2016 (Quadro 4).

Quadro 4
PPA 2016-2019: Resumo programático e valor

Poder/Órgãos	Número de Programas	Valor R\$ 1,00
Poder Executivo	22	64.037.328.352
Poder Legislativo	3	3.168.289.049
Poder Judiciário	4	4.571.374.468
Ministério Público	1	2.077.009.221
Órgãos Constitucionais independentes	1	234.286.631
Defensoria Pública	2	625.982.156
TOTAL	33	74.714.269.877

Fonte: Sistema de Gestão do PPA do Estado do Pará (GEpPA), 2015.
Elaboração: Seplan, 2015.

Integram o valor total do Plano, recursos do tesouro, fundos especiais, receitas próprias de órgãos da administração indireta e das estatais, e aqueles provenientes de captação de recursos. Os

Encargos Gerais do Estado serão demonstrados nas leis orçamentária anuais do período de vigência do Plano.

Do valor total do Poder Executivo, correspondente a R\$ 64 bilhões, destaca-se que 49,8%, equivalente a R\$ 31,9 bilhões, são recursos de comprometimento exclusivo com o Programa de Manutenção da Gestão, destinado ao funcionamento da administração pública em todo o território paraense, cabendo 50,2%, cerca de R\$ 32,2 bilhões, ao conjunto de programas temáticos, de natureza finalística, destinados à execução das políticas públicas em todas as regiões de integração do estado.

Na distribuição dos programas temáticos, destacam-se, pelo maior volume de recursos, os programas Educação Básica; Saúde; Governança para Resultados, que inclui ações de valorização e assistência ao servidor público; Segurança Pública; e Infraestrutura e Logística.

Observa-se, ainda, nessa distribuição, a limitada alocação financeira para o Programa de Agricultura Familiar, em torno de R\$ 64,5 milhões, em contraste com o valor de R\$ 1,0 bilhão do Programa de Indústria, Comércio e Serviços. No caso deste último programa, registra-se que R\$ 964 milhões correspondem à ação extra-orçamentária de concessão de crédito, a ser executada pelo Banco do Estado do Pará (Banpará) com recursos próprios,

enquanto que os recursos alocados no Programa de Agricultura Familiar destinam-se exclusivamente às despesas de custeio.

Destaca-se, contudo, que os recursos estimados para o Programa de Agricultura não refletem a totalidade das despesas a serem realizadas para atendimento desse segmento, uma vez que estão resguardados no Programa de Manutenção da Gestão cerca de R\$ 400 milhões para as demais despesas, dentre as quais a de pessoal, imprescindível para a prestação do serviço de assistência técnica. Além disso, há também ações complementares destinadas a esse público em outros programas, a exemplo o de Agropecuária e Pesca.

Quanto à alocação espacial dos recursos do Plano, ressalva-se uma concentração na Região de Integração (RI) Guajará, formada pelos municípios de Belém, Ananindeua, Marituba, Benevides e Santa Bárbara, em torno de 66,7%, equivalente a R\$ 42,7 bilhões (Quadro 5), sendo R\$ 17,5 bilhões no conjunto de programas temáticos e R\$ 25,2 bilhões no Programa de Manutenção da Gestão.

Essa aparente distorção explica-se, em primeiro lugar, pela concentração gerencial, na RI Guajará, da quase totalidade das despesas administrativas do Poder Executivo para atendimento de todo estado, que são contabilizadas no Município de Belém,

comprometendo cerca de R\$ 25,2 bilhões (79%) do total estimado para o Programa de Manutenção da Gestão. Registre-se que essas despesas ainda não estão devidamente especializadas, carecendo de ajustes em sua apropriação.

Em segundo lugar, pela concentração de serviços públicos de suporte ao servidor público do executivo paraense e da rede de alguns serviços públicos, principalmente de educação e saúde, dentre outros, nesta região.

No que se refere aos serviços públicos de suporte ao servidor, destaca-se o volume de recursos da ordem de R\$ 4,2 bilhões destinados ao Programa Temático Governança para Resultados, na RI Guajará, que tem como um dos seus principais objetivos o fortalecimento da gestão de pessoas com ações de melhoria da qualidade de vida dos servidores públicos em todo o estado, especialmente os destinados ao Plano de Assistência em Saúde ao Servidor (PAS), totalizando R\$ 3,2 bilhões.

Quanto à rede de serviços públicos, no caso da educação, do total de recursos alocados no Programa Educação Básica (R\$ 12,2 bilhões), cujas ações estão voltadas para o ensino fundamental e médio, R\$ 10,4 bilhões destinam-se às despesas de pessoal, dos quais 58%, equivalentes a R\$ 6 bilhões, estão

alocados na RI Guajará e não integram o Programa de Manutenção da Gestão acima referido.

No caso da saúde, cujo programa temático tem como principais objetivos o fortalecimento dos serviços especializados de média e alta complexidade e o apoio aos municípios para o atendimento na rede de atenção primária, estão alocados R\$ 5,2 bilhões, dos quais R\$ 1,9 bilhão na RI Guajará. Esta distribuição justifica-se pela rede de serviços de saúde em funcionamento na RMB, pelo comprometimento com investimentos como a conclusão do Hospital Abelardo Santos e a implantação do Centro Integrado de Inclusão e Reabilitação (CIIR), e pela contabilização da manutenção dos contratos de gestão dos hospitais de média e alta complexidade no Município de Belém.

Sob esse prisma, do total de recursos de R\$ 17,2 bilhões alocados para o conjunto dos programas temáticos na RI Guajará, se forem excluídos somente os gastos apontados com pessoal no Programa de Educação Básica e no Programa de Governança para Resultados, a concentração ressaltada reduz de R\$17,2 bilhões para R\$7,3 bilhões, ou de 54,5% para 22,7%, o que representa uma proporcionalidade plausível com a concentração populacional desta região (26%) e a respectiva demanda de serviços de maior volume e complexidade registrada nos demais programas

temáticos, como segurança pública, mobilidade urbana, saneamento, habitação e cultura, dentre outros.

Quadro 5
PPA 2016-2019: Poder Executivo, distribuição de recursos

R\$ 1.000,00

PROGRAMAS TEMÁTICOS	ARAGUAIA	BAIXO AMAZONAS	CARAJÁS	GUAJARÁ	GUAMÁ	LAGO DE TUCURUI	MARAJÓ	RIO CAETÉ	RIO CAPIM	TAPAJÓS	TOCANTINS	XINGU	TOTAL
Agricultura Familiar	3.887	4.240	3.164	17.793	6.154	1.921	5.432	5.487	4.538	2.616	4.504	4.747	64.483
Agropecuária e Pesca	6.702	9.381	6.366	27.230	12.589	2.967	6.975	3.804	6.590	3.498	7.454	10.474	104.030
Cidadania e Direitos Humanos	4.811	13.248	9.465	94.115	16.047	3.346	8.007	5.186	10.182	8.348	5.726	3.900	182.381
Ciência, Tecnologia e Inovação	2.026	17.227	9.228	161.889	4.934	2.086	1.852	4.282	1.653	648	4.015	3.670	213.511
Cultura	718	2.365	979	214.409	1.478	1.649	1.648	9.883	1.318	491	1.361	2.728	239.025
Direitos Socioassistenciais	15.090	26.105	21.142	131.086	13.162	12.190	15.367	12.480	12.709	12.395	12.501	19.655	303.882
Educação Básica	290.967	735.495	461.670	7.070.397	892.207	225.106	367.583	660.702	472.644	84.155	850.268	133.809	12.245.003
Educação Profissional e Tecnológica	8.403	1.735	11.908	3.372	1.454	3.866	4.661	1.362	7.469	4.207	2.074	8.660	59.170
Educação Superior	11.452	7.940	12.617	186.272	22.008	5.978	6.071	0	7.827	0	18.209	6.914	285.288
Esporte e Lazer	1.050	26.504	4.651	72.432	2.143	270	5.051	1.945	1.002	657	2.000	1.483	119.190
Governança para Resultados	37.909	38.889	48.668	4.247.724	90.963	26.594	34.332	23.672	39.302	18.596	29.235	33.691	4.669.573
Habitação de Interesse Social	47.531	67.367	51.049	535.576	60.475	50.447	178.116	77.052	77.793	53.215	76.808	77.439	1.352.866
Indústria, Comércio e Serviços	62.995	45.826	86.762	521.391	81.506	23.554	31.486	32.681	58.976	25.975	58.773	31.854	1.061.780
Infraestrutura e Logística	216.645	231.509	141.001	81.485	251.263	18.435	64.258	163.023	326.303	19.210	233.112	156.903	1.903.148
Meio Ambiente e Ordenamento Territorial	15.847	38.667	14.624	47.109	15.230	17.028	18.856	7.325	19.807	9.257	15.294	37.050	256.092
Mobilidade e Desenvolvimento Urbano	9.473	10.054	8.996	398.254	23.065	24.351	20.692	17.788	10.100	13.508	29.743	21.109	587.133
Saneamento Básico	2.569	139.195	49.158	723.946	34.582	15.308	51.034	25.608	13.794	11.018	9.585	9.418	1.085.214
Saúde	345.523	670.149	376.004	1.987.857	177.930	135.927	357.535	293.752	278.752	87.475	196.264	366.457	5.273.626
Segurança Pública	109.579	126.693	135.907	904.965	190.547	48.732	54.838	69.328	80.675	49.745	77.768	56.023	1.904.799
Trabalho, Emprego e Renda	5.639	6.095	3.966	26.173	5.253	2.777	5.063	3.735	4.272	2.330	3.551	3.157	72.013
Turismo	233	61.277	3.463	74.870	287	186	40.169	4.105	61	69	3.134	639	188.492
TOTAL PROGRAMAS TEMÁTICOS	1.199.048	2.279.962	1.460.788	17.528.345	1.903.276	622.718	1.279.025	1.423.202	1.435.766	407.412	1.641.378	989.779	32.170.699
PERCENTUAL	3,73	7,09	4,54	54,49	5,92	1,94	3,98	4,42	4,46	1,27	5,10	3,08	100,00
TOTAL DO PROGRAMA MANUTENÇÃO DA GESTÃO	569.549	849.509	723.756	25.216.664	1.021.453	563.162	363.552	762.479	504.501	160.344	748.601	383.059	31.866.629
PERCENTUAL	1,79	2,67	2,27	79,13	3,21	1,77	1,14	2,39	1,58	0,50	2,35	1,20	100
TOTAL GERAL	1.768.597	3.129.471	2.184.543	42.745.009	2.924.729	1.185.880	1.642.577	2.185.680	1.940.267	567.755	2.389.980	1.372.839	64.037.328
PERCENTUAL	2,76	4,89	3,41	66,75	4,57	1,85	2,57	3,41	3,03	0,89	3,73	2,14	100

Fonte: Sistema de Gestão do PPA do Estado do Pará (GEpPA)
Elaboração: Seplan, 2015.

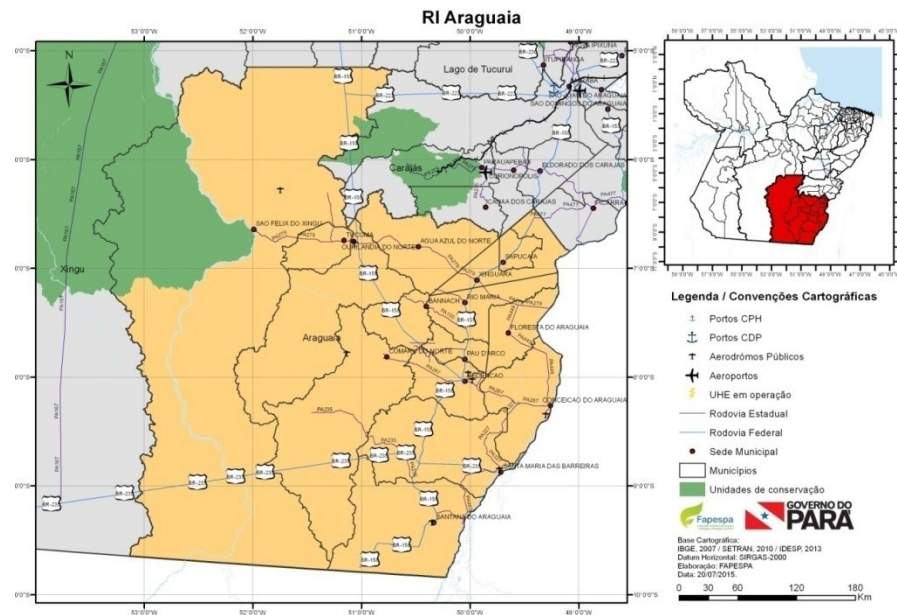


REGIÃO DE INTEGRAÇÃO:
ARAGUAIA

PLANO PLURIANUAL 2016-2019



REGIÃO DE INTEGRAÇÃO ARAGUAIA



A Região de Integração (RI) Araguaia é composta por 15 municípios (*Água Azul do Norte, Bannach, Conceição do Araguaia, Cumaru do Norte, Floresta do Araguaia, Ourilândia do Norte, Pau D'arco, Redenção, Rio Maria, Santa Maria das Barreiras, Santana do Araguaia, São Félix do Xingu, Sapucaia, Tucumã e Xinguara*), dos quais a maioria surgiu a partir da abertura de estradas e da política de ocupação da Amazônia, implementada pelo governo federal na década de 1970. Contudo, há municípios com origem mais antiga, como é o caso de Conceição do Araguaia com formação datada da segunda metade do século XIX.

Localizada na Região Sudeste do Pará e entrecortada pelas rodovias BR-158 e PA-279, a RI Araguaia detém uma área territorial de mais de 147 mil quilômetros quadrados, o que representa 14% da área total do Pará.

A população dessa RI, em 2014, foi estimada em 521 mil habitantes, correspondendo a 6,4% do total do Estado. São Félix do Xingu é o município de maior contingente populacional representando 21% da RI, seguido de Redenção (15%) e Santana do Araguaia (12%). A taxa de crescimento populacional média da RI, de 2010 a 2014, foi de 10,17%, acima da média estadual (6,91%) para o mesmo período. O crescimento econômico desses municípios, aliado às novas oportunidades de negócios na região, foi um dos fatores indutores para a expansão demográfica da RI.

Entre as atividades produtivas da região destacou-se, no início do século XX, a extração do látex, que após a Revolução de 1930 registrou declínio na produção e comercialização da borracha. Nas últimas décadas a extração madeireira, a pecuária bovina e a extração mineral têm sido suas principais atividades produtivas. Esse potencial produtivo favoreceu o fluxo migratório para a RI, com a chegada de pessoas oriundas de outras regiões, notadamente, Nordeste, Centro-Sul e Leste do país.

I – DINÂMICA ECONÔMICA

➤ ECONOMIA

A produção econômica da RI Araguaia em 2012, calculada pelo PIB, foi de R\$ 5,2 bilhões, representando 5,7% do PIB paraense no mesmo ano. Entre os setores econômicos que constituem o PIB da RI o de maior valor adicionado foi o de Serviços com R\$ 2,3 bilhões, ou 44,1% do total regional, que incorpora tanto as atividades da administração pública, incluídas as esferas municipal, estadual e federal, quanto atividades de segmentos como educação, saúde entre outros. A Indústria, com geração de valor de R\$ 1,2 bilhão (24% do total regional), possui como principal expoente a extração mineral através da produção de níquel, estanho, ouro, potássio e magnésio. Adicionalmente, contribuem para a geração produtiva nesse setor a indústria madeireira, com a região respondendo por 8% da extração de madeira do estado, e a indústria frigorífica com participação na pauta exportadora paraense. Nas exportações, a RI Araguaia destaca-se com a oferta de ferro-níquel, carne congelada de bovino, boi vivo e soja entre outros produtos.

No setor Agropecuário, com valor adicionado de R\$ 1,2 bilhão (24% do total regional), destaca-se a produção pecuária que detém 38% do rebanho paraense, sendo a maior do estado. No que se refere aos produtos de origem animal, a região é a primeira na produção de leite (33%) entre as demais RI. Na agricultura, o destaque é para a produção de abacaxi e soja com, respectivamente, 87% e 28% da produção do estado. Ressalta-se,

ainda, a participação da RI na produção de milho com 23% do total produzido no Pará.

Os municípios que mais contribuíram com o PIB regional em 2012 foram: Redenção (15%), São Félix do Xingu (14%) e Xinguara (12%). O setor de Serviços apresentou-se acima de 40% do PIB em 10 dos 15 municípios da RI Araguaia. A dinâmica do setor de Serviços na economia regional é resultado também dos desempenhos dos setores industrial e agropecuário, os quais são fundamentais para a ampliação do setor terciário na RI, devido ao ambiente de negócios e de prestação de serviços criados no entorno dos empreendimentos desses setores.

Tabela 1 – Síntese de Indicadores Econômicos do Brasil, Pará e Região de Integração Araguaia.

Indicadores Econômicos	Brasil	Pará	Araguaia
Produto Interno Bruto (2012)			
PIB (Mil R\$)	4.392.094.000	91.009.014	5.201.406
VA Agropecuária (Mil R\$)	198.137.000	5.899.395	1.250.245
% VA Agropecuário	4,50%	6,50%	24,00%
VA Indústria (Mil R\$)	969.234.000	30.698.374	1.248.768
% VA Indústria	22,10%	33,70%	24,00%
VA Serviços (Mil R\$)	2.557.699.000	45.126.475	2.292.479
% VA Serviços	58,20%	49,60%	44,10%
Impostos (Mil R\$)	667.025.000	9.284.769	409.913
% Impostos	15,2%	10,20%	7,90%
Balança Comercial (2014)			
Exportação - US\$ Milhões (FOB)	225.100,88	15.852,09	642,71
Importação - US\$ Milhões (FOB)	229.137,07	1.111,20	8,48
Saldo - US\$ Milhões (FOB)	-4.036,19	14.740,89	634,23

Fonte: IBGE/FAPESPA/MDIC.
Elaboração: FAPESPA, 2015.

Ressalta-se a importância do setor de turismo, contemplado no Plano Estratégico de Turismo do Estado do Pará (*Ver-O-Pará*), tendo, entre os 33 municípios priorizados para todo o Estado, um município da RI Araguaia: Conceição do Araguaia. Nesse Plano a RI faz parte do Polo Araguaia/Tocantins e tem nos segmentos de turismo de natureza e cultural os destaques para a dinamização do setor. De acordo com o *Ver-O-Pará*, o Polo Araguaia/Tocantins tem, também, grande oportunidade para o crescimento do turismo de negócios, face ao atual cenário econômico da RI Araguaia, marcado por investimentos, sobretudo, na área de mineração e pecuária.

➤ **INFRAESTRUTURA E LOGÍSTICA**

A RI dispõe em sua rede de infraestrutura rodoviária das BR-155, BR-158, BR-235 e PA-279. A primeira formada a partir da PA-150, apesar da recente federalização, tem relevância na ligação dos municípios Redenção e Marabá, integrando a RI Araguaia no sentido norte-sul. Além disso, é um importante eixo de escoamento da produção do sudeste e sul do Pará, e permite, a partir da ligação com Marabá, a integração com a PA-150, em direção a Belém, e a ligação com a Transamazônica (BR-230). A BR-158 inicia em Redenção constituindo-se também como importante rodovia na malha estadual por ser integrante do eixo norte-sul, em conjunto com a BR-155. Essa rodovia conecta o estado ao centro-oeste e sul do país.

Destaca-se ainda a BR-235 que termina na RI Araguaia, no Município de Santa Maria das Barreiras. Essa rodovia integra os estados do nordeste brasileiro e foi planejada para finalizar no Pará, no Município

de Novo Progresso, na região do Tapajós. A PA-279 liga a região no sentido leste-oeste, tendo como principal relevância o eixo que liga São Félix do Xingu a Xinguara, integrando também Tucumã, Ourilândia do Norte e Água Azul do Norte.

No tocante ao transporte hidroviário, outro modal de grande relevância para a interligação regional, a RI conta com a Hidrovia Araguaia – Tocantins, que se encontra em plena atividade em seu território.

A RI Araguaia também será contemplada no modal ferroviário, uma vez que a Ferrovia Paraense (Fepasa) está planejada para iniciar na região, em Santana do Araguaia, prosseguindo até Barcarena, na primeira etapa, e, posteriormente, até o Porto de Colares.

No que diz respeito aos investimentos privados, previstos para o período de 2015 a 2020, segundo informações da REDES/FIEPA, a RI Araguaia será contemplada com projetos como: Projeto Ferro Carajás S11D, da empresa Vale, com investimentos previstos em R\$ 16 bilhões; e Projeto Jacaré, de R\$ 9,2 bilhões, da empresa *Anglo American*, para exploração de níquel em São Félix do Xingu.

➤ **EMPREGO**

O emprego formal é um indicativo do progresso da sociedade no avanço da garantia dos direitos trabalhistas na relação entre empregadores e empregados. Nesse sentido, analisando os vínculos empregatícios com carteira assinada na RI Araguaia, em 2013, foram registrados 52 mil empregos formais, 5% dos empregos do Pará, com maior participação da

Administração Pública (27%), seguida pelo Comércio (20%) e Serviços (13%). Dentre os municípios com maiores contingentes de trabalhadores formais empregados estão: Redenção (25%), Xinguara (13%) e São Félix do Xingu (9%).

Dados de ocupação de 2010 para a RI Araguaia informam que 186 mil pessoas estiveram ocupadas, equivalentes a 6% do total do estado. Os municípios com maiores percentuais de ocupações formais foram Sapucaia (47%), Ourilândia do Norte (42%) e Santana do Araguaia (38%). A taxa de desocupação da RI foi de 9%, com destaque para Santa Maria das Barreiras (4%), que obteve o menor percentual de desocupados entre os municípios da RI, seguido por Sapucaia (6%) e Ourilândia do Norte (7%). Entre os municípios com maiores taxas de desocupação estavam Santana do Araguaia (19%), Água Azul do Norte (14%) e Floresta do Araguaia (13%).

Tabela 2 – Síntese de Indicadores de Mercado de Trabalho do Brasil, Pará e Região de Integração Araguaia.

Indicadores de Mercado de Trabalho	Brasil	Pará	Araguaia
Nível de Ocupação (2010)			
Pessoas Ocupadas	86.353.839	2.901.864	185.906
Taxa de Desocupação (%)	7,65	9,15	9,36
Ocupações Formais (%)	50,67	31,68	31,81
Empregos Formais (2013)			
Total	489.418.433	1.125.536	53.798
Extrativa Mineral	261.383	19.236	1.754
Indústria de Transformação	8.292.739	89.095	7.669
Serviços Industriais de Utilidade Pública	444.674	8.149	97
Construção Civil	2.892.557	104.213	1.959

Indicadores de Mercado de Trabalho	Brasil	Pará	Araguaia
Comércio	9.511.094	212.730	10.923
Serviços	16.726.013	266.665	6.928
Adm. Pública	9.340.409	373.570	14.945
Agropecuária Extração Vegetal Caca e Pesca	1.479.564	51.878	9.523

Fonte: PNUD/FJP/IPEA/Atlas 2013/ MTE.
Elaboração: FAPESPA, 2015.

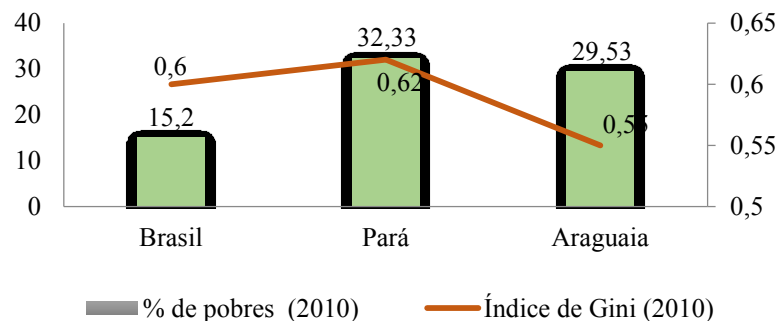
II – DINÂMICA SOCIAL

➤ DESIGUALDADE DE RENDA

A desigualdade de renda é um fator limitador do avanço social, pois expressa que parte da população não se apropriada renda média produzida, aspecto importante para o desenvolvimento econômico. O Índice de Gini¹, utilizado na mensuração da desigualdade, foi de 0,55, na RI Araguaia, em 2010, abaixo do registrado para o estado (0,62). A menor desigualdade observou-se em Santana do Araguaia (0,46) e a maior em Cumarú do Norte (0,64). O grande desnível de renda, associado a outros fatores, reflete na quantidade de pobres, de modo que na RI Araguaia 29,53% da população encontravam-se abaixo da linha de pobreza, percentual que apesar de alto esteve abaixo do registrado para o Pará (32,33%).

¹Varia de 0 a 1, quanto mais próximo de zero mais equitativamente a renda é distribuída e, na situação oposta, quanto mais próximo de um, menos distribuída é a renda.

Gráfico 1 – Indicadores de Pobreza e Desigualdade de Renda no Brasil, Pará e Região de Integração Araguaia, 2010.



Fonte: PNUD/FJP/IPEA/Atlas 2013.
Elaboração: FAPESPA, 2015.

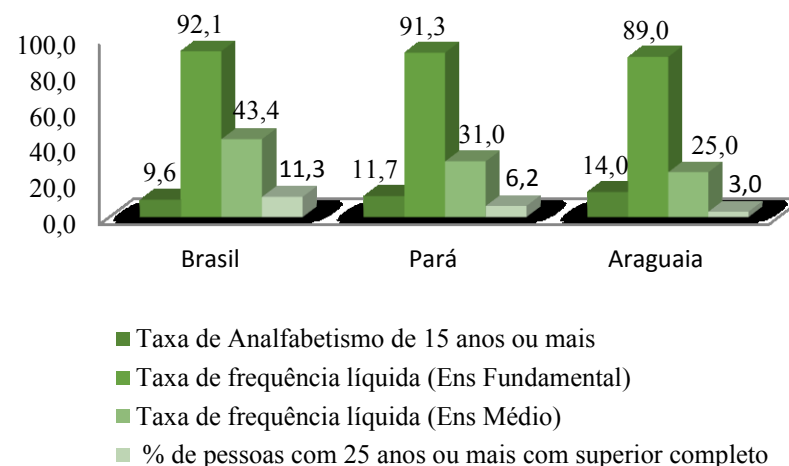
➤ EDUCAÇÃO

O quadro sobre a educação na RI Araguaia está definido a partir da taxa de analfabetismo, taxa de frequência escolar e acesso ao ensino superior. A primeira variável, taxa de analfabetismo de pessoas com 15 anos ou mais, na RI era de 14% em 2010, percentual acima do apresentado pelo estado, que registrou no mesmo período 11,74%. Os municípios que apresentaram as maiores taxas de analfabetismo foram Cumaru do Norte e Pau D'Arco, com 25,20% e 22,46%, respectivamente. Ao passo que os municípios que registraram as menores taxas foram São Félix do Xingu, com 11,59%, e Redenção com 11,62%.

Analisando a frequência escolar no ensino fundamental, a RI Araguaia apresentou taxa de 89%, enquanto que a média estadual era

de 91,33%. No ensino médio a frequência escolar na RI era de 25%, abaixo da média paraense de 31%. Todos os municípios da RI registraram taxa de frequência escolar acima de 70% no ensino fundamental, diferente do apresentado no ensino médio, no qual os municípios apresentaram indicador abaixo de 40%. Esse quadro evidencia um dos principais problemas da RI e do estado, a baixa frequência escolar no ensino médio, situação associada, na maioria das vezes, ao atraso ou evasão escolar, quase sempre consequência da incidência de jovens no mercado de trabalho que acabam por assumir dois compromissos, o de estudar e trabalhar.

Gráfico 2 – Síntese de Indicadores Educacionais do Brasil, Pará e Região de Integração Araguaia.



Fonte: PNUD/FJP/IPEA/Atlas 2013.
Elaboração: FAPESPA, 2015.

Na variável percentual de pessoas com 25 anos (ou mais) com ensino superior completo, o Pará apresentou 6,21% e a RI Araguaia apenas 3%, ambos abaixo da média nacional de 11,27%. Os municípios de Redenção e Conceição do Araguaia registraram as melhores relações na RI, com 5,81% e 5,34%, respectivamente. Ao passo que em Bannach (1,77%) e Água Azul do Norte (0,70%), foram observados os menores índices.

➤ SAÚDE

Os números referentes à saúde na RI do Araguaia no ano de 2013, apresentaram alguns indicadores superiores à média do estado, como é o caso da mortalidade infantil. ARI registrou uma taxa de 18,00 óbitos infantis a cada mil nascidos vivos e o Pará 16,50. Os municípios de Cumaru do Norte, Água Azul do Norte e Pau D'Arco registraram os mais altos índices da RI, 46,5, 36,8 e 30,8, sequencialmente. As menores taxas ocorreram em Conceição do Araguaia (13,4), Xinguara (9,3) e Floresta do Araguaia (7,2). A mortalidade infantil na maioria das vezes está relacionada às condições da mulher durante a gestação, como ausência ou dificuldade na realização do pré-natal ou até mesmo problemas relacionados à saúde do feto. Outros fatores não listados também podem potencializar essa variável.

Sobre serviços oferecidos à população foram destacadas duas diferentes taxas de cobertura: Agentes Comunitários da Saúde (ACS) e de

Estratégia de Saúde da Família (ESF) para o ano de 2014. Na RI Araguaia, ambas se mantiveram acima da média registrada no estado. A proporção de cobertura de ACS no Pará esteve em 79,35%, enquanto que na RI 100% da população encontrava-se coberta pelo ACS. No caso da proporção de cobertura da ESF, na RI, o percentual foi de 79,3%, enquanto que no estado esse número ficou em 47,23%. Em alguns municípios, como Bannach, Cumaru do Norte, Ourilândia do Norte, Pau D'Arco, Rio Maria e Santa Maria das Barreiras, essa cobertura chegou a 100%, enquanto que em São Félix do Xingu, Santana do Araguaia e Redenção, os percentuais foram de 51,8, 46,1 e 31,2, sequencialmente, os menores na RI.

Tabela 3 – Síntese de Indicadores de Saúde do Brasil, Pará e Região de Integração Araguaia.

Indicadores de Saúde 2013	Brasil	Pará	Araguaia
Mortalidade Infantil (por mil nascidos vivos) 2013	13,39	16,5	18,0
Proporção de cobertura dos ACS 2014	66,35	79,35	100
Proporção de cobertura das ESF 2014	62,87	47,23	79,3

Fonte: IBGE/DATASUS.

Elaboração: FAPESPA, 2015.

➤ HABITAÇÃO E SANEAMENTO

Analisando os indicadores relacionados a habitação e saneamento, no ano de 2010, destacaram-se cinco variáveis: déficit habitacional, abastecimento de água (rede geral), domicílios com água

encanada, esgotamento sanitário (rede geral ou fossa séptica) e coleta de lixo.

Tabela 4 – Déficit Habitacional da Região de Integração Araguaia

Indicadores Habitacionais	Pará		Araguaia	
	Absoluto	Relativo (%)	Absoluto	Relativo (%)
Déficit Habitacional				
Total	423.437	22,78	24.791	19,9
Componentes do Déficit Habitacional				
Domicílios Precários	198.089	46,1	14.614	58,0
Coabitação Familiar	168.684	39,2	6.807	27,0
Excedente de Aluguel	35.841	8,3	2.311	9,2
Adensamento de Aluguel	27.477	6,4	1.448	5,7
Situação dos Domicílios				
Urbano	261.062	19,76	14.728	18,4
Rural	162.375	30,19	10.063	22,6
Faixa de Renda Domiciliar				
Até 3 SM	320.237	24,2	19.672	21,5
Mais de 3 até 5 SM	52.541	20,5	2.766	15,8
Mais de 5 a 10 SM	37.777	20,7	1.886	16,7
Mais de 10 SM	12.882	12,6	467	9,9

Fonte: IBGE/CENSO-2010.

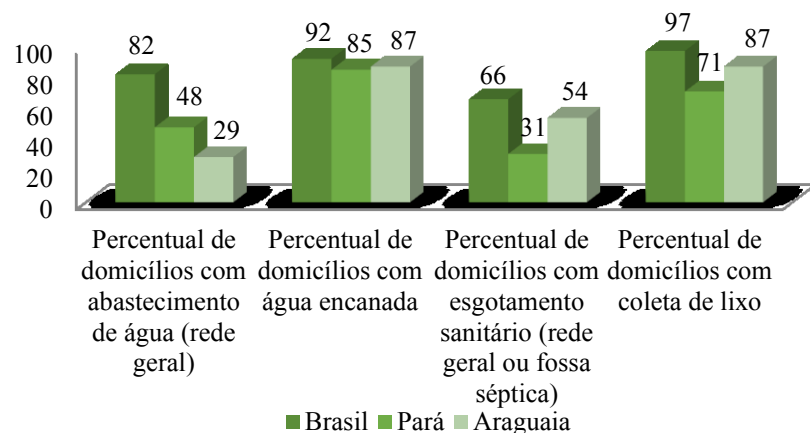
Elaboração: FAPESPA, 2015.

O déficit habitacional da RI Araguaia em 2010 era de cerca de 25 mil domicílios, 19,9% do total de domicílios da região, o que representava quase 6% do déficit total do estado. Dentre os componentes do déficit habitacional, o item “Domicílios Precários” correspondia a 58%

do déficit absoluto da RI, enquanto que o “Adensamento de Aluguel” registrou a menor participação com 5,7%. Quanto à situação dos domicílios que compõem o déficit habitacional, 15 mil eram urbanos e 10 mil rurais. A maioria dos domicílios em situação de déficit habitacional (76%) possuía, em 2010, renda familiar de até 3 salários mínimos.

Em relação ao indicador domicílios com abastecimento de água, a RI do Araguaia registrou 29% de cobertura, enquanto que o estado apresentou 48%. Municípios como Sapucaia e Ourilândia do Norte obtiveram as maiores coberturas, 75% e 73%, sequencialmente. Santana do Araguaia e São Félix do Xingu cobriram 6% dos domicílios com o serviço, enquanto que Floresta do Araguaia cobriu apenas 2%, sendo os municípios de menor cobertura na RI. No que se refere à água encanada, o estado atingiu a cobertura de 85% dos domicílios, ao passo que a RI atendeu 87%. Ourilândia do Norte atendeu 93% dos domicílios, enquanto que Água Azul do Norte obteve o maior o percentual na RI, 94%. Os municípios que registraram as menores coberturas foram Pau D’Arco, com 71% de domicílios atendidos, e Floresta do Araguaia com 69%.

Gráfico 3 – Síntese de Indicadores Saneamento (%) do Brasil, Pará e Região de Integração Araguaia.



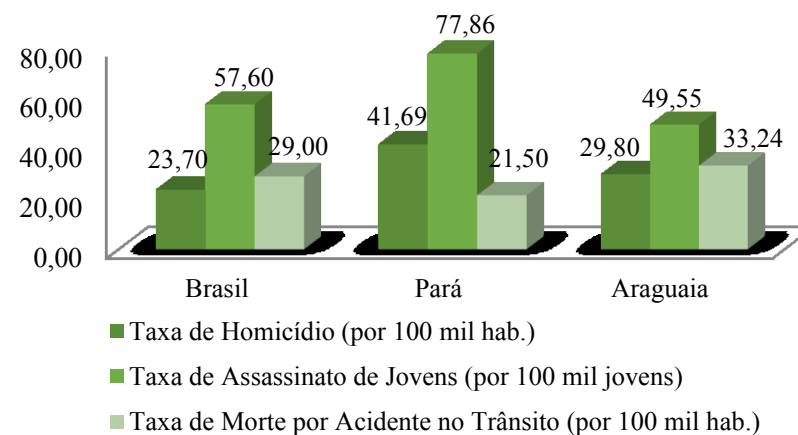
Fonte: PNUD/FJP/IPEA/Atlas 2013.
Elaboração: FAPESPA, 2015.

A cobertura de domicílios com esgotamento sanitário no Estado do Pará, em 2010, chegou a 31%, enquanto que na RI essa cobertura ficou em 54%. Os municípios de Redenção e Xinguara obtiveram os maiores percentuais da RI, 81% e 79%. Os de menor cobertura foram Floresta do Araguaia (28%) e Cumaru do Norte (27%). Outra variável considerada foi o percentual de domicílios com coleta de lixo que na RI chegou a 87%, enquanto que no Pará esse percentual foi de 71%. Os municípios de Água Azul do Norte (94%) e Ourilândia do Norte (93%) registraram as melhores coberturas da RI, enquanto que Pau D'Arco (71%) e Floresta do Araguaia (69%) apresentaram os menores percentuais.

➤ SEGURANÇA

A análise dos dados sobre segurança pública na RIAraguaia, de 2012, levou em consideração três variáveis diferentes: homicídios, homicídios de jovens e mortes por acidentes no trânsito. Os resultados para os dois primeiros indicadores na RI estiveram abaixo da média apresentada no Pará, enquanto que o terceiro ultrapassou a média estadual. Na taxa de homicídios (por cem mil habitantes), o estado registrou 41,69 homicídios, enquanto que na RI esse número foi de 29,80 homicídios. Os municípios de Redenção e Floresta do Araguaia apresentaram as maiores taxas, 67,17 e 60,13 homicídios, sequencialmente. Cumaru do Norte (8,97) e Rio Maria (5,64) registraram as menores taxas de homicídios a cada cem mil habitantes na RI.

Gráfico 4 – Síntese de Indicadores de Segurança do Brasil, Pará e Região de Integração Araguaia, 2012.



Fonte: MAPA DA VIOLÊNCIA 2012/MS/IBGE.
Elaboração: FAPESPA, 2015.

Observando o indicador assassinato de jovens por 100 mil jovens, o Pará apresentou 77,86 e a RI 49,55, no ano de 2012. Redenção e Floresta do Araguaia registraram as maiores taxas da RI, 109,94 e 97,26 homicídios por cem mil jovens, respectivamente. Rio Maria e Tucumã, com 19,79 e 18,68 homicídios, nessa ordem, tiveram as menores taxas.

Com relação à taxa de mortes por acidente no trânsito (por cem mil habitantes), no ano de 2012, o Pará registrou 21,50, enquanto que a RI Araguaia apresentou 33,24. Redenção (78,80) e Santa Maria das Barreiras (44,08) foram os municípios onde se observou as maiores taxas, enquanto Água Azul do Norte e São Felix do Xingu registraram as menores taxas, 7,84 e 7,01, respectivamente.

As prováveis razões para as taxas de mortes por acidentes trânsito serem elevadas em algumas cidades de menor porte, podem estar relacionadas com o aumento do fluxo de veículos associado à baixa qualidade na infraestrutura rodoviária e/ou à ausência ou ineficiência de planejamento do trânsito e da mobilidade urbana nessas cidades.

➤ VULNERABILIDADE

Os indicadores de vulnerabilidade na RI Araguaia, de 2013, foram definidos a partir de quatro variáveis: extrema pobreza, gravidez precoce, vulnerabilidade familiar e trabalho infantil. Na primeira delas, observou-se a taxa de extrema pobreza, na qual a região registrou taxa de 15,5%, enquanto que o Pará apresentou 15,9%. Os municípios de Floresta do

Araguaia e Santa Maria das Barreiras alcançaram os maiores percentuais, 29,2 e 27,8, respectivamente, ao passo que Xinguara (5%) e Redenção (4,6%) tiveram percentuais bem abaixo da média da RI. A proporção de gravidez precoce na RI (considerando os nascidos vivos de mães de até 19 anos) foi de 30%, enquanto que no Pará se observou 27,3%. Nessa variável, os municípios de Pau D'Arco e Santa Maria das Barreiras registraram os maiores percentuais da região, 38,5% e 37,5%. Por sua vez, Tucumã (26,6%) e Água Azul do Norte (23,2%) apresentaram os menores indicadores da RI.

Tabela 5 – Síntese de Indicadores de Vulnerabilidades (%) do Brasil, Pará e Região de Integração Araguaia

Indicadores de Vulnerabilidade	Brasil	Pará	Araguaia
Extrema Pobreza 2010	6,6	15,9	15,5
Gravidez Precoce 2013	19,3	27,3	30
Vulnerabilidade Familiar 2010	17,2	23,9	24,7
Trabalho Infantil 2010	7,5	10,6	11

Fonte: PNUD/FJP/IPEA/Atlas 2013.

Elaboração: FAPESPA, 2015.

Com relação à vulnerabilidade familiar, a RI Araguaia registrou percentual de 24,7, enquanto que no Pará a média foi de 23,9%. Esse indicador se refere às mães chefes de família sem ensino fundamental completo e com filhos menores de 15 anos. Nessas condições, os municípios de Cumaru do Norte e Sapucaia aparecem com os maiores

indicadores, 39,1% e 28,5%, respectivamente. As menores taxas foram observadas nos municípios de Água Azul do Norte (16,8%) e São Félix do Xingu (12,7%).

Outra variável considerada foi o trabalho infantil (percentual de crianças de 10 a 14 anos que se encontravam ocupadas na semana de referência da pesquisa), cujo registro na RI foi de 11% e no estado de 10,6%. Santana do Araguaia (15,6%) e Tucumã (15,5%) apresentaram resultado superiores à média da RI. No outro extremo, municípios como Bannach e Cumaru do Norte obtiveram percentuais de 7,3 e 6,6, sequencialmente.

III – DINÂMICA AMBIENTAL

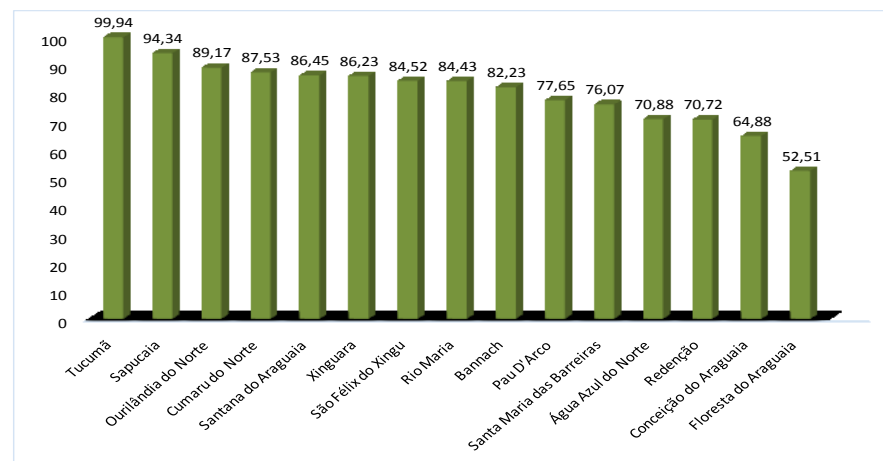
➤ AMBIENTAL

A RI Araguaia possui grande parte do seu território coberto por Unidades de Conservação e Terras Indígenas, que compreende uma área de 174.175 km² e por projetos de assentamento da reforma agrária. Sua área desmatada equivale a 64.987,70 km², 37,3% do seu território e 25,5% do total de desmatamento no estado. Nesse contexto, Cumaru do Norte, Santa Maria das Barreiras e São Félix do Xingu constam na lista de municípios prioritários² do Ministério do Meio Ambiente. Na estratégia de gestão

²Os municípios que constam na lista sofrem sanções econômicas e financeiras, como embargo agropecuário, além de serem proibidos de comercializar seus produtos e de receber crédito de instituições oficiais.

ambiental do governo estadual (Programa Municípios Verdes - PMV), esses três municípios figuram como “embargados”; Água Azul do Norte, Conceição do Araguaia, Floresta do Araguaia, Ourilândia do Norte, Pau D’arco, Redenção, Rio Maria, Sapucaia, Tucumã e Xingua são classificados como “consolidados”³; e Santana do Araguaia como “município verde”⁴.

Gráfico 5 - Participação da área cadastrada no CAR



Fonte: SEMA, 2015.

Elaboração: FAPESPA, 2015.

³Municípios que possuem cobertura florestal original menor do que 70%.

⁴Município que tem 80% de suas propriedades rurais incluídas no CAR; mantém a taxa de desmatamento anual igual ou inferior a 40km²; e mantém a média do desmatamento dos dois últimos anos igual ou inferior a 60% dos três anos consecutivos anteriores a esses.

No que se refere aos instrumentos de ordenamento territorial e gestão ambiental, a região possui Zoneamento Ecológico-Econômico, o que possibilita o desenvolvimento econômico em bases sustentáveis. Além disso, com exceção de Bannach, todos os municípios que compõem a RI aderiram ao PMV, instrumento que contribui para maior integração de ações de combate ao desmatamento e fortalecimento da gestão ambiental. Outro importante instrumento é o CAR, estratégico para o controle, monitoramento e combate ao desmatamento, bem como para o planejamento ambiental e econômico dos imóveis rurais, que vem apresentando grande adesão pelos municípios da RI, onde nove atingiram a meta de cadastros, com a inserção de mais de 80% de suas propriedades rurais no cadastro, e os demais já ultrapassam os 50%.



Região de Integração: Araguaia

QUADRO SÍNTESE DE PROGRAMAS

R\$ 1,00

Programas Temáticos	Valor 2016-2019
Agricultura Familiar	3.887.208,00
Agropecuária e Pesca	6.701.635,00
Cidadania e Direitos Humanos	4.810.591,00
Ciência, Tecnologia e Inovação	2.026.361,00
Cultura	767.640,00
Direitos Socioassistenciais	15.090.394,00
Educação Básica	290.967.123,00
Educação Profissional e Tecnológica	8.403.356,00
Educação Superior	11.451.504,00
Esporte e Lazer	1.050.366,00
Governança para Resultados	54.697.782,00
Habitação de Interesse Social	47.530.651,00
Indústria, Comércio e Serviços	62.995.088,00
Infraestrutura e Logística	216.462.456,00
Meio Ambiente e Ordenamento Territorial	15.846.758,00
Mobilidade e Desenvolvimento Urbano	9.473.131,00
Saneamento Básico	2.568.681,00
Saúde	345.523.412,00
Segurança Pública	109.678.571,00
Trabalho, Emprego e Renda	5.638.655,00
Turismo	232.755,00
TOTAL:	1.215.804.118,00

QUADRO SÍNTESE DE PROGRAMA

R\$ 1,00

Programa Gestão, Manutenção e Serviços ao Estado	Valor 2016-2019
Manutenção da Gestão	552.760.251,00
TOTAL:	552.760.251,00
TOTAL GERAL:	1.768.564.369,00



Região de Integração: Araguaia

INDICADORES DE RESULTADO

Denominação	Fonte	Unidade de Medida	Índice de Referência	Ano de Apuração	Resultado Esperado para 2019
Acesso ao ensino médio (*)	PNAD/FAPESPA	Percentual	40,31	2013	41,95
Desmatamento recente	SEMAS	Km2	356,80	2014	200,00
Incremento das exportações de produtos industrializados	MDIC	Percentual	324	2013	8
Incremento do número de empregos formais	MTE/RAIS	Percentual	3	2013	5
Índice de produtividade econômica - R\$/ha	IBGE/LSPA	R\$	4.297,94	2013	5.285,83
Qualidade na Educação (Nota IDEB - anos iniciais 4ª/5º)	MEC/INEP	Índice	3,7	2013	4,7
Qualidade na Educação (Nota IDEB- anos finais 8ª/9º)	INEP	Índice	3,2	2013	4,7
Razão de exames citopatológicos do colo de útero em mulheres de 25 a 64 anos e a população da mesma faixa etária.	SIA – Sistema de Informação Ambulatorial	Exames/Mulheres na faixa	0,11	Dez/2014	0,40
Receita gerada pelo turismo	SETUR	Milhões US\$	9,20	2014	21,24
Taxa de evasão do ensino superior	UEPA	Percentual	0,78	2014	0,63
Taxa de homicídio de jovens por 100 mil (15 a 24 anos)	SEGUP-SIAC	Unidade	23,4	2014	20,7
Taxa de homicídio por 100 mil habitantes	SEGUP-SIAC	Unidade	39,1	2014	30,2
Taxa de mortalidade infantil	SIM - Sistema de Informação de Mortalidade	Percentual	17,99	Dez/2013	14,65
Taxa de mortalidade materna	MS/SIM e SINASC	Percentual	41,73	2015	33,98
Taxa de pobreza (*)	PNAD - IBGE	Percentual	25,40	2013	20,69
Taxa de regionalização das ações de cultura no Estado do Pará	SECULT	Percentual	6,67	2014	33,33
Taxa de Regionalização das ações de esporte e lazer	SEEL	Percentual	13,33	2014	53,33
Taxa de roubos por 100 mil habitantes	SEGUP-SIAC	Unidade	307,4	2014	214,2
Taxa de violência contra a mulher por 100 mil habitantes	SEGUP-SIAC	Unidade	222,1	2014	220,3
Taxa de vítimas fatais em acidentes de trânsito por 10.000 veículos	DETRAN	Percentual	0,80	2014	0,72
Variação do deficit habitacional no Estado do Pará entre famílias com renda mensal de até 3 SM (*)	COHAB/PA	Percentual	-10	2010/2014	-10

(*) Base Geográfica: Estadual (Cálculo Consolidado para o Estado)



Região de Integração: Araguaia

PROGRAMA Agricultura Familiar

Valor para a Região: R\$3.887.208

Diretriz(es) de Governo: Agregar Valor à Produção por meio do Conhecimento
Promover a Produção Sustentável

INDICADOR DE PROCESSO

Denominação	Unidade	Referência			Índice Esperado			
		Índice	Ano	Fonte	2016	2017	2018	2019
Incremento do produtor familiar atendido pela SEDAP	Percentual	ND	-	SEDAP	5	5	5	3
Número de famílias agrícolas assistidas	Unidade	3.774	2014	EMATER	4.120	4.350	4.750	4.800
Projeto de crédito rural contratado	Unidade	395	2014	EMATER	310	325	390	475

Objetivo: Aumentar a capacidade produtiva e de comercialização da Agricultura Familiar

Órgão Responsável: EMATER

METAS PARA O PERÍODO 2016-2019

Descrição
Elaborar 3.036 projetos de Crédito Rural
Assessorar a formalização de 60 organizações de agricultores familiares

AÇÕES PARA O PERÍODO 2016-2019

Descrição	Produto	Unidade de Medida	Órgão Executor
Adequação Física e Reaparelhamento das Unidades de ATER	Unidade de ATER Adequada	Un	EMATER
Apoio a Áreas Indígenas, Quilombolas, Populações Tradicionais e de Reforma Agrária com Serviços de ATER	Família Assistida	Un	EMATER
Apoio à Produção e Comercialização da Agricultura Familiar	Produtor Familiar Atendido	Un	SEDAP
Apoio às Cadeias Produtivas de Origem Animal e Vegetal com serviços de ATER	Família Assistida	Un	EMATER
Apoio às Organizações para a Comercialização dos Produtos da Agricultura Familiar	Organização Assistida	Un	EMATER
Promoção do Desenvolvimento dos Territórios Rurais	Município Atendido	Un	SEDAP



Região de Integração: Araguaia

PROGRAMA Agropecuária e Pesca

Valor para a Região: R\$6.701.635

Diretriz(es) de Governo: Agregar Valor à Produção por meio do Conhecimento
Promover a Produção Sustentável

INDICADOR DE PROCESSO

Denominação	Unidade	Referência			Índice Esperado			
		Índice	Ano	Fonte	2016	2017	2018	2019
Incremento de pescadores/aquicultores assistidos	Percentual	ND	-	SEDAP	5	5	5	5
Número de produtores agrícolas assistidos pela EMATER	Unidade	0	2014	EMATER	80	80	80	80

Objetivo: Dinamizar as cadeias produtivas do setor agropecuário

Órgão Responsável: SEDAP

METAS PARA O PERÍODO 2016-2019

Descrição
Implantar 4 unidades de referência em baixo carbono
Implantar sistema de produção integrada de abacaxi em 100 propriedades
Melhorar a qualidade do leite através do incremento de boas práticas da pecuária para 640 produtores
Manter a região como Área Livre de Febre Aftosa



Região de Integração: Araguaia

AÇÕES PARA O PERÍODO 2016-2019

Descrição	Produto	Unidade de Medida	Órgão Executor
Apoio à Eventos Agropecuários	Evento Apoiado	Un	SEDAP
Apoio ao Desenvolvimento da Cadeia de Produtos Artesanais Agropecuários	Produtor Atendido	Un	ADEPARÁ
Apoio às Cadeias Produtivas de Origem Animal e Vegetal	Produtor Atendido	Un	EMATER, SEDAP
Classificação de Produtos de Origem Vegetal	Produto Classificado	T	ADEPARÁ
Combate, Controle e Erradicação de Doenças dos Animais e de Pragas de Vegetais	Propriedade Inspeccionada	Un	ADEPARÁ
Fiscalização e Inspeção Agropecuária	Inspeção Realizada	Un	ADEPARÁ
Implantação de Unidades de Referências em Tecnologias de Baixo Carbono	Unidade de Referência Implantada	Un	EMATER
Promoção da Educação Sanitária	Evento Realizado	Un	ADEPARÁ
Vacinação do Rebanho Pecuário	Rebanho Vacinado	Prc	ADEPARÁ

Objetivo: Dinamizar as cadeias produtivas do setor pesqueiro e aquícola

Órgão Responsável: SEDAP

METAS PARA O PERÍODO 2016-2019

Descrição
Ampliar em 150.000m² a área útil de produção de pescado pela piscicultura
Aumentar em 20% a produção pesqueira e aquícola

AÇÕES PARA O PERÍODO 2016-2019

Descrição	Produto	Unidade de Medida	Órgão Executor
Apoio a Eventos da Pesca e Aquicultura	Evento Apoiado	Un	SEDAP
Apoio à Infraestrutura da Pesca e Aquicultura	Empreendimento Apoiado	Un	SEDAP
Apoio a Pesquisa e Tecnologia da Pesca e Aquicultura	Projeto Apoiado	Un	SEDAP
Assistência Técnica e Extensão Pesqueira e Aquícola	Pescador/Aquicultor Assistido	Un	EMATER
Fomento à Pesca e Aquicultura	Pescador/Aquicultor Apoiado	Un	SEDAP



Região de Integração: Araguaia

PROGRAMA Cidadania e Direitos Humanos

Valor para a Região: R\$4.810.591

Diretriz(es) de Governo: Promover a Inclusão Social
Promover à Articulação Político Institucional e Desconcentração de Governo

INDICADOR DE PROCESSO

Denominação	Unidade	Referência			Índice Esperado			
		Índice	Ano	Fonte	2016	2017	2018	2019
Percentual de pessoas em situação de Tráfico e Trabalho Escravo identificado e atendido na rede	Percentual	25	2014	SEJUDH	50	60	70	80
Taxa de cobertura das ações de capacitação sobre drogas	Percentual	ND	ND	SEJUDH	-	40	-	-

Objetivo: Promover os direitos humanos

Órgão Responsável: SEJUDH

METAS PARA O PERÍODO 2016-2019

Descrição
Realizar 2 caravanas da cidadania e direitos humanos.
Realizar ações itinerantes de cidadania ("Projeto Cidadão") em municípios da região.
Realizar 8 eventos temáticos da juventude.



Região de Integração: Araguaia

AÇÕES PARA O PERÍODO 2016-2019

Descrição	Produto	Unidade de Medida	Órgão Executor
Apoio às Ações Direcionadas à Comunidade LGBT	Evento Realizado	Un	SEJUDH
Capacitação dos Profissionais da Rede de Atendimento à Mulher em Situação de Violência	Profissional Capacitado	Un	SEJUDH
Emissão de Identidade Civil	Documento Emitido	Un	Polícia Civil
Enfrentamento ao Tráfico de Pessoas e ao Trabalho Escravo	Ação Realizada	Un	SEJUDH
Fiscalização de Estabelecimentos para Garantia dos Direitos do Consumidor	Fiscalização Realizada	Un	IMETROPARÁ, SEJUDH
Fomento à Municipalização da Defesa do Consumidor	Município Apoiado	Un	SEJUDH
Monitoramento da Rede de Atendimento à Mulher	Rede Monitorada	Prc	SEJUDH
Operacionalização do Fundo de Apoio ao Registro Civil de Nascimento	Ressarcimento Realizado	Un	SEASTER
Realização de Caravanas de Cidadania e Direitos Humanos	Atendimento Realizado	Un	SEJUDH

Objetivo: Promover a cultura de paz e não violência

Órgão Responsável: Fundação PROPAZ

METAS PARA O PERÍODO 2016-2019

Descrição
Implantar Espaço PROPAZ Juventude.

AÇÕES PARA O PERÍODO 2016-2019

Descrição	Produto	Unidade de Medida	Órgão Executor
Atendimento Integrado de Crianças, Adolescentes e Mulheres em Situação de Violência - PROPAZ Integrado	Pessoa Atendida	Un	Fundação PROPAZ
Fortalecimento do Sistema de Garantia de Direitos de Crianças e Adolescentes (SGDCA) - PROPAZ Mover	Plano Implantado	Un	Fundação PROPAZ
PROPAZ Cidadania	Pessoa Atendida	Un	Fundação PROPAZ
PROPAZ Escola	Escola Atendida	Un	Fundação PROPAZ
PROPAZ Juventude	Jovem Atendido	Un	Fundação PROPAZ, SEJUDH



Região de Integração: Araguaia

Objetivo: Promover a igualdade étnico-racial e social

Órgão Responsável: SEJUDH

METAS PARA O PERÍODO 2016-2019

Descrição
Apoiar a realização de eventos de promoção étnico-racial e social.

AÇÕES PARA O PERÍODO 2016-2019

Descrição	Produto	Unidade de Medida	Órgão Executor
Apoio à Realização de Eventos de Promoção Étnico-racial e Social	Evento Realizado	Un	SEJUDH
Apoio às Ações de Saúde das Comunidades Indígenas, Quilombolas e Tradicionais	Município Atendido	Un	SESPA
Realização de Arte e Ofício em Comunidades Quilombolas, Indígenas e Tradicionais	Pessoa Atendida	Un	FCP

Objetivo: Promover a reinserção social

Órgão Responsável: SUSIPE

METAS PARA O PERÍODO 2016-2019

Descrição
Atender 100% dos custodiados no sistema penitenciário com ações de reinserção social.

AÇÕES PARA O PERÍODO 2016-2019

Descrição	Produto	Unidade de Medida	Órgão Executor
Assistência Integrada ao Preso, Interno e Egresso	Custodiado Assistido	Un	SUSIPE
Atendimento Básico de Saúde aos Custodiados do Sistema Penitenciário	Unidade Mantida	Un	SESPA

Objetivo: Promover ações intersetoriais de atenção aos usuários de álcool e outras drogas



Região de Integração: Araguaia

Órgão Responsável: SEJUDH

METAS PARA O PERÍODO 2016-2019

Descrição
Implantar programa de redução de danos nos serviços da rede de atenção. Implantar de Programa Educativo sobre drogas na rede SUAS. Realizar 4 eventos intersetoriais sobre a problemática das drogas. Ampliar de 6 para 9 os municípios abrangidos com as ações do Programa Educacional de Resistência às Drogas e à Violência (PROERD).

AÇÕES PARA O PERÍODO 2016-2019

Descrição	Produto	Unidade de Medida	Órgão Executor
Capacitação dos Profissionais da Rede de Atenção aos Usuários de Álcool e Outras Drogas	Pessoa Capacitada	Un	SEJUDH
Gerenciamento das Ações Integradas de Prevenção ao Uso de Drogas	Ação Gerenciada	Un	SEJUDH
Implementação da Rede de Atenção Psicossocial (CAPs AD)	Rede Implementada	Un	12º CRS - C. Araguaia, SESP PMPA
Implementação das Ações do Programa Educacional de Resistência às Drogas e à Violência - PROERD	Pessoa Atendida	Un	
Realização de Campanhas Educativas sobre Drogas	Evento Realizado	Un	SEJUDH



Região de Integração: Araguaia

PROGRAMA Ciência, Tecnologia e Inovação

Valor para a Região: R\$2.026.361

Diretriz(es) de Governo: Agregar Valor à Produção por meio do Conhecimento
Promover a Produção Sustentável

INDICADOR DE PROCESSO

Denominação	Unidade	Referência			Índice Esperado			
		Índice	Ano	Fonte	2016	2017	2018	2019
Taxa de cobertura de ações em Ciência e Tecnologia	Percentual	ND	ND	FAPESPA	100	100	100	100

Objetivo: Promover a produção, difusão e aplicação do conhecimento científico, tecnológico e inovador

Órgão Responsável: SECTET

METAS PARA O PERÍODO 2016-2019

Descrição
Fomentar 14 projetos de pesquisa
Conceder 136 bolsas de formação científica, atração e fixação de doutores e/ou profissionais
Apoiar 50 eventos de C,T&I

AÇÕES PARA O PERÍODO 2016-2019

Descrição	Produto	Unidade de Medida	Órgão Executor
Concessão de Bolsa de Pesquisa em Ciência e Tecnologia	Bolsa Concedida	Un	FAPESPA, SECTET
Disseminação de Ciência, Tecnologia e Inovação	Evento Apoiado	Un	FAPESPA, SECTET
Incentivo a Projeto de Pesquisa em Ciência e Tecnologia	Projeto de Pesquisa Apoiado	Un	FAPESPA, SECTET



Região de Integração: Araguaia

PROGRAMA Cultura

Valor para a Região: R\$767.640

Diretriz(es) de Governo: Promover a Inclusão Social

INDICADOR DE PROCESSO

Denominação	Unidade	Referência			Índice Esperado			
		Índice	Ano	Fonte	2016	2017	2018	2019
Incremento de apoio aos artistas e produtores culturais	Percentual	0	2014	FCP	5	6	5	4
Incremento de qualificação de artistas e produtores culturais	Percentual	0	2014	FCP / SECULT	3	3	2	2
Incremento em atividades de educação não formal	Percentual	0	2014	FCP	3	3	2	2
Taxa de atendimento de ações de fomento à leitura	Percentual	0	2014	SECULT	5	5	4	4

Objetivo: Promover o acesso à prática cultural e educação não formal como instrumento de identidade e exercício de cidadania e sustentabilidade

Órgão Responsável: SECULT

METAS PARA O PERÍODO 2016-2019

Descrição
Ampliar em 10% a média do apoio ao desenvolvimento de atividades culturais e negócios criativos do período 2012-2015.
Ampliar em 5% a média do atendimento em ações de educação em arte e ofício, e educação patrimonial do período 2012-2015.
Ampliar em 5% a média do acesso do público aos eventos culturais do período 2012-2015.



Região de Integração: Araguaia

AÇÕES PARA O PERÍODO 2016-2019

Descrição	Produto	Unidade de Medida	Órgão Executor
Apoio às Manifestações Culturais	Manifestação Cultural Apoiada	Un	FCG, FCP, SECULT
Difusão Cultural	Evento Cultural Difundido	Un	FUNTELPA
Fomento à Economia Criativa	Pessoa Atendida	Un	FCP
Fomento à Produção e Difusão Audiovisual	Projeto Atendido	Un	FCP, SECULT
Fomento às Ações de Promoção Artística, Cultural e Lazer	Pessoa Atendida	Un	SECULT
Incentivo à Cultura	Pessoa Atendida	Un	FCP, SECULT, UEPA
Qualificação de Agentes Culturais	Pessoa Qualificada	Un	FCG, FCP
Realização de Ações de Educação não Formal	Pessoa Atendida	Un	FCP

Objetivo: Ampliar o acesso à informação, leitura e produção literária regional

Órgão Responsável: SECULT

METAS PARA O PERÍODO 2016-2019

Descrição
Incrementar em 10% a média de ações de fomento à leitura do período 2012-2015.
Ampliar em 5% a média de espaços qualificados ligados à leitura do período 2012-2015.

AÇÕES PARA O PERÍODO 2016-2019

Descrição	Produto	Unidade de Medida	Órgão Executor
Aquisição, Circulação, Preservação e Dinamização de Acervo	Acervo Processado	Un	FCP, SECULT
Fomento à Leitura	Pessoa Atendida	Un	FCP, SECULT
Implementação e Modernização de Bibliotecas Públicas	Biblioteca Atendida	Un	FCP
Produção de Edições Culturais	Edição Produzida	Un	FCP

Objetivo: Fortalecer a gestão estadual e municipal no âmbito da cultura



Região de Integração: Araguaia

Órgão Responsável: SECULT

METAS PARA O PERÍODO 2016-2019

Descrição
Criar e institucionalizar o Sistema Estadual de Cultura.

AÇÕES PARA O PERÍODO 2016-2019

Descrição	Produto	Unidade de Medida	Órgão Executor
Fortalecimento da Rede de Cooperação Interinstitucional Museológica e Patrimonial do Estado	Termo de Cooperação Efetivado	Un	SECULT
Implantação de Sistema Unificado do Inventário do Patrimônio Cultural	Sistema Digital Implantado	Un	FCP



Região de Integração: Araguaia

PROGRAMA Direitos Socioassistenciais

Valor para a Região: R\$15.090.394

Diretriz(es) de Governo: Promover a Inclusão Social

INDICADOR DE PROCESSO

Denominação	Unidade	Referência			Índice Esperado			
		Índice	Ano	Fonte	2016	2017	2018	2019
Incremento do acesso das famílias em situação de vulnerabilidade e risco social aos serviços socioassistenciais	Percentual	-52,54	Dez/2014	SEASTER	10	10	10	10

Objetivo: Fortalecer a proteção social básica e especial

Órgão Responsável: SEASTER

METAS PARA O PERÍODO 2016-2019

Descrição
Construção de 01 CRAS no Município de Sapucaia.

AÇÕES PARA O PERÍODO 2016-2019

Descrição	Produto	Unidade de Medida	Órgão Executor
Ações de Atenção à Pessoa Idosa e suas Famílias	Idoso Beneficiado	Un	FEAS, SEASTER
Ações de Enfrentamento a Violência Sexual e Trabalho Infantil	Pessoa Beneficiada	Un	FEAS
Apoio aos Municípios na Inclusão aos Serviços, Benefícios e Programas Socioassistenciais	Município Atendido	Un	FEAS, SEASTER
Apoio às Organizações não Governamentais Integrantes da Rede Socioassistencial	Organização Apoiada	Un	FEAS, SEASTER
Cofinanciamento da Gestão e de Serviço Socioassistencial	Município Cofinanciado	Un	FEAS, SEASTER
Concessão de Benefícios à Pessoa Acometida pela Hanseníase e Pessoas/Famílias em Situação de Vulnerabilidade Temporária	Pessoa Beneficiada	Un	FEAS, SEASTER
Implementação de Ações da Alta Complexidade	Pessoa Atendida	Un	FEAS, SEASTER
Implementação de Ações Integradas à Pessoa com Deficiência	Pessoa Atendida	Un	FEAS, SEASTER



Região de Integração: Araguaia

Objetivo: Garantir o atendimento integral ao socioeducando em privação de liberdade e atenção a egressos

Órgão Responsável: FASEPA

AÇÕES PARA O PERÍODO 2016-2019

Descrição	Produto	Unidade de Medida	Órgão Executor
Atendimento a Egressos de Medida Socioeducativa	Egresso Atendido	Un	FASEPA

Objetivo: Promover o acesso regular e permanente à alimentação adequada e de qualidade para as populações em situação de vulnerabilidade social e insegurança alimentar

Órgão Responsável: SEASTER

METAS PARA O PERÍODO 2016-2019

Descrição
Atender 200 famílias no Programa de Aquisição de Alimentos.
Implantar 200 cisternas nos Municípios de Cumarú do Norte, Santa Maria das Barreiras, Santana do Araguaia e Sapucaia.
Equipar 5 centrais de recebimento de produtos da agricultura familiar nos Municípios de Redenção, Pau D'Arco, Xinguara, Ourilândia do Norte e Santa Maria das Barreiras.

AÇÕES PARA O PERÍODO 2016-2019

Descrição	Produto	Unidade de Medida	Órgão Executor
Apoio a Produção Familiar, Aquisição de Alimentos e Consumo Inclusivo	Família Atendida	Un	SEASTER
Educação em Segurança Alimentar e Nutricional	Pessoa Atendida	Un	SEASTER, SESPA
Implantação de Equipamentos Públicos de Segurança Alimentar e Nutricional	Unidade Implantada	Un	SEASTER
Implantação de Microsistemas de Abastecimento de Água	Família Atendida	Un	SEASTER
Manutenção de Equipamentos Públicos de Segurança Alimentar e Nutricional	Equipamento Público Mantido	Un	SEASTER



Região de Integração: Araguaia

Objetivo: Fortalecer a gestão do SUAS, SINASE e SISAN

Órgão Responsável: SEASTER

METAS PARA O PERÍODO 2016-2019

Descrição
Realizar 01 Encontro Temático da Socioeducação no Município de Redenção. Capacitar 800 profissionais nas áreas de atendimento especializado a indivíduos e famílias vítimas de violência sexual e trabalho infantil.

AÇÕES PARA O PERÍODO 2016-2019

Descrição	Produto	Unidade de Medida	Órgão Executor
Capacitação de Trabalhadores do SUAS, SINASE e SISAN	Pessoa Capacitada	Un	FASEPA, FEAS, SEASTER
Realização de Vigilância Social e Gestão do Trabalho	Município Apoiado	Un	FASEPA, FEAS, SEASTER



Região de Integração: Araguaia

PROGRAMA Educação Básica

Valor para a Região: R\$290.967.123

Diretriz(es) de Governo: Agregar Valor à Produção por meio do Conhecimento
Promover a Inclusão Social
Promover à Articulação Político Institucional e Desconcentração de Governo

INDICADOR DE PROCESSO

Denominação	Unidade	Referência			Índice Esperado			
		Índice	Ano	Fonte	2016	2017	2018	2019
Taxa de abandono do ensino médio	Percentual	8,9	2014	SEDUC	8,45	7,74	7,12	6,76
Taxa de abandono no ensino fundamental	Percentual	14,23	2014	SEDUC	13,52	12,38	10,96	10,25
Taxa de reprovação do ensino médio	Percentual	21,05	2014	SEDUC	19,42	17,47	16,6	15,77
Taxa de reprovação no ensino fundamental	Percentual	9,52	2014	SEDUC	7,89	7,10	6,74	6,40

Objetivo: Fortalecer a implementação de políticas públicas voltadas à redução do analfabetismo e à universalização da educação infantil em cooperação com os entes federados

Órgão Responsável: SEDUC

METAS PARA O PERÍODO 2016-2019

Descrição
Implementar o apoio na educação infantil em quatro municípios.

AÇÕES PARA O PERÍODO 2016-2019

Descrição	Produto	Unidade de Medida	Órgão Executor
Ampliação e Fortalecimento de Programas Voltados à Alfabetização de Jovens, Adultos e Idosos	Pessoa Alfabetizada	Un	SEDUC
Apoio à Implementação de Políticas Voltadas à Educação Infantil nos Municípios	Município Apoiado	Un	SEDUC
Implementação de Políticas Públicas Voltadas à Alfabetização com Garantia de Continuidade da Escolarização Básica	Pessoa Alfabetizada	Un	SEDUC

Objetivo: Garantir com qualidade o acesso e a permanência do(a) aluno(a) na educação básica e educação profissional e tecnológica



Região de Integração: Araguaia

Órgão Responsável: SEDUC

METAS PARA O PERÍODO 2016-2019

Descrição
Elevar a qualidade da educação básica em todos os níveis e modalidades, com melhoria de 30% do fluxo escolar e da aprendizagem.

AÇÕES PARA O PERÍODO 2016-2019

Descrição	Produto	Unidade de Medida	Órgão Executor
Ampliação Gradativa da Educação em Tempo Integral	Aluno Atendido	Un	SEDUC
Apoio e Fomento as Pesquisas Científicas, Tecnológicas e de Inovação na Educação Básica	Projeto Apoiado	Un	SEDUC
Fortalecimento da Educação de Jovens e Adultos	Aluno Atendido	Un	SEDUC
Fortalecimento de Ações de Integração entre Escola e Comunidade	Instituição Envolvida	Un	SEDUC
Implementação da Alimentação Escolar	Aluno Atendido	Un	SEDUC
Implementação das Ações de Diversidade e Inclusão Educacional	Pessoa Atendida	Un	SEDUC
Implementação de Ações da Educação do Campo	Jovem Atendido	Un	SEDUC
Implementação do Ensino Fundamental	Aluno Atendido	Un	SEDUC
Implementação do Ensino Médio e Educação Profissional	Aluno Atendido	Un	SEDUC
Implementação do Transporte Escolar	Aluno Atendido	Un	SEDUC

Objetivo: Assegurar a expansão e a melhoria da infraestrutura das unidades escolares e administrativas da Rede Estadual

Órgão Responsável: SEDUC

METAS PARA O PERÍODO 2016-2019

Descrição
Construir 06 Unidades Escolares na Região. Reformar/Ampliar 16 Unidades Escolares na Região.



Região de Integração: Araguaia

AÇÕES PARA O PERÍODO 2016-2019

Descrição	Produto	Unidade de Medida	Órgão Executor
Ampliação de Unidade Escolar	Unidade Escolar Ampliada	Un	SEDUC
Construção de Unidade Escolar	Unidade Escolar Construída	Un	SEDUC
Construção, Ampliação, Reforma e Aparelhamento de Unidade Administrativa	Unidade Atendida	Un	SEDUC
Modernização Tecnológica e Aparelhamento de Unidade Escolar	Unidade Escolar Atendida	Un	SEDUC
Reforma, Adequação e Manutenção de Unidade Escolar	Unidade Escolar Atendida	Un	SEDUC

Objetivo: Implementar o Programa de Formação e de Valorização para os profissionais da educação básica

Órgão Responsável: SEDUC

METAS PARA O PERÍODO 2016-2019

Descrição
Atender 2.290 profissionais da educação básica em programas de formação inicial e continuada.

AÇÕES PARA O PERÍODO 2016-2019

Descrição	Produto	Unidade de Medida	Órgão Executor
Concessão de Bolsas de Mestrado e Doutorado para os Profissionais da Educação	Professor Beneficiado	Un	SEDUC
Formação Inicial e Continuada para Professores da Educação Básica	Professor Capacitado	Un	SEDUC
Formação Inicial para Professores do Magistério Indígena	Professor Formado	Un	SEDUC
Fortalecimento de Ações de Fomento à Leitura	Professor Beneficiado	Un	SEDUC

Objetivo: Garantir a qualidade na gestão da educação básica

Órgão Responsável: SEDUC

METAS PARA O PERÍODO 2016-2019

Descrição
Qualificar a gestão de ensino em 100% das unidades da região.



Região de Integração: **Araguaia**

AÇÕES PARA O PERÍODO 2016-2019

Descrição	Produto	Unidade de Medida	Órgão Executor
Aperfeiçoamento da Gestão Educacional	Pessoa Capacitada	Un	SEDUC
Implementação da Avaliação Institucional e da Aprendizagem na Escola	Avaliação Realizada	Un	SEDUC
Implementação das Ações do Conselho Estadual de Educação	Conselho Fortalecido	Un	SEDUC
Implementação de Política de Gestão de Pessoas	Servidor Atendido	Un	SEDUC
Promoção da Rede de Atendimento da Educação Especial nas Unidades de Referência	Unidade Atendida	Un	SEDUC



Região de Integração: Araguaia

PROGRAMA Educação Profissional e Tecnológica

Valor para a Região: R\$8.403.356

Diretriz(es) de Governo: Agregar Valor à Produção por meio do Conhecimento
Promover a Inclusão Social

INDICADOR DE PROCESSO

Denominação	Unidade	Referência			Índice Esperado			
		Índice	Ano	Fonte	2016	2017	2018	2019
Incremento do Número de Vagas à Educação Profissional Integrada Subsequente	Percentual	0	2014	Censo Escolar/INEP	0	50	33	25

Objetivo: Fortalecer a implementação de políticas da educação profissional e tecnológica no estado com foco nas potencialidades regionais

Órgão Responsável: SECTET

METAS PARA O PERÍODO 2016-2019

Descrição
Implantar o Ensino Profissional Integrado Subsequente em Xinguara e Santana do Araguaia.

AÇÕES PARA O PERÍODO 2016-2019

Descrição	Produto	Unidade de Medida	Órgão Executor
Adequação e Melhoria da Infraestrutura	Unidade Adequada	Un	FCG, SECTET, UEPA
Apoio a Programas e Ações Interinstitucionais Voltados para a Educação Profissional e Tecnológica	Parceria Realizada	Un	EGPA, FCG, SEASTER, SECTET, SEDUC, SETUR
Articulação Cooperativa com Instituições de Ensino para Promoção dos Programas de Formação	Parceria Realizada	Un	IFPA, SISTEMA S, UFOPA, UFPA, UNIFESSPA
Implantação da Educação Tecnológica	Curso Implantado	Un	EGPA, FCG, SECTET
Implantação da Política Estadual de Educação Profissional e Tecnológica nas Diversas Modalidades	Política Implantada	Un	SECTET
Implementação da Educação Profissional Integrada Subsequente	Aluno Atendido	Un	SECTET, SEDUC
Implementação de Escolas Tecnológicas	Escola Implementada	Un	SECTET, SEDUC
Monitoramento e Avaliação da Política Estadual de Educação e Qualificação Profissional e Tecnológica	Sistema Implantado	Un	SECTET, SEDUC
Qualificação Profissional às Potencialidades Locais	Pessoa Qualificada	Un	EGPA, FCG, SEASTER, SECTET, SETUR



Região de Integração: Araguaia

PROGRAMA Educação Superior

Valor para a Região: R\$11.451.504

Diretriz(es) de Governo: Agregar Valor à Produção por meio do Conhecimento
Promover a Produção Sustentável
Promover a Inclusão Social

INDICADOR DE PROCESSO

Denominação	Unidade	Referência			Índice Esperado			
		Índice	Ano	Fonte	2016	2017	2018	2019
Percentual de crescimento de projetos de ensino, pesquisa e extensão na região	Percentual	ND	2014	UEPA	75	75	75	75

Objetivo: Ampliar o acesso à formação superior com qualidade

Órgão Responsável: UEPA

METAS PARA O PERÍODO 2016-2019

Descrição
Ampliar em 50% o número de vagas no ensino superior.

AÇÕES PARA O PERÍODO 2016-2019

Descrição	Produto	Unidade de Medida	Órgão Executor
Implementação de Ações de Acesso aos Cursos de Graduação	Vaga Ofertada	Un	UEPA
Implementação de Ações de Assistência Estudantil	Aluno Beneficiado	Un	UEPA
Implementação de Ações do Ensino Superior	Campi Atendido	Un	UEPA
Implementação de Cursos de Pós-graduação	Aluno Atendido	Un	UEPA

Objetivo: Ampliar a produção e a difusão de conhecimento contribuindo para o desenvolvimento sustentável da Amazônia

Órgão Responsável: UEPA

METAS PARA O PERÍODO 2016-2019

Descrição
Incrementar em 5% o número de pessoas atendidas pelos projetos e ações. Desenvolver 46 projetos acadêmicos de ensino, pesquisa e extensão.



Região de Integração: Araguaia

AÇÕES PARA O PERÍODO 2016-2019

Descrição	Produto	Unidade de Medida	Órgão Executor
Implementação de Ações de Ensino, Pesquisa e Extensão	Pessoa Atendida	Un	UEPA
Incentivo a Projetos de Ensino, Pesquisa e Extensão	Projeto Implementado	Un	UEPA

Objetivo: Garantir infraestrutura adequada ao funcionamento das atividades acadêmicas e administrativas

Órgão Responsável: UEPA

METAS PARA O PERÍODO 2016-2019

Descrição
Construir / reformar / aparelhar 2 unidades com infraestrutura física e tecnológica.

AÇÕES PARA O PERÍODO 2016-2019

Descrição	Produto	Unidade de Medida	Órgão Executor
Aparelhamento Físico e Tecnológico de Unidades Acadêmicas e Administrativas	Unidade Equipada	Un	UEPA
Construção e Ampliação de Unidades Acadêmicas e Administrativas	Unidade Construída/Ampliada	Un	UEPA
Reforma de Unidades Acadêmicas e Administrativas	Unidade Reformada	Un	UEPA



Região de Integração: Araguaia

PROGRAMA Esporte e Lazer

Valor para a Região: R\$1.050.366

Diretriz(es) de Governo: Promover a Inclusão Social

INDICADOR DE PROCESSO

Denominação	Unidade	Referência			Índice Esperado			
		Índice	Ano	Fonte	2016	2017	2018	2019
Pessoas atendidas em projetos socioesportivos	und	0	2015	SEEL	50	100	150	200
Apoio à formação de atleta	Und	0	2014	SEEL	10	15	20	25
Incremento de Eventos Esportivos e de Lazer	Percentual	100	2014	SEEL	0	100	50	33
Pessoas atendidas no esporte educacional	Unidade	0	2014	SEEL	50	100	150	200

Objetivo: Ampliar o acesso ao esporte e ao lazer, promovendo a cidadania e a inclusão social

Órgão Responsável: SEEL

METAS PARA O PERÍODO 2016-2019

Descrição
Construir 08 equipamentos de esporte e lazer.
Apoiar o acesso de 30 mil pessoas a eventos de esporte e lazer.
Apoiar a participação de 20 atletas em competições oficiais.
Atender 400 pessoas em ações de esporte e lazer.
Implementar a rede intersetorial e interinstitucional de esporte e lazer.



Região de Integração: **Araguaia**

AÇÕES PARA O PERÍODO 2016-2019

Descrição	Produto	Unidade de Medida	Órgão Executor
Apoio ao Desenvolvimento de Ações de Esporte e Lazer	Organização / Instituição Atendida	Un	SEEL
Capacitação de Agentes Esportivos	Pessoa Atendida	Un	SEEL
Construção e Revitalização de Equipamentos de Esportes e Lazer	Espaço Implantado	Un	SEEL
Elaboração do Diagnóstico Estadual da Área de Esporte e Lazer	Diagnóstico Elaborado	Un	SEEL
Fomento às Ações e Projetos Socioesportivos	Pessoa Atendida	Un	SEEL
Implementação de Ações Esportivas, Desportivas e Educacionais	Aluno Atendido	Un	SEDUC, SEEL
Incentivo à Formação de Atletas	Atleta Atendido	Un	SEEL
Realização de Eventos Esportivos e de Lazer	Evento Realizado	Un	SEEL



Região de Integração: Araguaia

PROGRAMA Governança para Resultados

Valor para a Região: R\$54.697.782

Diretriz(es) de Governo: Fortalecer a Gestão e Governança com Transparência
Promover à Articulação Político Institucional e Desconcentração de Governo

INDICADOR DE PROCESSO

Denominação	Unidade	Referência			Índice Esperado			
		Índice	Ano	Fonte	2016	2017	2018	2019
Percentual de cursos atendidos	Percentual	-		EGPA	5	5	5	5
Taxa de formação de servidores	Percentual	-		EGPA	5	5	5	5

Objetivo: Promover a integração da gestão regionalizada

Órgão Responsável: SEAD

METAS PARA O PERÍODO 2016-2019

Descrição
Produzir boletim anual de informação de despesa regionalizada

AÇÕES PARA O PERÍODO 2016-2019

Descrição	Produto	Unidade de Medida	Órgão Executor
Construção e Conservação de Imóveis Públicos Estaduais	Obra Realizada	Un	IASEP, SEFA
Descentralização de Serviço Público	Serviço Implantado	Un	SEAD
Gestão de Tecnologia da Informação e Comunicação	Serviço Realizado	Un	CBM, DETRAN, EMATER, PMPA, SEDOP, SEFA, SUSIPE
Gestão Patrimonial	Patrimônio Reavaliado	Un	SEAD
Modernização de Estruturas Organizacionais e Modelos de Gestão	Organização Atendida	Un	HEMOPA
Produção e Difusão da Informação	Município Atendido	Un	FUNTELPA

Objetivo: Fortalecer a gestão de pessoas



Região de Integração: Araguaia

Órgão Responsável: SEAD

METAS PARA O PERÍODO 2016-2019

Descrição
Produzir boletim anual de pessoal regionalizado
Promover o desenvolvimento de competências e habilidades profissionais à servidores públicos estaduais e municipais.

AÇÕES PARA O PERÍODO 2016-2019

Descrição	Produto	Unidade de Medida	Órgão Executor
Assistência Médica e Odontológica	Servidor Beneficiado	Un	COSANPA, UEPA
Atenção à Saúde Ocupacional do Servidor	Servidor Atendido	Un	HEMOPA, HRCA, SEAD
Desenvolvimento de Competências e Habilidades Profissionais	Servidor Capacitado	Un	12º CRS - C. Araguaia, ADEPARÁ, EGPA, EMATER, HEMOPA, HRCA, UEPA
Formação Profissional do Servidor Público	Servidor Capacitado	Un	HEMOPA
Gerenciamento da Escola Fazendária	Servidor Capacitado	Un	SEFA
Gestão do Plano de Assistência em Saúde ao Servidor	Servidor Assistido	Un	IASEP

Objetivo: Fortalecer a governança

Órgão Responsável: SEAD



Região de Integração: **Araguaia**

AÇÕES PARA O PERÍODO 2016-2019

Descrição	Produto	Unidade de Medida	Órgão Executor
Apoio a Construção e Adequação de Espaços de Utilização Pública	Obra Realizada	Un	SEDOP
Apoio à Organização da Sociedade Civil	Organização Atendida	Un	Gab. Vice-Governador
Apoio ao Desenvolvimento Municipal	Município Atendido	Un	FDE, SEDOP
Educação para a Cidadania Fiscal	Município Atendido	Un	SEFA
Implantação da Rede de Ouvidoria do Estado	Atendimento Realizado	Un	12º CRS - C. Araguaia, HEMOPA, HRCA, SESP
Publicidade das Ações de Governo	Campanha Realizada	Un	DETRAN, HEMOPA, IASEP, SESPA
Realização de Ações de Integração e Articulação de Políticas Sociais	Evento Realizado	Un	Casa Civil



Região de Integração: Araguaia

PROGRAMA Habitação de Interesse Social

Valor para a Região: R\$47.530.651

Diretriz(es) de Governo: Promover a Inclusão Social

INDICADOR DE PROCESSO

Denominação	Unidade	Referência			Índice Esperado			
		Índice	Ano	Fonte	2016	2017	2018	2019
Total de benefícios/produtos direcionados para soluções de inadequações habitacionais entregues pelo Estado para famílias com renda mensal de até 3 SM.	Unidade	176	2014	COHAB	1.258	1.443	1.443	1.443
Total de unidades habitacionais entregues pelo Estado	Unidade	1.537	2014	COHAB	544	520	540	520

Objetivo: Melhorar as condições de habitabilidade de famílias com renda, prioritariamente, até 3 salários mínimos

Órgão Responsável: COHAB

METAS PARA O PERÍODO 2016-2019

Descrição
Construir 357 unidades habitacionais
Ampliar 94 unidades habitacionais com dormitórios
Ampliar 599 unidades habitacionais com banheiros



Região de Integração: **Araguaia**

AÇÕES PARA O PERÍODO 2016-2019

Descrição	Produto	Unidade de Medida	Órgão Executor
Ampliação de Unidade Habitacional/Banheiro - Cheque Moradia	Banheiro Construído	Un	COHAB
Ampliação de Unidade Habitacional/Dormitório - Cheque Moradia	Dormitório Construído	Un	COHAB
Consolidação do Sistema Estadual de Habitação de Interesse Social	Município Regularizado	Un	COHAB
Construção de Unidade Habitacional	Unidade Habitacional Construída	Un	COHAB, FEHIS
Construção de Unidade Habitacional - Cheque Moradia	Unidade Habitacional Construída	Un	COHAB
Melhoria de Unidade Habitacional - Cheque Moradia	Domicílio Atendido	Un	COHAB
Regularização Fundiária Urbana	Imóvel Regularizado	Un	COHAB



Região de Integração: Araguaia

PROGRAMA Indústria, Comércio e Serviços

Valor para a Região: R\$62.995.088

Diretriz(es) de Governo: Agregar Valor à Produção por meio do Conhecimento
Promover a Produção Sustentável

INDICADOR DE PROCESSO

Denominação	Unidade	Referência			Índice Esperado			
		Índice	Ano	Fonte	2016	2017	2018	2019
Número de novas empresas registradas no Cadastro Estadual de Recursos Minerais - CERM	Unidade	58	2014	SEDEME	20	20	25	20

Objetivo: Induzir o desenvolvimento de empreendimentos industriais, comerciais e de serviços para o estado do Pará

Órgão Responsável: SEDEME

METAS PARA O PERÍODO 2016-2019

Descrição
Reduzir em 40% o tempo médio de abertura de novos negócios.
Implementar programas, políticas e ações para fortalecer o segmento produtivo com base nas aptidões locais.

AÇÕES PARA O PERÍODO 2016-2019

Descrição	Produto	Unidade de Medida	Órgão Executor
Apoio a Micro e Pequenas Empresas	Empresa Apoiada	Un	SEDEME
Apoio ao Setor da Economia Criativa	Empreendedor Atendido	Un	SEDEME
Apoio ao Setor de Indústria, Comércio e Serviços	Empresa Atendida	Un	SEDEME
Apoio aos Arranjos Produtivos Locais	Segmento de APL Apoiado	Un	SEDEME
Concessão de Crédito para Produção	Crédito Concedido	R\$	BANPARÁ
Expansão da Rede de Atendimento Bancário	Município Atendido	Un	BANPARÁ
Expansão do Registro Mercantil	Empresa Constituída	Un	JUCEPA
Gestão de Incentivos Fiscais e Financeiros	Empresa Incentivada	Un	SEDEME
Indução à Verticalização e ao Adensamento da Base Produtiva - Banco do Produtor	Projeto Financiado	Un	SEDEME
Promoção de Produtos Paraenses no Mercado Nacional e Internacional	Produto Promovido	Un	SEDEME



Região de Integração: Araguaia

Objetivo: Promover o adensamento das cadeias produtivas minerais

Órgão Responsável: SEDEME

METAS PARA O PERÍODO 2016-2019

Descrição
Implementar políticas específicas para minerais metálicos e não metálicos
Implantar a Política Estadual de Calcário Agrícola

AÇÕES PARA O PERÍODO 2016-2019

Descrição	Produto	Unidade de Medida	Órgão Executor
Apoio a Verticalização da Cadeia Produtiva dos Agrominerais	Cadeia Produtiva Fortalecida	Un	SEDEME
Apoio a Verticalização das Cadeias Produtivas dos Minerais Metálicos e Não Metálicos	Empreendedor Apoiado	Un	SEDEME
Apoio ao Setor de Gemas e Metais Preciosos	Setor Apoiado	Un	SEDEME
Gestão das Atividades de Pesquisa, Lavra, Exploração e Aproveitamento de Recursos Minerários	Projeto Fiscalizado	Un	SEDEME



Região de Integração: Araguaia

PROGRAMA Infraestrutura e Logística

Valor para a Região: R\$216.462.456

Diretriz(es) de Governo: Promover a Produção Sustentável
Promover a Inclusão Social

INDICADOR DE PROCESSO

Denominação	Unidade	Referência			Índice Esperado			
		Índice	Ano	Fonte	2016	2017	2018	2019
Percentual de municípios conectados à Rede de Telecomunicações	Percentual	0	2015	PRODEPA	13	33	33	33
Quantidade em Km de conservação e restauração realizada	Km	22	2014	SETRAN	222	65	22	103

Objetivo: Ofertar infraestrutura de serviço nos modais de transporte rodoviário, hidroviário, aeroviário e ferroviário de forma integrada

Órgão Responsável: SETRAN

METAS PARA O PERÍODO 2016-2019

Descrição
Restaurar a rodovia PA-279, no trecho Xinguara / Ourilândia do Norte, numa extensão de 146 km
Pavimentar a rodovia PA-327, no trecho PA-287 / Santa Maria das Barreiras, numa extensão de 104 km
Pavimentar a rodovia PA-449, no trecho Conceição do Araguaia / Floresta do Araguaia, numa extensão de 115 km
Melhorar o aeródromo dos municípios de Conceição do Araguaia e Ourilândia do Norte
Construir os aeródromos nos municípios de Cumaru do Norte e Floresta do Araguaia



Região de Integração: Araguaia

AÇÕES PARA O PERÍODO 2016-2019

Descrição	Produto	Unidade de Medida	Órgão Executor
Articulação Político-institucional - Derrocamento do Pedral do Lourenço	Parceria Realizada	Un	CPH, SETRAN
Articulação Político-institucional para Implantação da Ferrovia Paraense - FEPASA	Parceria Realizada	Un	SEDEME, SETRAN
Conservação de Rodovias	Rodovia Conservada	Km	SETRAN
Construção de Infraestrutura Hidroviária	Infraestrutura Construída	Un	SETRAN
Construção de Pontes	Ponte Construída	M	SETRAN
Construção de Rodovias	Rodovia Construída	Km	SETRAN
Recuperação de Pontes	Ponte Recuperada	M	SETRAN
Reforma e Adequação de Infraestrutura Aeroviária	Infraestrutura Conservada	Un	SETRAN
Reforma e Adequação de Infraestrutura Hidroviária	Instalação Reformada	Un	SETRAN
Regulação, Controle e Fiscalização dos Serviços de Transporte e Terminais Rodoviários de Passageiros	Fiscalização Realizada	Un	ARCON
Regulação, Controle e Fiscalização dos Serviços de Transporte e Terminais Hidroviários de Passageiros	Fiscalização Realizada	Un	ARCON
Restauração de Rodovias	Rodovia Restaurada	Km	DETRAN, SETRAN

Objetivo: Apoiar a diversificação da matriz energética do estado com fontes de energia limpas e promover acesso às fontes de energia com forte potencial para desenvolvimento socioeconômico

Órgão Responsável: SEDEME

METAS PARA O PERÍODO 2016-2019

Descrição
Viabilizar o atendimento por energia elétrica dos empreendimentos com potencial de desenvolvimento socioeconômico na Região

AÇÕES PARA O PERÍODO 2016-2019

Descrição	Produto	Unidade de Medida	Órgão Executor
Fiscalização e Acompanhamento da Prestação dos Serviços de Geração e Distribuição de Energia Elétrica	Fiscalização Realizada	Un	ARCON



Região de Integração: Araguaia

Objetivo: Ampliar a conectividade e acessibilidade digital

Órgão Responsável: PRODEPA

METAS PARA O PERÍODO 2016-2019

Descrição
Conectar cinco municípios à Rede de Telecomunicação de Dados Integrar 50 órgãos públicos à Rede de Telecomunicações de Dados Implantar cinco zonas de acesso livre de internet Implantar cinco pontos comunitários de acesso a internet

AÇÕES PARA O PERÍODO 2016-2019

Descrição	Produto	Unidade de Medida	Órgão Executor
Ampliação da Rede Estadual de Telecomunicação de Dados	Município Atendido	Un	PRODEPA



Região de Integração: Araguaia

PROGRAMA Meio Ambiente e Ordenamento Territorial

Valor para a Região: R\$15.846.758

Diretriz(es) de Governo: Promover a Produção Sustentável

INDICADOR DE PROCESSO

Denominação	Unidade	Referência			Índice Esperado			
		Índice	Ano	Fonte	2016	2017	2018	2019
Incremento de área restaurada	Ha	-	2014	IDEFLOR-BI O	10	10	10	10
Usuários de recursos hídricos regularizados	Unidade	75	Maio/2015	SEMAS	78	81	84	84

Objetivo: Ordenar o uso e a ocupação do solo

Órgão Responsável: SEMAS

METAS PARA O PERÍODO 2016-2019

Descrição
Aumentar de 83% para 90% o Cadastro Ambiental Rural na área cadastrável da Região

AÇÕES PARA O PERÍODO 2016-2019

Descrição	Produto	Unidade de Medida	Órgão Executor
Elaboração, Emissão e Validação de Cadastro Ambiental Rural - CAR	CAR Emitido	Un	EMATER, NEPMV, SEMAS
Gestão de Unidades de Conservação	Área Protegida	Ha	IDEFLOR-Bio
Implementação do Programa de Regularidade Ambiental de Imóveis Rurais - PRA	Termo de Compromisso Ambiental Celebrado	Un	SEMAS
Regularização Fundiária	Documento Expedido	Un	ITERPA

Objetivo: Fomentar e promover o uso sustentável dos recursos ambientais



Região de Integração: Araguaia

Órgão Responsável: SEMAS

METAS PARA O PERÍODO 2016-2019

Descrição
Implantar 1 estação de monitoramento climático e hidrometeorológico Elaborar 1.461 Planos de Recuperação de Áreas Degradadas - PRADA

AÇÕES PARA O PERÍODO 2016-2019

Descrição	Produto	Unidade de Medida	Órgão Executor
Gestão dos Recursos Hídricos	Ato Autorizativo Expedido	Un	SEMAS
Licenciamento, Monitoramento e Fiscalização Ambiental	Empreendedor Atendido	Un	SEMAS
Produção e Restauração Florestal	Área de Floresta Plantada/Restaurada	Ha	IDEFLOR-Bio
Promoção da Educação Ambiental	Projeto Realizado	Un	EMATER, SEMAS
Recuperação de Áreas Degradadas e/ou Alteradas	Plano Elaborado	Un	EMATER

Objetivo: Fortalecer e integrar as políticas públicas ambientais

Órgão Responsável: SEMAS

METAS PARA O PERÍODO 2016-2019

Descrição
Consolidar o ICMS Verde como instrumento de gestão ambiental integrada

AÇÕES PARA O PERÍODO 2016-2019

Descrição	Produto	Unidade de Medida	Órgão Executor
Apoio e Fortalecimento da Municipalização da Gestão Ambiental	Município Apoiado	Un	NEPMV, SEMAS



Região de Integração: Araguaia

PROGRAMA Mobilidade e Desenvolvimento Urbano

Valor para a Região: R\$9.473.131

Diretriz(es) de Governo: Promover a Inclusão Social

INDICADOR DE PROCESSO

Denominação	Unidade	Referência			Índice Esperado			
		Índice	Ano	Fonte	2016	2017	2018	2019
Extensão de vias urbanas pavimentadas	Km	28	2015	SEDOP	40,5	40,5	40,5	40,5

Objetivo: Proporcionar acesso amplo ao espaço urbano de forma segura, socialmente inclusiva e sustentável

Órgão Responsável: NGTM

METAS PARA O PERÍODO 2016-2019

Descrição
Pavimentar e recuperar 12,5 km de vias urbanas - Asfalto na Cidade

AÇÕES PARA O PERÍODO 2016-2019

Descrição	Produto	Unidade de Medida	Órgão Executor
Apoio Técnico-institucional para Elaboração dos Planos Municipais de Mobilidade Urbano	Município Atendido	Un	SEDOP
Pavimentação e Recuperação de Vias Urbanas - Asfalto na Cidade	Via Pavimentada	Km	DETRAN, SEDOP



Região de Integração: Araguaia

PROGRAMA Saneamento Básico

Valor para a Região: R\$2.568.681

Diretriz(es) de Governo: Promover a Inclusão Social

INDICADOR DE PROCESSO

Denominação	Unidade	Referência			Índice Esperado			
		Índice	Ano	Fonte	2016	2017	2018	2019
Índice de cobertura de abastecimento de água	Percentual	44,63	2015	COSANPA	58,47	72,31	86,15	100
Municípios com aterro sanitário implantado	Percentual	0	2015	SEDOP	0	40	40	40

Objetivo: Promover e disponibilizar aos usuários o acesso a serviço público de saneamento básico

Órgão Responsável: SEDOP

METAS PARA O PERÍODO 2016-2019

Descrição
Construir um sistema de abastecimento de água nos municípios de Água Azul do Norte, Pau D'Arco e Rio Maria

AÇÕES PARA O PERÍODO 2016-2019

Descrição	Produto	Unidade de Medida	Órgão Executor
Apoio Técnico-institucional para Implantação de Aterros Sanitários Municipais e Regionais	Município Apoiado	Un	SEDOP
Assessoria Técnica para Elaboração de PLANSAB Municipal	Município Atendido	Un	SEDOP
Realização de Obras de Abastecimento de Água	Ligação Domiciliar Relizada	Un	COSANPA, SEDOP
Realização de Obras de Drenagem Superficial	Drenagem Implantada	Km	SEDOP
Realização de Obras de Esgotamento Sanitário	Ligação Domiciliar Relizada	Un	COSANPA, SEDOP
Regulação, Controle e Fiscalização do Serviço de Saneamento Básico	Fiscalização Realizada	Un	ARCON



Região de Integração: Araguaia

PROGRAMA Saúde

Valor para a Região: R\$345.523.412

Diretriz(es) de Governo: Promover a Inclusão Social

INDICADOR DE PROCESSO

Denominação	Unidade	Referência			Índice Esperado			
		Índice	Ano	Fonte	2016	2017	2018	2019
Incidência Parasitária de Malária	Casos/1.000hab	0,81	Dez/2014	SIVEP_MALÁRIA	0,75	0,69	0,52	0,39
Número de leitos hospitalares do SUS por mil hab.	Leitos/1.000hab	1,78	2014	DATASUS (CNES)	1,78	1,78	1,79	1,79
Percentual de cobertura vacinal do calendário básico	Percentual	28,15	Dez/2014	SI_PNI	50	60	65	70
Proporção de nascidos vivos de mães com sete ou mais consultas de pré-natal	Percentual	40,4	Dez/2013	SIA – Sistema de Informação Ambulatorial	44,44	48,88	53,77	59,15
Razão de procedimentos de alta complexidade e população residente	Procedimentos/100hab	41,49	2014	DATASUS (SAI/SIH)	43,17	44,03	44,91	45,81
Razão de procedimentos de média complexidade e população residente	Procedimentos/100hab	34,38	2014	DATASUS (SAI/SIH)	35,77	36,49	37,21	37,96

Objetivo: Apoiar os municípios para o atendimento na rede de atenção primária

Órgão Responsável: SESPA

METAS PARA O PERÍODO 2016-2019

Descrição
Atingir a razão de 0,40 na oferta de exames de PCCU.
Atingir 60% de nascidos vivos de mães com sete ou mais consultas de pré-natal.
Reduzir em 20% o número de casos de sífilis congênita.
Implantar o Serviço de Notificação contínua de violências nas Unidades de Saúde nos 15 municípios da região.



Região de Integração: Araguaia

AÇÕES PARA O PERÍODO 2016-2019

Descrição	Produto	Unidade de Medida	Órgão Executor
Apoio a Implementação de Serviços da Atenção Primária	Município Qualificado	Un	12º CRS - C. Araguaia, SESP
Apoio às Ações de Estratégia Saúde da Família e de Agentes Comunitários	Município Apoiado	Un	12º CRS - C. Araguaia, SESP
Cofinanciamento da Atenção Básica	Repasse Realizado	Un	FES

Objetivo: Fortalecer os serviços especializados de média e alta complexidade

Órgão Responsável: SESP

METAS PARA O PERÍODO 2016-2019

Descrição
Implantar no Hospital Regional do Conceição do Araguaia 10 leitos de UCI neonatal, 10 leitos de UTI neonatal, 5 leitos UCI canguru e 10 leitos de Gestação de Alto Risco (Projeto Rede Cegonha). Aumentar em 40% o quantitativo de Transplante Renal.

AÇÕES PARA O PERÍODO 2016-2019

Descrição	Produto	Unidade de Medida	Órgão Executor
Cofinanciamento da Média e Alta Complexidade	Repasse Realizado	Un	FES
Contratualização de Estabelecimentos Assistenciais de Saúde Sob Gestão Estadual	Prestador de Serviço Pago	Un	FES
Implantação de Estabelecimento Assistencial de Saúde	Estabelecimento Implantado	Un	SESP
Implementação da Rede de Atenção à Pessoa com Deficiência	Pessoa Atendida	Un	12º CRS - C. Araguaia, SESP
Implementação de Tratamento Fora de Domicílio	Usuário Beneficiado	Un	12º CRS - C. Araguaia, SESP
Implementação dos Serviços de Média e Alta Complexidade	Procedimento de Saúde Realizado	Un	12º CRS - C. Araguaia, ETSUS, FES, HEMOPA, HRCA, SESP
Manutenção do Contrato de Gestão dos Hospitais	Repasse Realizado	Un	SESP
Realização de Serviços de Hemoterapia	Bolsa de Hemocomponente Distribuída	Un	HEMOPA
Requalificação de Estabelecimento de Saúde	Estabelecimento Requalificado	Un	12º CRS - C. Araguaia, HEMOPA, HRCA, SESP



Região de Integração: Araguaia

Objetivo: Promover a Assistência Farmacêutica no âmbito do SUS

Órgão Responsável: SESP

METAS PARA O PERÍODO 2016-2019

Descrição
Implantar em 15 Municípios o Sistema Hórus.

AÇÕES PARA O PERÍODO 2016-2019

Descrição	Produto	Unidade de Medida	Órgão Executor
Apoio à Assistência Farmacêutica na Atenção Primária	Município Fortalecido	Un	SESP
Cofinanciamento da Assistência Farmacêutica Básica	Repasse Realizado	Un	FES
Implementação da Assistência Farmacêutica de Média e Alta Complexidade	Medicamento Disponibilizado	Un	SESP

Objetivo: Reduzir os riscos e agravos à saúde da população

Órgão Responsável: SESP

METAS PARA O PERÍODO 2016-2019

Descrição
Alcançar em 7 municípios da região as coberturas vacinais (CV) adequadas do Calendário Básico de Vacinação da Criança. Reduzir 20% o número absoluto de óbitos por leishmaniose visceral nos municípios de Redenção e Conceição do Araguaia. Encerrar a investigação de 80% dos casos de doenças de notificação compulsórias imediatas registradas no SINAN, em até 60 dias a partir da data de notificação.

AÇÕES PARA O PERÍODO 2016-2019

Descrição	Produto	Unidade de Medida	Órgão Executor
Cofinanciamento da Vigilância em Saúde	Repasse Realizado	Un	FES
Saúde do Trabalho, Ambiental e Agravos não Transmissíveis	Ação Realizada	Un	12º CRS - C. Araguaia, SESP
Vigilância e Controle a Agravos Transmissíveis Agudos e Endêmicos	Ação Realizada	Un	12º CRS - C. Araguaia, SESP
Vigilância Sanitária a Produtos e Serviços	Ação Realizada	Un	12º CRS - C. Araguaia, SESP



Região de Integração: Araguaia

Objetivo: Fortalecer a gestão do SUS nas esferas municipal e estadual

Órgão Responsável: SESPA

METAS PARA O PERÍODO 2016-2019

Descrição
Capacitar 1.439 profissionais de saúde. Implantar o Plano Regional Integrado para a Região de Saúde do Araguaia. Implantar o Complexo Regulador Regional em Conceição do Araguaia.

AÇÕES PARA O PERÍODO 2016-2019

Descrição	Produto	Unidade de Medida	Órgão Executor
Apoio a Ações dos Conselhos de Saúde	Conselho Apoiado	Un	12º CRS - C. Araguaia, SESPA
Articulação Interfederativa	Comissão Intergestora Implementada	Un	12º CRS - C. Araguaia
Educação Permanente na Saúde	Pessoa Qualificada	Un	12º CRS - C. Araguaia, ETSUS, FES, HEMOPA, HRCA, SESPA
Implementação do Planejamento do SUS	Instrumento de Gestão Implementado	Un	12º CRS - C. Araguaia, SESPA
Realização de Auditoria do SUS	Auditoria Realizada	Un	SESPA
Reestruturação de Unidades Administrativas da Saúde	Unidade Reestruturada	Un	12º CRS - C. Araguaia, SESPA
Regulação em Saúde	Serviço/Acesso Regulado	Un	12º CRS - C. Araguaia, SESPA



Região de Integração: Araguaia

PROGRAMA Segurança Pública

Valor para a Região: R\$109.678.571

Diretriz(es) de Governo: Promover a Inclusão Social
Fortalecer a Gestão e Governança com Transparência
Promover à Articulação Político Institucional e Desconcentração de Governo

INDICADOR DE PROCESSO

Denominação	Unidade	Referência			Índice Esperado			
		Índice	Ano	Fonte	2016	2017	2018	2019
Autuação por veículo abordado	Percentual	59	2013/14	DETRAN	57	55	53	51
Densidade Carcerária	Custodiados/vagas	4,37	Dez/2014	SUSIPE	0,95	0,61	0,42	0,42
Taxa de identificação de autoria do procedimento (TIAP)/Homicídio	Percentual	63	1º Sem/2015	PC	66	69	72	75
Taxa de identificação de autoria do procedimento (TIAP)/Latrocínio	Percentual	63	1º Sem/2015	PC	66	69	72	75
Taxa de identificação de autoria do procedimento (TIAP)/Roubo	Percentual	59	1º Sem/2015	PC	59	61	63	65

Objetivo: Reduzir a violência e a criminalidade

Órgão Responsável: SEGUP

METAS PARA O PERÍODO 2016-2019

Descrição
Implantar o Comando de Policiamento Regional (CPR) XIII. Implantar os Núcleos de Inteligência do CPR V e CPR XIII. Implantar 03 Unidades Integradas PROPAZ (UIPP). Implantar Núcleo Integrado de Operações (NIOP) em Conceição do Araguaia. Implantar Núcleo do Grupamento Aéreo (GRAESP) em Redenção. Implantar Núcleos Avançados do CPC "Renato Chaves" em Xinguara e Redenção. Reformar 09 Unidades da Polícia Civil.



Região de Integração: Araguaia

AÇÕES PARA O PERÍODO 2016-2019

Descrição	Produto	Unidade de Medida	Órgão Executor
Adequação de Unidades Policiais	Unidade Adequada	Un	FISP, PMPA, Polícia Civil
Articulação dos Órgão de Segurança Pública com a Sociedade	Instrumento Implementado	Un	SEGUP
Gerenciamento das Ações Integradas de Segurança Pública	Ação Gerenciada	Prc	SEGUP
Implantação de Novos Quartéis	Quartel Implantado	Un	PMPA
Implantação de Unidades Integradas PROPAZ (UIPP)	UIPP Implantada	Un	FISP, SEGUP
Implementação de Serviços de Perícias Técnico-científicas	Serviço Implementado	Un	CPC
Realização das Ações da Corregedoria do SIEDS	Processo Concluso	Un	DETRAN, PMPA
Realização das ações do Centro Integrado de Operações	Ocorrência Acionada	Prc	SEGUP
Realização de Ações da Polícia Judiciária	Procedimento Concluído	Un	Polícia Civil
Realização de Ações de Polícia Administrativa	Fiscalização Realizada	Un	Polícia Civil
Realização de Missões do Grupamento Aéreo (GRAESP)	Missão Realizada	Un	SEGUP
Realização de Missões Especiais	Missão Realizada	Un	CPC, PMPA, Polícia Civil
Realização de Policiamento Ostensivo	Policial Militar em Serviço	Un	PMPA
Sistematização das Informações de Inteligência	Relatório de Inteligência Emitido	Un	PMPA, Polícia Civil

Objetivo: Prevenir acidentes de trânsito

Órgão Responsável: DETRAN

METAS PARA O PERÍODO 2016-2019

Descrição
Atender 10 Municípios com Sinalização de Trânsito.
Construir e aparelhar 06 novas sedes de CIRETRAN.
Ampliar as ações de educação do trânsito.



Região de Integração: Araguaia

AÇÕES PARA O PERÍODO 2016-2019

Descrição	Produto	Unidade de Medida	Órgão Executor
Adequação de Unidades do DETRAN	Unidade Adequada	Un	DETRAN
Construção de Unidades do DETRAN	Unidade Construída	Un	DETRAN
Educação de Trânsito	Ação Educativa Realizada	Un	DETRAN
Fiscalização de Trânsito	Operação Realizada	Un	DETRAN
Habilitação de Condutores de Veículos	Documento de Habilitação Expedido	Un	DETRAN
Implementação do Observatório de Trânsito	Observatório Implementado	Un	DETRAN
Regularização de Veículos	Documento de Veículo Expedido	Un	DETRAN
Sinalização de Trânsito	Sinalização Realizada	Un	DETRAN

Objetivo: Desenvolver capital humano na área de segurança pública

Órgão Responsável: SEGUP

METAS PARA O PERÍODO 2016-2019

Descrição
Ingressar novos policiais e servidores da segurança pública estadual para atender a região.

AÇÕES PARA O PERÍODO 2016-2019

Descrição	Produto	Unidade de Medida	Órgão Executor
Assistência aos Agentes de Segurança Pública	Atendimento Realizado	Un	FASPM, FUNSAU, SUSIPE
Capacitação e Treinamento dos Servidores do SIEDS	Servidor Capacitado	Un	DETRAN, PMPA, SUSIPE
Formação de Agentes do Sistema de Segurança Pública	Agente Formado	Un	DETRAN, PMPA

Objetivo: Gerenciar situações de risco coletivo e desastres



Região de Integração: Araguaia

Órgão Responsável: CBM

METAS PARA O PERÍODO 2016-2019

Descrição
Reformar Unidade do CBM em Redenção.

AÇÕES PARA O PERÍODO 2016-2019

Descrição	Produto	Unidade de Medida	Órgão Executor
Adequação de Unidades do CBM	Unidade Adequada	Un	FISP
Atendimento às Populações em Situação de Risco, de Emergência e/ou Calamidade Pública	Pessoa Atendida	Un	CBM, Enc. CBM
Combate a Incêndios, Busca e Salvamento e Atendimento Pré-hospitalar	Ocorrência Atendida	Un	CBM
Prevenção de Sinistros	Vistoria Realizada	Un	CBM

Objetivo: Realizar a custódia penal

Órgão Responsável: SUSIPE

METAS PARA O PERÍODO 2016-2019

Descrição
Implantar 04 unidades prisionais com total de 1.142 novas vagas. Adequar as condições físicas das unidades prisionais.

AÇÕES PARA O PERÍODO 2016-2019

Descrição	Produto	Unidade de Medida	Órgão Executor
Construção de Unidades Prisionais	Unidade Construída	Un	SUSIPE
Gerenciamento do Serviço Penitenciário	Custodiado Atendido	Un	SUSIPE
Modernização da Tecnologia das Unidades Prisionais	Unidade Modernizada	Un	SUSIPE
Reforma de Unidades Prisionais	Unidade Reformada	Un	SUSIPE



Região de Integração: Araguaia

PROGRAMA Trabalho, Emprego e Renda

Valor para a Região: R\$5.638.655

Diretriz(es) de Governo: Promover a Inclusão Social

INDICADOR DE PROCESSO

Denominação	Unidade	Referência			Índice Esperado			
		Índice	Ano	Fonte	2016	2017	2018	2019
Incremento do emprego formal de jovens (18 a 29 anos)	Percentual	1,5	2013	MTE / RAIS	2,0	2,5	3,0	3,5
Taxa de aproveitamento de pessoa com deficiência encaminhados ao mercado de trabalho	Percentual	0	2014	PORTAL MAIS EMPREGO	15	17	19	21
Taxa de aproveitamento dos trabalhadores encaminhados ao mercado de trabalho	Percentual	3,25	2014	PORTAL MAIS EMPREGO	13	18	23	28

Objetivo: Fomentar a economia solidária e o empreendedorismo

Órgão Responsável: SEASTER

METAS PARA O PERÍODO 2016-2019

Descrição
Realizar 4 Feiras Regionais de Economia Solidária e Empreendedorismo: Xinguara (2016), Redenção (2017), Santana do Araguaia (2018) e Conceição do Araguaia (2019).

AÇÕES PARA O PERÍODO 2016-2019

Descrição	Produto	Unidade de Medida	Órgão Executor
Apoio a Abertura e Fortalecimento de Mercados	Empreendimento Atendido	Un	SEASTER
Apoio a Unidades Produtivas	Unidade Produtiva Apoiada	Un	SEASTER
Assessoramento Técnico e Monitoramento de Empreendimentos	Empreendedor Atendido	Un	SEASTER
Financiamento a Micros e Pequenos Empreendimentos	Microcrédito Concedido	Un	FDE
Provimento de Garantia de Crédito às Operações de Financiamento - Fundo de Aval	Crédito Avalizado	Un	Enc. SEPLAN



Região de Integração: Araguaia

Objetivo: Promover a inserção e a reinserção de trabalhadores no mundo do trabalho

Órgão Responsável: SEASTER

METAS PARA O PERÍODO 2016-2019

Descrição
Qualificar 200 Pessoas com Deficiência (PCDs) para o mercado de trabalho.
Qualificar 180 trabalhadores de comunidades tradicionais .

AÇÕES PARA O PERÍODO 2016-2019

Descrição	Produto	Unidade de Medida	Órgão Executor
Apoio às Instituições de Controle Social da Política de Trabalho, Emprego e Renda	Instituição Apoiada	Un	SEASTER
Implementação da Casa do Trabalhador	Trabalhador Atendido	Un	SEASTER
Inclusão da Pessoa com Deficiência no Mundo do Trabalho	Pessoa com Deficiência Colocada	Un	SEASTER
Intermediação de Mão-de-obra	Trabalhador Colocado	Un	SEASTER
Operacionalização do Seguro Desemprego	Trabalhador Beneficiado	Un	SEASTER
Qualificação Social e Profissional	Pessoa Qualificada	Un	SEASTER



Região de Integração: Araguaia

PROGRAMA Turismo

Valor para a Região: R\$232.755

Diretriz(es) de Governo: Promover a Produção Sustentável

INDICADOR DE PROCESSO

Denominação	Unidade	Referência			Índice Esperado			
		Índice	Ano	Fonte	2016	2017	2018	2019
Número de turistas	Unidade	-	-	SETUR	-	-	-	-

Objetivo: Desenvolver destinos turísticos

Órgão Responsável: SETUR

METAS PARA O PERÍODO 2016-2019

Descrição
Qualificar 29 prestadores de serviços turísticos

AÇÕES PARA O PERÍODO 2016-2019

Descrição	Produto	Unidade de Medida	Órgão Executor
Implantação de Infraestrutura Turística	Infraestrutura Implantada	Un	SETUR
Qualificação em Serviços Turísticos	Serviço Turístico Qualificado	Un	SETUR
Realização de Estudos, Pesquisas e Informações em Turismo	Pesquisa Realizada	Un	SETUR



Região: Araguaia

Programa: Manutenção da Gestão

Diretriz(es) de Governo: Fortalecer a Gestão e Governança com Transparência

(R\$ 1,00)

Objetivo / Ação		Total
Objetivo	Viabilizar a gestão administrativa do estado	552.760.251,00
	Abastecimento de Unidades Móveis do Estado	12.902.935,00
	Concessão de Auxílio Alimentação	57.211.730,00
	Concessão de Auxílio Fardamento	2.518.046,00
	Concessão de Auxílio Transporte	173.317,00
	Operacionalização das Ações Administrativas	32.715.909,00
	Operacionalização das Ações de Recursos Humanos	447.238.314,00
TOTAL:		552.760.251,00



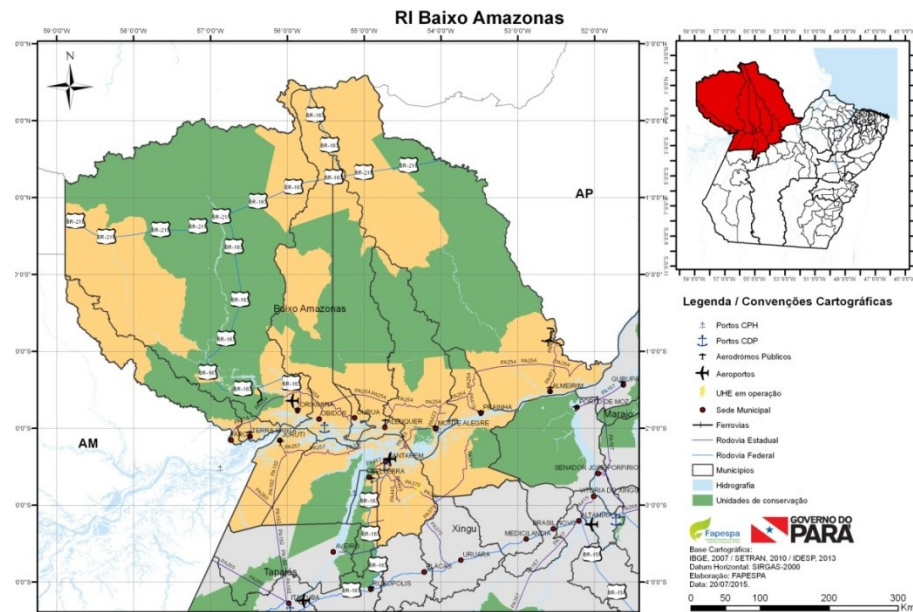
REGIÃO DE INTEGRAÇÃO:

BAIXO AMAZONAS

PLANO PLURIANUAL 2016-2019



REGIÃO DE INTEGRAÇÃO BAIXO AMAZONAS



A Região de Integração (RI) Baixo Amazonas é composta por 12 municípios (*Santarém, Alenquer, Óbidos Almerim, Belterra, Curuá, Faro, Juruti, Monte Alegre, Oriximiná, Prainha e Terra Santa*) teve sua ocupação a partir da segunda metade do século XVII com a fundação da cidade de Santarém, na confluência dos rios Amazonas e Tapajós. À época a dinâmica econômica da região esteve relacionada à exploração das chamadas “drogas do sertão”, com o protagonismo das cidades de Santarém, Alenquer e Óbidos.

Localizada na Região Noroeste do Pará, a RI Baixo Amazonas apresenta-se entrecortada pelos rios Amazonas e Tapajós e pelas rodovias BR-163 (Rodovia Cuiabá-Santarém), PA-254 e PA-419. Detém uma área territorial total de pouco mais de 315 mil quilômetros quadrados, o que representa 25% da área total do Pará.

A população da RI em 2014, foi estimada em 705 mil habitantes, correspondendo a 8,7% do total do Estado. Santarém é o município com maior contingente populacional, representando 41,16% da RI, seguido de Oriximiná (9,62%) e Monte Alegre (7,96%). A taxa de crescimento populacional média da RI de 2010 a 2014 foi de 4,01%, abaixo da média estadual (6,91%) para o mesmo período.

A estrutura produtiva da região, nos últimos anos, foi se adequando às mudanças proporcionadas pela integração com outras regiões, promovida, sobretudo, pela abertura da rodovia BR-163 (Cuiabá-Santarém). A implantação de projetos e empreendimentos de mineração e de agronegócio contribuiu não apenas para alterar as relações intraregionais como, também, para fortalecer o elo com outras regiões do estado, além de consolidar articulações com o Centro-Oeste brasileiro e com mercados internacionais. Na RI predominam os municípios de pequeno a médio porte.

I – DINÂMICA ECONÔMICA

➤ ECONOMIA

O PIB é a valoração econômica¹ de tudo que foi produzido em uma região em dado período. Em 2012 a RI Baixo Amazonas colaborou com R\$ 5,9 bilhões (6,5%) na geração de riqueza da economia paraense. Entre os setores econômicos que constituem o PIB da RI o de maior valor adicionado é o de Serviços com R\$ 3,5 bilhões (58,9%), o qual incorpora tanto as atividades da administração pública, incluídas as esferas municipal, estadual e federal, quanto atividades de segmentos como educação, saúde entre outros. A Indústria, com agregação de valor de R\$ 1,2 bilhões (20,6%), tem na extração mineral de bauxita e na indústria madeireira e alimentícia os principais responsáveis pela composição do PIB no setor.

Tabela 1 – Síntese de Indicadores Econômicos do Brasil, Pará e Região de Integração Baixo Amazonas.

Indicadores Econômicos	Brasil	Pará	Baixo Amazonas
Produto Interno Bruto (2012)			
PIB (Mil R\$)	4.392.094.000	91.009.014	5.958.123
VA Agropecuária (Mil R\$)	198.137.000	5.899.395	727.502
% VA Agropecuário	4,50%	6,50%	12,20%
VA Indústria (Mil R\$)	969.234.000	30.698.374	1.229.551
% VA Indústria	22,10%	33,70%	20,60%
VA Serviços (Mil R\$)	2.557.699.000	45.126.475	3.512.230
% VA Serviços	58,20%	49,60%	58,90%

¹Soma de todos os produtos e serviços produzidos, menos o consumo intermediário, mais os impostos sobre produtos líquidos de subsídios.

Indicadores Econômicos	Brasil	Pará	Baixo Amazonas
Impostos (Mil R\$)	667.025.000	9.284.769	488.844
% Impostos	15,2%	10,20%	8,20%
Balança Comercial (2014)			
Exportação - US\$ Milhões (FOB)	225.100,88	15.852,09	434,00
Importação - US\$ Milhões (FOB)	229.137,07	1.111,20	29,94
Saldo - US\$ Milhões (FOB)	-4.036,19	14.740,89	404,07

Fonte: IBGE/FAPESPA/MDIC

Elaboração: FAPESPA, 2015.

O setor Agropecuário, com valor adicionado de R\$ 727,5 milhões (12,2%), destaca-se na produção de grãos, sendo a soja o produto de proeminência na região, com participação de 18% da produção estadual potencial para elevar a quantidade cultivada. Na produção pesqueira, em que o Pará é o segundo maior produtor do Brasil, responsável por 22% da produção nacional, a RI Baixo Amazonas é a primeira em produção de pesca extrativa continental do Estado. Outro produto que se destaca é a mandioca, sendo a RI responsável por 30% do cultivo estadual.

O setor de Serviços apresenta-se acima de 50% do PIB em nove dos 13 municípios da RI. A dinâmica desse setor na economia regional é resultado do desempenho dos setores industrial e agropecuário, os quais são fundamentais para a ampliação do setor terciário na região. Além disso, ressalta-se a produção da indústria extrativa nos municípios de Oriximiná e Almeirim, com a mineração de bauxita e caulim, respectivamente.

Ressalte-se a importância da região no segmento do turismo, onde, de acordo com o Plano Estratégico de Turismo do Estado do Pará (Ver-O-Pará) foram classificados, dentre 33 municípios prioritários, três da RI Baixo Amazonas: Santarém, Belterra e Oriximiná. O município de Santarém faz parte, ainda, dos dez destinos escolhidos pelo Ministério do Turismo na categoria de “Destino Referência em Ecoturismo”. Destaca-se, também, neste município, o Sairé, festa de cunho religioso que acontece na localidade de Alter do Chão.

➤ **INFRAESTRUTURA E LOGÍSTICA**

Para o escoamento da produção e mobilidade da população local a RI Baixo Amazonas dispõe de uma rede de infraestrutura integrada pelas Rodovias BR-163 (Cuiabá-Santarém), PA-431, PA-370 e PA-254; hidrovia do Rio Amazonas; porto e aeroporto de Santarém.

A BR-163 se apresenta espacialmente separada em dois trechos no território da RI: o primeiro localizado em Oriximiná, ligando Cachoeira Porteira até o entroncamento com a BR-210; o segundo corresponde ao trecho Santarém-Cuiabá, que faz a integração com a região centro-sul do país.

Os municípios localizados na margem esquerda do Rio Amazonas possuem como principal eixo de ligação rodoviária a PA-254, que se apresenta fragmentada em alguns trechos.

Dada a sua localização estratégica, a RI atrai investimentos públicos e privados para implantação, ampliação e melhoramento da

infraestrutura regional como o asfaltamento da BR-163; ampliação do porto da Cargill, uma das maiores indústrias de alimentos do País; arrendamento de portos para carga de grãos vegetais e grãos minerais; dentre outros, o que colocará em definitivo a região na rota da logística de transporte do país.

No que diz respeito aos investimentos privados previstos para o período de 2015 a 2020, segundo informações da REDES/FIEPA, a RI Baixo Amazonas será contemplada com parte dos investimentos programados para região oeste do estado, em projetos como o da multinacional Cevital, para construção de terminais hidroviários em Santarém e Miritituba envolvendo recursos da ordem de R\$ 5 bilhões, além Grupo Georadar, com investimentos previstos em R\$ 80 milhões, para pesquisas de gás e petróleo na região.

➤ **EMPREGO**

O emprego formal é um relevante indicador de progresso da sociedade, pois reforça o vínculo na relação entre o empregador e empregados. A RI Baixo Amazonas em 2013, registrou 74 mil empregos formais, 6,5% dos empregos do Pará, com maior participação da Administração Pública (37%), seguida pelos Serviços (20%) e Comércio (19%). Dentre os municípios com maiores contingentes de trabalhadores formais empregados estão Santarém (56%), Oriximiná (10%) e Almeirim (10%).

Tabela 2 – Síntese de Indicadores de Mercado de Trabalho do Brasil, Pará e Região de Integração Baixo Amazonas.

Indicadores de Mercado de Trabalho	Brasil	Pará	Baixo Amazonas
Nível de Ocupação (2010)			
Pessoas Ocupadas	86.353.839	2.901.864	250.351
Taxa de Desocupação (%)	7,65	9,15	23,46
Ocupações Formais (%)	50,67	31,68	8,17
Empregos Formais (2013)			
Total	489.418.433	1.125.536	73.526
Extrativa Mineral	261.383	19.236	2.126
Indústria de Transformação	8.292.739	89.095	5.855
Serviços Industriais de Utilidade Pública	444.674	8.149	598
Construção Civil	2.892.557	104.213	5.377
Comércio	9.511.094	212.730	14.360
Serviços	16.726.013	266.665	14.998
Adm. Pública	9.340.409	373.570	27.205
Agropecuária Extração Vegetal Caca e Pesca	1.479.564	51.878	3.007

Fonte: PNUD/FJP/IPEA/Atlas 2013/ MTE

Elaboração: FAPESPA, 2015.

Apesar de o emprego formal ser uma importante variável de melhoria social, em 2010 cerca de 250 mil pessoas, correspondendo a 8,62% do total de trabalhadores estado, estavam ocupadas em regimes não formais de trabalho na região. A taxa de desocupação da RI foi de 8,17%, com Faro (3,71%), Curuá (3,71%) e Prainha (9,67%) apresentando as menores taxas e os municípios de Belterra (12,29%), Almeirim (10,29%) e Oriximiná (10,05%) registrando as maiores taxas da região.

II – DINÂMICA SOCIAL

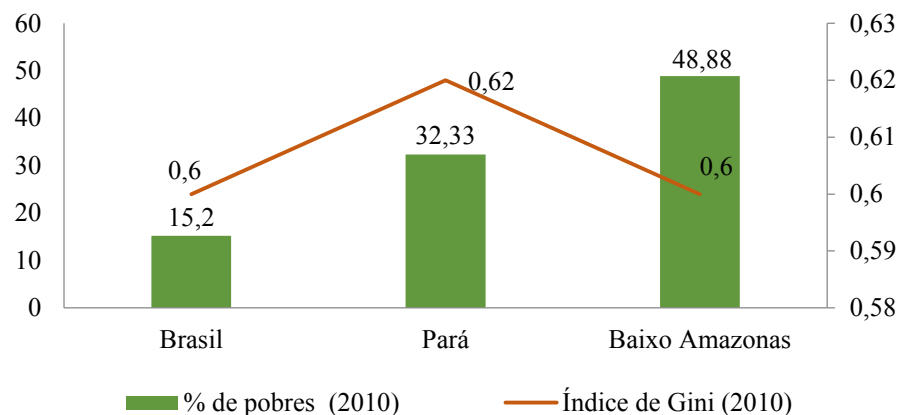
➤ DESIGUALDADE DE RENDA

A desigualdade de renda é um fator que limita o progresso de uma região, quando persiste ao longo do tempo, tendo em vista que alija uma parcela da população local de parte da renda média produzida, fator importante para o desenvolvimento da sócioeconomia regional. Um indicador utilizado na mensuração da desigualdade é o Índice de Gini², apresentado no Gráfico 1. No Baixo Amazonas em 2010, o índice foi de 0,6, desigualdade abaixo da registrada para o estado (0,62). A menor concentração de renda ocorreu em Faro (0,56) e a maior em Prainha (0,68).

O desnível de renda na RI, somado a outros fatores sociais, colaborou para a alta taxa de pobreza na região do Baixo Amazonas (Gráfico 1), com 48,88% de pessoas abaixo da linha da pobreza, em 2010, resultado acima do registrado no Pará (32,33%).

²Varia de 0 a 1, quanto mais próximo de zero mais equitativamente a renda é distribuída e, na situação oposto, quanto mais próximo de um, menos distribuída é a renda.

Gráfico 1 – Indicadores de Pobreza e Desigualdade de Renda do Brasil, Pará e Região de Integração Baixo Amazonas.

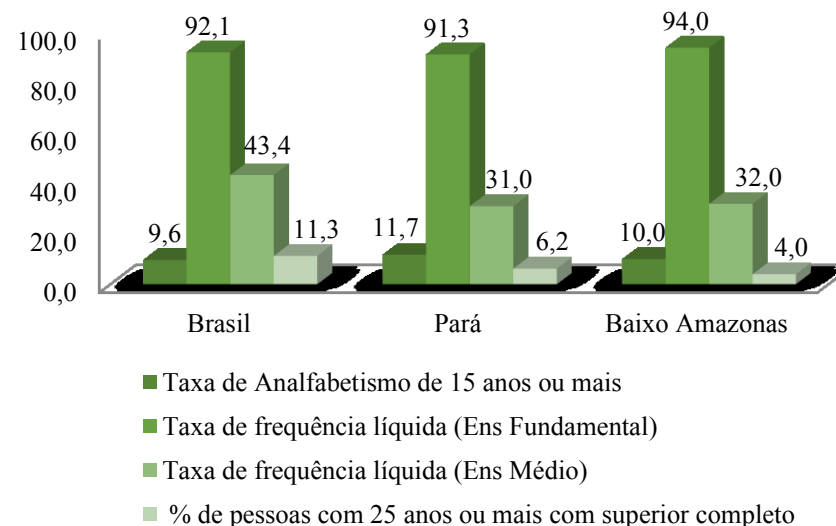


Fonte: PNUD/FJP/IPEA/Atlas 2013.
Elaboração: FAPESPA, 2015.

➤ EDUCAÇÃO

Analisando a taxa de analfabetismo entre pessoas com 15 anos ou mais como um dos indicadores da educação, observa-se que a RI Baixo Amazonas apresentou uma taxa de 12,27% em 2010, acima da média apresentada para o estado (11,74%). Os municípios de Prainha e Alenquer apresentaram as maiores taxas de analfabetismo com 17,41% e 15,6% respectivamente, enquanto que Juruti com 8,9% e Santarém com 7,4%, registraram as menores taxas.

Gráfico 2 – Síntese de Indicadores Educacionais do Brasil, Pará e Região de Integração Baixo Amazonas.



Fonte: PNUD/FJP/IPEA/Atlas 2013.
Elaboração: FAPESPA, 2015.

Outro importante indicador da área de educação é a taxa de frequência escolar, que para o ensino fundamental na RI Baixo Amazonas, apresentou uma taxa de acesso de 94%, acima da média estadual (91,33%). Da mesma forma, o indicador observado para ensino médio (32%), foi superior à média paraense (31%). Todos os municípios da RI registraram taxa de frequência escolar acima de 90% no ensino fundamental, contudo, para o ensino médio os municípios apresentaram taxa de frequência abaixo de 50%. Entre os municípios com as menores taxas para

o ensino médio destacaram-se Prainha (17,41%), Alenquer (24,27%) e Juruti (24,76%).

Observou-se também o percentual de pessoas com 25 anos (ou mais) com ensino superior completo, no qual, tanto o estado (6,21%) quanto a RI (4%), em 2010, estavam abaixo do percentual nacional (11,27%). Os municípios de Almeirim e Santarém apresentaram os maiores percentuais, com 7,56% e 7,23%, respectivamente, ao passo que Monte Alegre (2,92%) e Óbidos (1,99%) registraramos menores resultados para o indicador.

➤ SAÚDE

No que concerne à saúde na RI Baixo Amazonas, em 2013, alguns indicadores foram superiores às médias apresentadas para o Pará, como o de mortalidade infantil com 17,14 (mortes infantis a cada mil nascidos vivos), uma vez que o estado registrou 16,50. Esse indicador está relacionado à condição da gestação, na qual a possível ausência de consultas pré-natal e o precário estado de saúde da mãe podem potencializar essa variável. Os municípios com as maiores taxas na RI foram: Alenquer (28,44), Monte Alegre (21,50) e Oriximiná (21,01). Por outro lado, Terra Santa (6,92), Belterra (11,19) e Prainha (11,98) obtiveram os menores índices.

Tabela 3 – Síntese de Indicadores de Saúde do Brasil, Pará e Região de Integração Baixo Amazonas.

Indicadores de Saúde 2013	Brasil	Pará	Baixo Amazonas
Mortalidade Infantil (por mil nascidos vivos) 2013	13,39	16,5	17,14
Proporção de cobertura dos ACS 2014	66,35	79,35	100,00
Proporção de cobertura das ESF 2014	62,87	47,23	55,00

Fonte: IBGE/DATASUS.

Elaboração: FAPESPA, 2015.

Em 2014 as taxas de cobertura dos Agentes Comunitários da Saúde (ACS) e de Estratégia de Saúde da Família (ESF) na RI Baixo Amazonas se mantiveram acima das médias para o estado. Enquanto no Pará a proporção de cobertura dos ACS esteve em 79,35%, na RI esse percentual foi para 100%. No caso da proporção de cobertura de ESF, o percentual regional foi de 55% e o indicador para o estado era de 47,23%. Nos municípios Belterra e Curuá a cobertura chegou a 100%, em contraposição a Mojuí dos Campos e Alenquer onde os percentuais de cobertura ESF foram de apenas 23% e 12,9% respectivamente.

➤ HABITAÇÃO E SANEAMENTO

Analisando os indicadores relacionados à habitação e saneamento no ano de 2010, destacaram-se cinco variáveis: Déficit habitacional, abastecimento de água (rede geral), domicílios com água encanada, esgotamento sanitário (rede geral ou fossa séptica) e coleta de lixo.

Tabela 4 – Déficit Habitacional da Região de Integração Baixo Amazonas

Indicadores Habitacionais	Pará		Baixo Amazonas	
	Absoluto	Relativo (%)	Absoluto	Relativo (%)
Déficit Habitacional				
Total	423.437	22,78	32.770	21,0
Componentes do Déficit Habitacional				
Domicílios Precários	198.089	46,1	15.538	46,7
Coabitação Familiar	168.684	39,2	13.627	40,9
Excedente de Aluguel	35.841	8,3	2.621	7,9
Adensamento Aluguel	27.477	6,4	1.498	4,5
Situação dos Domicílios				
Urbano	261.062	19,76	17.066	17,6
Rural	162.375	30,19	15.703	26,7
Faixa de Renda Domiciliar				
Até 3 SM	320.237	24,2	26.168	21,8
Mais de 3 até 5 SM	52.541	20,5	3.656	19,3
Mais de 5 a 10 SM	37.777	20,7	2.367	18,8
Mais de 10 SM	12.882	12,6	578	11,2

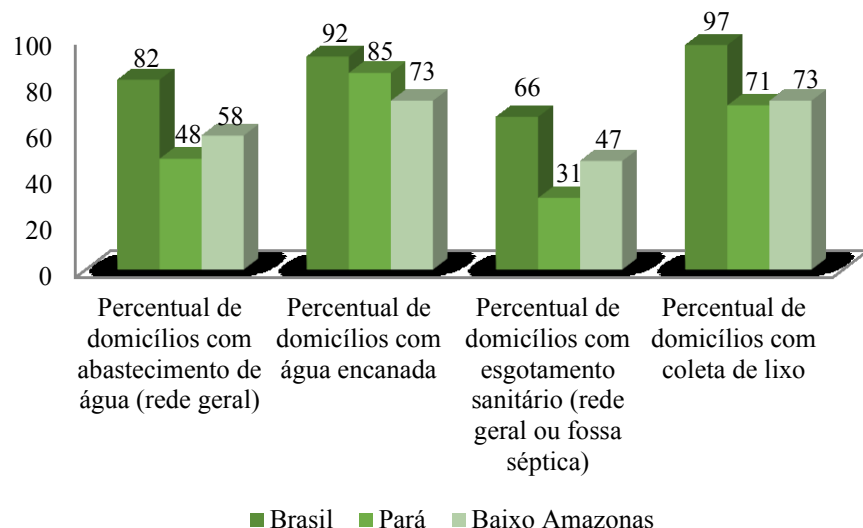
Fonte: IBGE/CENSO-2010.
Elaboração: FAPESPA, 2015.

O déficit habitacional na RI Baixo Amazonas em 2010 era de cerca de 33 mil domicílios, 21% do total de domicílios da região, o que representava quase 7,74% do déficit total do estado. Dentre os componentes do déficit habitacional, o item “Domicílios Precários” correspondia a 46,7% do déficit absoluto da RI, enquanto que o “Adensamento de Aluguel” registrou a menor participação com 4,5%.

Quanto à situação dos domicílios que compõem o déficit habitacional, 17 mil eram urbanos e aproximadamente 16 mil rurais. A maioria dos domicílios em situação de déficit habitacional (79,35%) possuíam, em 2010, renda familiar de até 3 salários mínimos.

Com relação ao percentual de domicílios com abastecimento de água em 2010, o Pará apresentou 48% de cobertura, enquanto que a RI Baixo Amazonas 58%. Os Municípios de Faro e Terra Santa obtiveram as maiores coberturas, 75% e 79% respectivamente. Por outro lado, Monte Alegre e Alenquer cobriram apenas 46% e 33% dos domicílios, nessa ordem, sendo os municípios de menores coberturas na RI. No que concerne à água encanada, a média de cobertura no Pará foi de 85% dos domicílios, ao passo que a RI atendeu 73%. Monte Alegre e Santarém conseguiram atender 80% dos domicílios, enquanto que Terra Santa obteve o maior atendimento, 85%. Em Prainha (60%) e Oriximiná (55%), registraram-se as menores coberturas.

Gráfico 3 – Síntese de Indicadores Saneamento (%) do Brasil, Pará e Região de Integração Baixo Amazonas.



Fonte: PNUD/FJP/IPEA/Atlas 2013.
Elaboração: FAPESPA, 2015.

Quanto aos domicílios com esgotamento sanitário, a cobertura no estado em 2010,foide apenas 31% e na RI Baixo Amazonas47%. Santarém e Terra Santativeram os percentuais mais altos de domicílios cobertos, 76% e 74%respectivamente. Entre os de menor cobertura, destacaram-se Prainha (22%) e Curuá (18%).

O percentual de domicílios com coleta de lixo naRI chegou a 73% em 2010, enquanto no estado foi 71%.Entre os municípios com as melhores coberturas destacaram-se: Terra Santacom 85%, e Monte Alegre

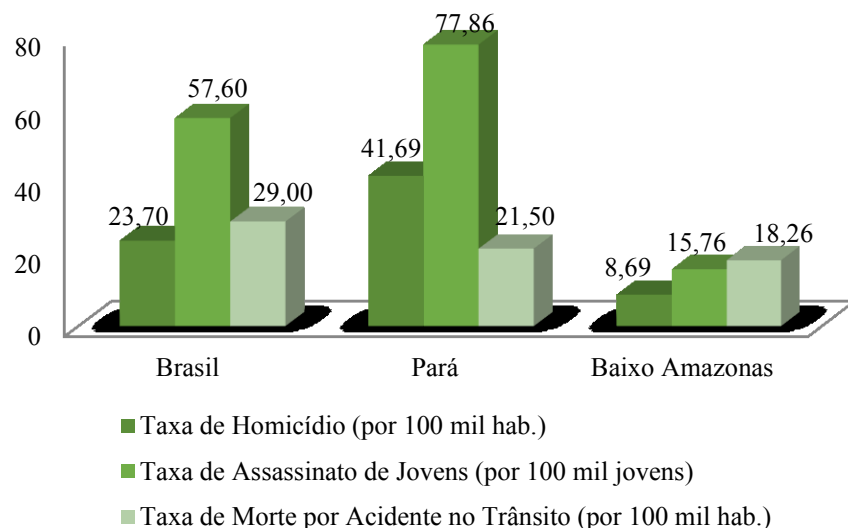
e Santarém, ambos com 80%, ao passo que Prainha e Oriximiná apresentaram as menores coberturas, 63% e 55% respectivamente.

➤ SEGURANÇA

Na área de segurança pública,considerando-se três indicadores relevantes (homicídios, homicídios de jovens e mortes por acidentes no trânsito), a RI Baixo Amazonas registrou, em 2012, médias inferiores as apresentadas pelo estado. A taxa de homicídios (por cem mil habitantes) no Pará atingiu 41,69homicídios, enquanto que na RI esse númerofoi de 8,69. Almeirim e Óbidos apresentaram as maiores taxas, 20,86 e 16,08 homicídios, respectivamente, em contraposição a Prainha e Oriximiná, que figuraram com as menores taxas, 3,41 e 3,08 homicídios na ordem.

A taxa de homicídio, com recorte na população jovem (por 100 mil jovens),apresentou diferenças significativas entre a média estadual(77,86 homicídios) e a da RI (15,76 homicídios) em 2013. Os Municípios de Faro e Óbidos apresentaram as maiores taxas, entre os municípios da região, com 44,88 e 37,38 homicídios por cem mil jovens sequencialmente. Por outro lado, Prainha e Oriximiná, com 12,25 e 5,53 homicídios, nessa ordem e na mesma escala, tiveram as menores taxas.

Gráfico 4 – Síntese de Indicadores de Segurança do Brasil, Pará e Região de Integração Baixo Amazonas, 2012.



Fonte: MAPA DA VIOLÊNCIA 2012/MS/IBGE.
Elaboração: FAPESPA, 2015.

Com relação à taxa de mortes por acidente no trânsito (por cem mil habitantes), o Pará registrou 21,50 mortes em 2012 e a RI Baixo Amazonas 18,26 mortes. Os municípios que apresentaram as maiores taxas foram Santarém (32,06) e Belterra (18,10), enquanto que Juruti e Prainha estiveram entre os que registraram as menores taxas, 4,04 e 3,41 mortes por cem mil habitantes, respectivamente.

➤ VULNERABILIDADE

Os aspectos considerados no tocante à vulnerabilidade foram: extrema pobreza, gravidez precoce, vulnerabilidade familiar e trabalho infantil. Quanto à taxa de extrema pobreza, a RI Baixo Amazonas em 2010, com 28,7% ficou bem acima da média do estado (15,9%). Os municípios de Prainha e Faro alcançaram maiores percentuais de extrema pobreza, 42,5% e 38,4% respectivamente, ao passo que Santarém e Terra Santa registraram os menores, ambos com 14,9%. Sobre o indicador gravidez precoce (considerando os nascidos vivos de mães com até 19 anos), o percentual da região foi de 27%, próximo à média do estado (27,3%), destacando-se Faro (43,8%) e Santarém (35,2%) com maior incidência de gravidez precoce e Belterra (23,5%) e Terra Santa (22,7%) os de menor percentuais.

Tabela 5 – Síntese de Indicadores de Vulnerabilidades (%) do Brasil, Pará e Região de Integração Baixo Amazonas

Indicadores de Vulnerabilidade	Brasil	Pará	Baixo Amazonas
Extrema Pobreza 2010	6,6	15,9	28,7
Gravidez Precoce 2013	19,3	27,3	27
Vulnerabilidade Familiar 2010	17,2	23,9	28,8
Trabalho Infantil 2010	7,5	10,6	11,7

Fonte: PNUD/FJP/IPEA/Atlas 2013.
Elaboração: FAPESPA, 2015.

Com relação ao indicador de vulnerabilidade familiar, referente a mães chefes de família sem ensino fundamental completo e com filhos menores de 15 anos, a Região de Integração Baixo Amazonas em 2010, registrou 28,8%, resultado superior à média estadual (23,9%). Dos municípios da região, Alenquer e Faro destacam-se com os maiores percentuais de vulnerabilidade familiar, 37,2% e 36,6%, respectivamente, e, com as menores taxas, Juruti (24,4%) e Santarém (19,2%).

Outro indicador observado foi o percentual de crianças de 10 a 14 anos que se encontravam ocupadas, na semana de referência da pesquisa em 2010, em que o percentual registrado na RI (11,7%) apresentou-se acima da média estadual (10,6%), revelando os municípios de Monte Alegre (23,3%) e Alenquer (14,1%) com os maiores percentuais. Por outro lado, os municípios de Faro com 4,1%, e de Terra Santa com 6,7%, registraram os menores índices de trabalho infantil.

III – DINÂMICA AMBIENTAL

➤ AMBIENTAL

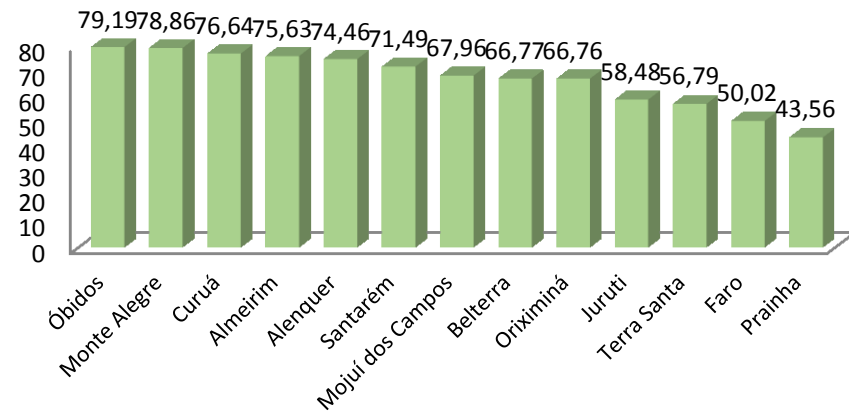
A RI Baixo Amazonas possui grande parte do seu território recoberto por Unidades de Conservação e Terras Indígenas e projetos de assentamento da reforma agrária dos tipos: PA (Projeto de Assentamento), PAC (Projeto de Assentamento Coletivo), PDS (Projeto de Desenvolvimento Sustentável), PAE (Projeto Agroextrativista), criados especialmente a partir de 2005, sob responsabilidade do INCRA, e, ainda, Projetos de Assentamento Estaduais Agroextrativistas, os PEAEX. O

desmatamento na região compreende uma área de 19.963, 40 km², o equivalente a 6% do seu território e 8% do desmatamento total do estado em 2013. Nesse contexto, sete dos 12 municípios figuram como “sob pressão”³ na estratégia da política ambiental do governo do estado (Programa Municípios Verdes - PMV): Alenquer, Almeirim, Belterra, Mojuí dos Campos, Monte Alegre, Prainha e Santarém.

No que se refere aos instrumentos de ordenamento do território e regulação ambiental, a região possui Zoneamento Ecológico-Econômico, o que possibilita o desenvolvimento econômico em bases sustentáveis. Além disso, onze dos municípios da RI aderiram ao PMV, o que possibilita maior integração de ações de combate ao desmatamento e fortalecimento da gestão ambiental. Outro importante instrumento é o Cadastro Ambiental Rural (CAR), com grande adesão dos municípios, sendo estratégico para o controle, monitoramento e combate ao desmatamento, bem como para o planejamento ambiental e econômico dos imóveis rurais, onde seis dos municípios apresentam mais de 70% da área cadastrável efetivamente cadastrada, seis acima de 50%, e um com 43,56%.

³Municípios que estão sob a influência de grandes projetos de infraestrutura e correm o risco de entrar na lista de municípios prioritários do MMA. Os municípios que constam na lista sofrem sanções econômicas e financeiras, como embargo agropecuário, além de serem proibidos de comercializar seus produtos e de receber crédito de instituições oficiais.

➤ **Gráfico 5 - Participação da área cadastrada no CAR**



Fonte: SEMA, 2015.



Região de Integração: Baixo Amazonas

QUADRO SÍNTESE DE PROGRAMAS

R\$ 1,00

Programas Temáticos	Valor 2016-2019
Agricultura Familiar	4.240.175,00
Agropecuária e Pesca	9.381.065,00
Cidadania e Direitos Humanos	13.248.417,00
Ciência, Tecnologia e Inovação	17.227.184,00
Cultura	2.365.267,00
Direitos Socioassistenciais	26.104.503,00
Educação Básica	735.495.135,00
Educação Profissional e Tecnológica	1.734.795,00
Educação Superior	7.940.204,00
Esporte e Lazer	26.503.843,00
Governança para Resultados	52.907.164,00
Habitação de Interesse Social	67.366.752,00
Indústria, Comércio e Serviços	45.826.036,00
Infraestrutura e Logística	227.509.269,00
Meio Ambiente e Ordenamento Territorial	38.666.649,00
Mobilidade e Desenvolvimento Urbano	10.054.410,00
Saneamento Básico	139.195.172,00
Saúde	670.148.692,00
Segurança Pública	126.693.188,00
Trabalho, Emprego e Renda	6.095.111,00
Turismo	61.277.160,00
TOTAL:	2.289.980.191,00

QUADRO SÍNTESE DE PROGRAMA

R\$ 1,00

Programa Gestão, Manutenção e Serviços ao Estado	Valor 2016-2019
Manutenção da Gestão	833.015.660,00
TOTAL:	833.015.660,00
TOTAL GERAL:	3.122.995.851,00



Região de Integração: Baixo Amazonas

INDICADORES DE RESULTADO

Denominação	Fonte	Unidade de Medida	Índice de Referência	Ano de Apuração	Resultado Esperado para 2019
Acesso ao ensino médio (*)	PNAD/FAPESPA	Percentual	40,31	2013	41,95
Desmatamento recente	SEMAS	Km2	106,70	2014	86,70
Incremento do número de empregos formais	MTE/RAIS	Percentual	2	2013	3
Índice de produtividade econômica - R\$/ha	IBGE/LSPA	R\$	5.188,58	2013	7.538,24
Qualidade na Educação (Nota IDEB - anos iniciais 4ª/5º)	MEC/INEP	Índice	3,9	2013	4,8
Qualidade na Educação (Nota IDEB- anos finais 8ª/9º)	INEP	Índice	3,3	2013	5,1
Razão de exames citopatológicos do colo de útero em mulheres de 25 a 64 anos e a população da mesma faixa etária. Receita gerada pelo turismo	SIA – Sistema de Informação Ambulatorial SETUR	Exames/Mulheres na faixa	0,50	Dez/2014	0,72
		Milhões US\$	20,70	2014	47,79
Taxa de evasão do ensino superior	UEPA	Percentual	0,83	0,83	0,67
Taxa de homicídio de jovens por 100 mil (15 a 24 anos)	SEGUP-SIAC	Unidade	19,8	2014	18,7
Taxa de homicídio por 100 mil habitantes	SEGUP-SIAC	Unidade	17,5	2014	12,0
Taxa de mortalidade infantil	SIM - Sistema de Informação de Mortalidade MS/SIM e SINASC	Percentual	17,06	Dez/2013	14,65
Taxa de mortalidade materna		Percentual	50,01	2015	40,73
Taxa de pobreza (*)	PNAD - IBGE	Percentual	25,40	2013	20,69
Taxa de regionalização das ações de cultura no Estado do Pará	SECULT	Percentual	46,15	2014	53,85
Taxa de regionalização das ações de esporte e lazer	SEEL	Percentual	30,77	2014	69,23
Taxa de roubos por 100 mil habitantes	SEGUP-SIAC	Unidade	298,4	2014	182,0
Taxa de violência contra a mulher por 100 mil habitantes	SEGUP-SIAC	Unidade	382,2	2014	317,8
Taxa de vítimas fatais em acidentes de trânsito por 10.000 veículos	DETRAN	Percentual	1,55	2014	1,22
Variação do deficit habitacional no Estado do Pará entre famílias com renda mensal de até 3 SM (*)	COHAB/PA	Percentual	-10	2010/2014	-10

(*) Base Geográfica: Estadual (Cálculo Consolidado para o Estado)



Região de Integração: Baixo Amazonas

PROGRAMA Agricultura Familiar

Valor para a Região: R\$4.240.175

Diretriz(es) de Governo: Agregar Valor à Produção por meio do Conhecimento
Promover a Produção Sustentável

INDICADOR DE PROCESSO

Denominação	Unidade	Referência			Índice Esperado			
		Índice	Ano	Fonte	2016	2017	2018	2019
Incremento do produtor familiar atendido pela SEDAP	Percentual	ND	-	SEDAP	8	8	8	5
Número de famílias agrícolas assistidas	Unidade	4.225	2014	EMATER	4.690	4.900	5.100	5.400
Projeto de crédito rural contratado	Unidade	620	2014	EMATER	630	691	680	780

Objetivo: Aumentar a capacidade produtiva e de comercialização da Agricultura Familiar

Órgão Responsável: EMATER

METAS PARA O PERÍODO 2016-2019

Descrição
Elaborar 9.004 projetos de Crédito Rural
Assessorar a formalização de 52 organizações de agricultores familiares

AÇÕES PARA O PERÍODO 2016-2019

Descrição	Produto	Unidade de Medida	Órgão Executor
Adequação Física e Reaparelhamento das Unidades de ATER	Unidade de ATER Adequada	Un	EMATER
Apoio a Áreas Indígenas, Quilombolas, Populações Tradicionais e de Reforma Agrária com Serviços de ATER	Família Assistida	Un	EMATER
Apoio à Produção e Comercialização da Agricultura Familiar	Produtor Familiar Atendido	Un	SEDAP
Apoio às Cadeias Produtivas de Origem Animal e Vegetal com serviços de ATER	Família Assistida	Un	EMATER
Apoio às Organizações para a Comercialização dos Produtos da Agricultura Familiar	Organização Assistida	Un	EMATER
Promoção do Desenvolvimento dos Territórios Rurais	Município Atendido	Un	SEDAP



Região de Integração: Baixo Amazonas

PROGRAMA Agropecuária e Pesca

Valor para a Região: R\$9.381.065

Diretriz(es) de Governo: Agregar Valor à Produção por meio do Conhecimento
Promover a Produção Sustentável

INDICADOR DE PROCESSO

Denominação	Unidade	Referência			Índice Esperado			
		Índice	Ano	Fonte	2016	2017	2018	2019
Incremento de pescadores/aquicultores assistidos	Percentual	ND	-	SEDAP	5	5	5	5
Número de produtores agrícolas assistidos pela EMATER	Unidade	0	2014	EMATER	53	53	53	53

Objetivo: Dinamizar as cadeias produtivas do setor agropecuário

Órgão Responsável: SEDAP

METAS PARA O PERÍODO 2016-2019

Descrição
Implantar 8 unidades de referência em baixo carbono
Manejar 5.000 ha de açais de várzea
Melhorar a qualidade do leite através do incremento de boas práticas da pecuária para 160 produtores
Manter a região como Área Livre de Febre Aftosa



Região de Integração: Baixo Amazonas

AÇÕES PARA O PERÍODO 2016-2019

Descrição	Produto	Unidade de Medida	Órgão Executor
Apoio à Eventos Agropecuários	Evento Apoiado	Un	SEDAP
Apoio à Pesquisa e ao Desenvolvimento Tecnológico do Setor Agropecuário	Projeto Apoiado	Un	SEDAP
Apoio ao Desenvolvimento da Cadeia de Produtos Artesanais Agropecuários	Produtor Atendido	Un	ADEPARÁ
Apoio às Cadeias Produtivas de Origem Animal e Vegetal	Produtor Atendido	Un	EMATER, SEDAP
Classificação de Produtos de Origem Vegetal	Produto Classificado	T	ADEPARÁ
Combate, Controle e Erradicação de Doenças dos Animais e de Pragas de Vegetais	Propriedade Inspeccionada	Un	ADEPARÁ
Fiscalização e Inspeção Agropecuária	Inspeção Realizada	Un	ADEPARÁ
Implantação de Unidades de Referências em Tecnologias de Baixo Carbono	Unidade de Referência Implantada	Un	EMATER
Promoção da Educação Sanitária	Evento Realizado	Un	ADEPARÁ
Vacinação do Rebanho Pecuário	Rebanho Vacinado	Prc	ADEPARÁ

Objetivo: Dinamizar as cadeias produtivas do setor pesqueiro e aquícola

Órgão Responsável: SEDAP

METAS PARA O PERÍODO 2016-2019

Descrição
Ampliar em 150.000m ² a área útil de produção de pescado pela piscicultura
Aumentar em 20% a produção pesqueira e aquícola
Reestruturar a estação de reprodução de alevinagem de Santarém

AÇÕES PARA O PERÍODO 2016-2019

Descrição	Produto	Unidade de Medida	Órgão Executor
Apoio a Eventos da Pesca e Aquicultura	Evento Apoiado	Un	SEDAP
Apoio à Infraestrutura da Pesca e Aquicultura	Empreendimento Apoiado	Un	SEDAP
Apoio a Pesquisa e Tecnologia da Pesca e Aquicultura	Projeto Apoiado	Un	SEDAP
Assistência Técnica e Extensão Pesqueira e Aquícola	Pescador/Aquicultor Assistido	Un	EMATER
Combate, Controle e Erradicação de Doenças dos Animais Aquáticos	Propriedade Inspeccionada	Un	ADEPARÁ
Fomento à Pesca e Aquicultura	Pescador/Aquicultor Apoiado	Un	SEDAP



Região de Integração: Baixo Amazonas

PROGRAMA Cidadania e Direitos Humanos

Valor para a Região: R\$13.248.417

Diretriz(es) de Governo: Promover a Inclusão Social
Promover à Articulação Político Institucional e Desconcentração de Governo

INDICADOR DE PROCESSO

Denominação	Unidade	Referência			Índice Esperado			
		Índice	Ano	Fonte	2016	2017	2018	2019
Incremento de pessoas atendidas em ações de cultura de paz	Percentual	ND	ND	Fundação PROPAZ	10	10	10	10
Percentual de pessoas em situação de Tráfico e Trabalho Escravo identificado e atendido na rede	Percentual	ND	ND	SEJUDH	10	20	30	40
Taxa de cobertura das ações de capacitação sobre drogas	Percentual	ND	ND	SEJUDH	-	-	38	84

Objetivo: Promover os direitos humanos

Órgão Responsável: SEJUDH

METAS PARA O PERÍODO 2016-2019

Descrição
Realizar 2 caravanas da cidadania e direitos humanos.
Realizar ações itinerantes de cidadania ("Projeto Cidadão") em municípios da região.
Realizar 8 eventos temáticos da juventude.



Região de Integração: Baixo Amazonas

AÇÕES PARA O PERÍODO 2016-2019

Descrição	Produto	Unidade de Medida	Órgão Executor
Apoio às Ações Direcionadas à Comunidade LGBT	Evento Realizado	Un	SEJUDH
Capacitação dos Profissionais da Rede de Atendimento à Mulher em Situação de Violência	Profissional Capacitado	Un	SEJUDH
Emissão de Identidade Civil	Documento Emitido	Un	Polícia Civil
Estação Cidadania	Pessoa Atendida	Un	COHAB, DETRAN, SEAD
Fiscalização de Estabelecimentos para Garantia dos Direitos do Consumidor	Fiscalização Realizada	Un	IMETROPARÁ, SEJUDH
Monitoramento da Rede de Atendimento à Mulher	Rede Monitorada	Prc	SEJUDH
Operacionalização do Fundo de Apoio ao Registro Civil de Nascimento	Ressarcimento Realizado	Un	SEASTER
Realização de Caravanas de Cidadania e Direitos Humanos	Atendimento Realizado	Un	SEJUDH

Objetivo: Promover a cultura de paz e não violência

Órgão Responsável: Fundação PROPAZ

METAS PARA O PERÍODO 2016-2019

Descrição
Implantar Espaço PROPAZ Juventude.

AÇÕES PARA O PERÍODO 2016-2019

Descrição	Produto	Unidade de Medida	Órgão Executor
Atendimento Integrado de Crianças, Adolescentes e Mulheres em Situação de Violência - PROPAZ Integrado	Pessoa Atendida	Un	CPC, Fundação PROPAZ
Fortalecimento do Sistema de Garantia de Direitos de Crianças e Adolescentes (SGDCA) - PROPAZ Mover	Plano Implantado	Un	Fundação PROPAZ
PROPAZ Cidadania	Pessoa Atendida	Un	Fundação PROPAZ
PROPAZ Escola	Escola Atendida	Un	Fundação PROPAZ
PROPAZ Juventude	Jovem Atendido	Un	Fundação PROPAZ

Objetivo: Promover a igualdade étnico-racial e social



Região de Integração: Baixo Amazonas

Órgão Responsável: SEJUDH

METAS PARA O PERÍODO 2016-2019

Descrição
Apoiar a promoção da igualdade étnico-racial e social.

AÇÕES PARA O PERÍODO 2016-2019

Descrição	Produto	Unidade de Medida	Órgão Executor
Apoio às Ações de Saúde das Comunidades Indígenas, Quilombolas e Tradicionais	Município Atendido	Un	SESPA
Construção de Escolas em Comunidades Indígenas	Escola Construída	Un	SEDUC
Realização de Arte e Ofício em Comunidades Quilombolas, Indígenas e Tradicionais	Pessoa Atendida	Un	FCP

Objetivo: Promover a reinserção social

Órgão Responsável: SUSIPE

METAS PARA O PERÍODO 2016-2019

Descrição
Atender 100% dos custodiados no sistema penitenciário com ações de reinserção social.

AÇÕES PARA O PERÍODO 2016-2019

Descrição	Produto	Unidade de Medida	Órgão Executor
Assistência Integrada ao Preso, Interno e Egresso	Custodiado Assistido	Un	SUSIPE
Atendimento Básico de Saúde aos Custodiados do Sistema Penitenciário	Unidade Mantida	Un	SESPA

Objetivo: Promover ações intersetoriais de atenção aos usuários de álcool e outras drogas



Região de Integração: Baixo Amazonas

Órgão Responsável: SEJUDH

METAS PARA O PERÍODO 2016-2019

Descrição
Implantar programa de redução de danos nos serviços da rede de atenção. Implantar de Programa Educativo sobre drogas na rede SUAS. Realizar 4 eventos intersetoriais sobre a problemática das drogas. Ampliar de 8 para 10 os municípios abrangidos com as ações do Programa Educacional de Resistência às Drogas e à Violência (PROERD).

AÇÕES PARA O PERÍODO 2016-2019

Descrição	Produto	Unidade de Medida	Órgão Executor
Capacitação dos Profissionais da Rede de Atenção aos Usuários de Álcool e Outras Drogas	Pessoa Capacitada	Un	SEJUDH
Implementação da Rede de Atenção Psicossocial (CAPs AD)	Rede Implementada	Un	9º CRS - Santarém, SESPA
Implementação das Ações do Programa Educacional de Resistência às Drogas e à Violência - PROERD	Pessoa Atendida	Un	PMPA



Região de Integração: Baixo Amazonas

PROGRAMA Ciência, Tecnologia e Inovação

Valor para a Região: R\$17.227.184

Diretriz(es) de Governo: Agregar Valor à Produção por meio do Conhecimento
Promover a Produção Sustentável

INDICADOR DE PROCESSO

Denominação	Unidade	Referência			Índice Esperado			
		Índice	Ano	Fonte	2016	2017	2018	2019
Taxa de cobertura de ações em Ciência e Tecnologia	Percentual	ND	-	FAPESPA	100	100	100	100

Objetivo: Promover a produção, difusão e aplicação do conhecimento científico, tecnológico e inovador

Órgão Responsável: SECTET

METAS PARA O PERÍODO 2016-2019

Descrição
Fomentar 160 projetos de pesquisa
Conceder 458 bolsas de formação científica, atração e fixação de doutores e/ou profissionais
Apoiar 134 eventos de C,T&I

AÇÕES PARA O PERÍODO 2016-2019

Descrição	Produto	Unidade de Medida	Órgão Executor
Apoio à Implantação e Consolidação de Incubadora de Base Tecnológica e Gerencial	Incubadora Criada	Un	SECTET
Apoio ao Desenvolvimento de Rede e Projeto de Pesquisa em Cadeia Produtiva Estratégica	Projeto Apoiado	Un	SECTET
Concessão de Bolsa de Pesquisa em Ciência e Tecnologia	Bolsa Concedida	Un	FAPESPA, SECTET
Disseminação de Ciência, Tecnologia e Inovação	Evento Apoiado	Un	FAPESPA, SECTET
Fortalecimento de Núcleos de Inovação Tecnológica	Modelo de Fiscalização Implantado	Un	SECTET
Incentivo a Projeto de Pesquisa em Ciência e Tecnologia	Projeto de Pesquisa Apoiado	Un	FAPESPA, SECTET
Indução à Aplicação da Tecnologia Industrial Básica - TIB	Serviço Realizado	Un	SECTET



Região de Integração: Baixo Amazonas

Objetivo: Apoiar a infraestrutura para o desenvolvimento do conhecimento e da inovação

Órgão Responsável: SECTET

METAS PARA O PERÍODO 2016-2019

Descrição
Implantar o Parque de Ciência e Tecnologia do Tapajós (Santarém)
Implantar o museu de Ciência de Belterra

AÇÕES PARA O PERÍODO 2016-2019

Descrição	Produto	Unidade de Medida	Órgão Executor
Apoio à Implantação do Museu de Ciência de Belterra	Museu Implantado	Un	SECTET
Implantação do Parque de Ciências e Tecnologia	Parque de Ciência e Tecnologia Implantado	Un	SECTET



Região de Integração: Baixo Amazonas

PROGRAMA Cultura

Valor para a Região: R\$2.365.267

Diretriz(es) de Governo: Promover a Inclusão Social

INDICADOR DE PROCESSO

Denominação	Unidade	Referência			Índice Esperado			
		Índice	Ano	Fonte	2016	2017	2018	2019
Incremento de apoio aos artistas e produtores culturais	Percentual	0	2014	FCP	5	6	7	7
Incremento de qualificação de artistas e produtores culturais	Percentual	0	2014	FCP / SECULT	3	3	2	2
Incremento em atividades de educação não formal	Percentual	0	2014	FCP	3	3	2	2
Taxa de atendimento de ações de fomento à leitura	Percentual	110.000 Und	2014	SECULT	6	8	7	5
Taxa de Incremento de público em eventos culturais	Percentual	-	2014	SECULT	2	3	5	5

Objetivo: Promover o acesso à prática cultural e educação não formal como instrumento de identidade e exercício de cidadania e sustentabilidade

Órgão Responsável: SECULT

METAS PARA O PERÍODO 2016-2019

Descrição
Ampliar em 10% a média do apoio ao desenvolvimento de atividades culturais e negócios criativos do período 2012-2015.
Ampliar em 5% a média do atendimento em ações de educação em arte e ofício, e educação patrimonial do período 2012-2015.
Ampliar em 5% a média do acesso do público aos eventos culturais do período 2012-2015.



Região de Integração: Baixo Amazonas

AÇÕES PARA O PERÍODO 2016-2019

Descrição	Produto	Unidade de Medida	Órgão Executor
Apoio às Manifestações Culturais	Manifestação Cultural Apoiada	Un	FCG, FCP, SECULT
Difusão Cultural	Evento Cultural Difundido	Un	FUNTELPA
Fomento à Economia Criativa	Pessoa Atendida	Un	FCP
Fomento à Produção e Difusão Audiovisual	Projeto Atendido	Un	FCP, SECULT
Incentivo à Cultura	Pessoa Atendida	Un	FCP, SECULT, UEPA
Qualificação de Agentes Culturais	Pessoa Qualificada	Un	FCG, FCP, SECULT
Realização de Ações Culturais	Pessoa Atendida	Un	FUNTELPA, SECULT
Realização de Ações de Educação não Formal	Pessoa Atendida	Un	FCP, SECULT

Objetivo: Promover a identificação, qualificação e preservação do patrimônio material e imaterial do estado

Órgão Responsável: SECULT

METAS PARA O PERÍODO 2016-2019

Descrição
Ampliar em 5% a média de equipamentos culturais qualificados do período 2012-2015.
Ampliar em 5% a média dos serviços prestados à preservação do patrimônio cultural do período 2012-2015.

AÇÕES PARA O PERÍODO 2016-2019

Descrição	Produto	Unidade de Medida	Órgão Executor
Gestão de Acervo Museológico	Museu Atendido	Un	SECULT
Gestão do Patrimônio Material e Imaterial	Patrimônio Gerido	Un	SECULT
Implantação de Espaços Culturais	Espaço Implantado	Un	SECULT
Reabilitação do Patrimônio Histórico, Artístico, Documental e Bibliográfico de Interesse à Preservação	Patrimônio Cultural Reabilitado	Un	SECULT

Objetivo: Ampliar o acesso à informação, leitura e produção literária regional



Região de Integração: Baixo Amazonas

Órgão Responsável: SECULT

METAS PARA O PERÍODO 2016-2019

Descrição
Incrementar em 10% a média de ações de fomento à leitura do período 2012-2015.
Ampliar em 5% a média de espaços qualificados ligados à leitura do período 2012-2015.

AÇÕES PARA O PERÍODO 2016-2019

Descrição	Produto	Unidade de Medida	Órgão Executor
Aquisição, Circulação, Preservação e Dinamização de Acervo	Acervo Processado	Un	FCP, SECULT
Fomento à Leitura	Pessoa Atendida	Un	FCP, SECULT
Implementação e Modernização de Bibliotecas Públicas	Biblioteca Atendida	Un	FCP
Produção de Edições Culturais	Edição Produzida	Un	FCP

Objetivo: Fortalecer a gestão estadual e municipal no âmbito da cultura

Órgão Responsável: SECULT

METAS PARA O PERÍODO 2016-2019

Descrição
Criar e institucionalizar o Sistema Estadual de Cultura.

AÇÕES PARA O PERÍODO 2016-2019

Descrição	Produto	Unidade de Medida	Órgão Executor
Fortalecimento da Rede de Cooperação Interinstitucional Museológica e Patrimonial do Estado	Termo de Cooperação Efetivado	Un	SECULT
Implantação de Sistema Unificado do Inventário do Patrimônio Cultural	Sistema Digital Implantado	Un	FCP



Região de Integração: Baixo Amazonas

PROGRAMA Direitos Socioassistenciais

Valor para a Região: R\$26.104.503

Diretriz(es) de Governo: Promover a Inclusão Social

INDICADOR DE PROCESSO

Denominação	Unidade	Referência			Índice Esperado			
		Índice	Ano	Fonte	2016	2017	2018	2019
Incremento do acesso das famílias em situação de vulnerabilidade e risco social aos serviços socioassistenciais	Percentual	-7,64	Dez/2014	SEASTER	10	10	10	10
Taxa de encerramento de medidas socioeducativas	Percentual	7,50	Dez/2014	FASEPA	8,0	8,5	9,0	9,5
Taxa de Progressão de medidas socioeducativas	Percentual	39,17	Ab/2014	FASEPA	40,0	40,5	50,0	55,5

Objetivo: Fortalecer a proteção social básica e especial

Órgão Responsável: SEASTER

METAS PARA O PERÍODO 2016-2019

Descrição
Construção de 02 CRAS nos Municípios de Faro e Mojuí dos Campos.

AÇÕES PARA O PERÍODO 2016-2019

Descrição	Produto	Unidade de Medida	Órgão Executor
Ações de Atenção à Pessoa Idosa e suas Famílias	Idoso Beneficiado	Un	FEAS, SEASTER
Ações de Enfrentamento a Violência Sexual e Trabalho Infantil	Pessoa Beneficiada	Un	FEAS
Apoio aos Municípios na Inclusão aos Serviços, Benefícios e Programas Socioassistenciais	Município Atendido	Un	FEAS, SEASTER
Apoio às Organizações não Governamentais Integrantes da Rede Socioassistencial	Organização Apoiada	Un	FEAS, SEASTER
Cofinanciamento da Gestão e de Serviço Socioassistencial	Município Cofinanciado	Un	FEAS, SEASTER
Concessão de Benefícios à Pessoa Acometida pela Hanseníase e Pessoas/Famílias em Situação de Vulnerabilidade Temporária	Pessoa Beneficiada	Un	FEAS, SEASTER
Implementação de Ações da Alta Complexidade	Pessoa Atendida	Un	FEAS, SEASTER
Implementação de Ações Integradas à Pessoa com Deficiência	Pessoa Atendida	Un	FEAS, SEASTER



Região de Integração: Baixo Amazonas

Objetivo: Garantir o atendimento integral ao socioeducando em privação de liberdade e atenção a egressos

Órgão Responsável: FASEPA

METAS PARA O PERÍODO 2016-2019

Descrição
Implantar 01 unidade de atendimento socioeducativo no Município de Santarém. Readequar 02 unidades de atendimento socioeducativo no Município de Santarém. Implantar o SIPIA nas unidades de atendimento socioeducativo no Município de Santarém.

AÇÕES PARA O PERÍODO 2016-2019

Descrição	Produto	Unidade de Medida	Órgão Executor
Atendimento a Egressos de Medida Socieducativa	Egresso Atendido	Un	FASEPA
Atendimento ao Adolescente Custodiado	Adolescente Custodiado	Un	FASEPA
Atendimento em Medida Cautelar Provisória	Adolescente Atendido	Un	FASEPA
Atendimento Socioeducativo de Internação	Adolescente Atendido	Un	FASEPA
Atendimento Socioeducativo de Semiliberdade	Adolescente Atendido	Un	FASEPA
Implantação de Unidade de Atendimento Socioeducativo	Unidade Implantada	Un	FASEPA
Readequação de Unidade de Atendimento Socioeducativo	Unidade Readequada	Un	FASEPA

Objetivo: Promover o acesso regular e permanente à alimentação adequada e de qualidade para as populações em situação de vulnerabilidade social e insegurança alimentar

Órgão Responsável: SEASTER

METAS PARA O PERÍODO 2016-2019

Descrição
Atender 800 famílias no Programa de Aquisição de Alimentos. Equipar 03 centrais de recebimento de produtos da agricultura familiar nos Municípios de Almeirim, Belterra e Santarém.



Região de Integração: Baixo Amazonas

AÇÕES PARA O PERÍODO 2016-2019

Descrição	Produto	Unidade de Medida	Órgão Executor
Apoio a Produção Familiar, Aquisição de Alimentos e Consumo Inclusivo	Família Atendida	Un	SEASTER
Educação em Segurança Alimentar e Nutricional	Pessoa Atendida	Un	SEASTER, SESPA
Implantação de Equipamentos Públicos de Segurança Alimentar e Nutricional	Unidade Implantada	Un	SEASTER
Implantação de Microssistemas de Abastecimento de Água	Família Atendida	Un	SEASTER
Manutenção de Equipamentos Públicos de Segurança Alimentar e Nutricional	Equipamento Público Mantido	Un	SEASTER

Objetivo: Fortalecer a gestão do SUAS, SINASE e SISAN

Órgão Responsável: SEASTER

METAS PARA O PERÍODO 2016-2019

Descrição
Realizar 01 Encontro Temático da Socioeducação no Município de Santarém.

AÇÕES PARA O PERÍODO 2016-2019

Descrição	Produto	Unidade de Medida	Órgão Executor
Capacitação de Trabalhadores do SUAS, SINASE e SISAN	Pessoa Capacitada	Un	FASEPA, FEAS, SEASTER
Realização de Vigilância Social e Gestão do Trabalho	Município Apoiado	Un	FASEPA, FEAS, SEASTER



Região de Integração: Baixo Amazonas

PROGRAMA Educação Básica

Valor para a Região: R\$735.495.135

Diretriz(es) de Governo: Agregar Valor à Produção por meio do Conhecimento
Promover a Inclusão Social
Promover à Articulação Político Institucional e Desconcentração de Governo

INDICADOR DE PROCESSO

Denominação	Unidade	Referência			Índice Esperado			
		Índice	Ano	Fonte	2016	2017	2018	2019
Taxa de abandono do ensino médio	Percentual	11,22	2014	SEDUC	10,66	9,76	8,98	8,53
Taxa de abandono no ensino fundamental	Percentual	5,83	2014	SEDUC	5,53	5,07	4,49	4,19
Taxa de reprovação do ensino médio	Percentual	15,48	2014	SEDUC	13,85	12,46	11,84	11,25
Taxa de reprovação no ensino fundamental	Percentual	17,49	2014	SEDUC	15,86	14,27	13,56	12,88

Objetivo: Fortalecer a implementação de políticas públicas voltadas à redução do analfabetismo e à universalização da educação infantil em cooperação com os entes federados

Órgão Responsável: SEDUC

METAS PARA O PERÍODO 2016-2019

Descrição
Implementar o apoio na educação infantil em quatro municípios.

AÇÕES PARA O PERÍODO 2016-2019

Descrição	Produto	Unidade de Medida	Órgão Executor
Ampliação e Fortalecimento de Programas Voltados à Alfabetização de Jovens, Adultos e Idosos	Pessoa Alfabetizada	Un	SEDUC
Apoio à Implementação de Políticas Voltadas à Educação Infantil nos Municípios	Município Apoiado	Un	SEDUC
Implementação de Políticas Públicas Voltadas à Alfabetização com Garantia de Continuidade da Escolarização Básica	Pessoa Alfabetizada	Un	SEDUC

Objetivo: Garantir com qualidade o acesso e a permanência do(a) aluno(a) na educação básica e educação profissional e tecnológica



Região de Integração: Baixo Amazonas

Órgão Responsável: SEDUC

METAS PARA O PERÍODO 2016-2019

Descrição
Elevar a qualidade da educação básica em todos os níveis e modalidades, com melhoria de 30% do fluxo escolar e da aprendizagem.

AÇÕES PARA O PERÍODO 2016-2019

Descrição	Produto	Unidade de Medida	Órgão Executor
Ampliação Gradativa da Educação em Tempo Integral	Aluno Atendido	Un	SEDUC
Apoio e Fomento as Pesquisas Científicas, Tecnológicas e de Inovação na Educação Básica	Projeto Apoiado	Un	SEDUC
Fortalecimento da Educação de Jovens e Adultos	Aluno Atendido	Un	SEDUC
Fortalecimento de Ações de Integração entre Escola e Comunidade	Instituição Envolvida	Un	SEDUC
Implementação da Alimentação Escolar	Aluno Atendido	Un	SEDUC
Implementação das Ações de Diversidade e Inclusão Educacional	Pessoa Atendida	Un	SEDUC
Implementação de Ações da Educação do Campo	Jovem Atendido	Un	SEDUC
Implementação do Ensino Fundamental	Aluno Atendido	Un	SEDUC
Implementação do Ensino Médio e Educação Profissional	Aluno Atendido	Un	SEDUC
Implementação do Transporte Escolar	Aluno Atendido	Un	SEDUC

Objetivo: Assegurar a expansão e a melhoria da infraestrutura das unidades escolares e administrativas da Rede Estadual

Órgão Responsável: SEDUC

METAS PARA O PERÍODO 2016-2019

Descrição
Construir 07 Unidades Escolares na Região. Reformar/Ampliar 32 Unidades Escolares na Região.



Região de Integração: Baixo Amazonas

AÇÕES PARA O PERÍODO 2016-2019

Descrição	Produto	Unidade de Medida	Órgão Executor
Ampliação de Unidade Escolar	Unidade Escolar Ampliada	Un	SEDUC
Construção de Unidade Escolar	Unidade Escolar Construída	Un	SEDUC
Construção, Ampliação, Reforma e Aparelhamento de Unidade Administrativa	Unidade Atendida	Un	SEDUC
Modernização Tecnológica e Aparelhamento de Unidade Escolar	Unidade Escolar Atendida	Un	SEDUC
Reforma, Adequação e Manutenção de Unidade Escolar	Unidade Escolar Atendida	Un	SEDUC

Objetivo: Implementar o Programa de Formação e de Valorização para os profissionais da educação básica

Órgão Responsável: SEDUC

METAS PARA O PERÍODO 2016-2019

Descrição
Atender 4.876 profissionais da educação básica em programas de formação inicial e continuada.

AÇÕES PARA O PERÍODO 2016-2019

Descrição	Produto	Unidade de Medida	Órgão Executor
Concessão de Bolsas de Mestrado e Doutorado para os Profissionais da Educação	Professor Beneficiado	Un	SEDUC
Formação Inicial e Continuada para Professores da Educação Básica	Professor Capacitado	Un	SEDUC
Formação Inicial para Professores do Magistério Indígena	Professor Formado	Un	SEDUC
Fortalecimento de Ações de Fomento à Leitura	Professor Beneficiado	Un	SEDUC

Objetivo: Garantir a qualidade na gestão da educação básica

Órgão Responsável: SEDUC

METAS PARA O PERÍODO 2016-2019

Descrição
Qualificar a gestão de ensino em 100% das unidades da região.



Região de Integração: **Baixo Amazonas**

AÇÕES PARA O PERÍODO 2016-2019

Descrição	Produto	Unidade de Medida	Órgão Executor
Aperfeiçoamento da Gestão Educacional	Pessoa Capacitada	Un	SEDUC
Implementação da Avaliação Institucional e da Aprendizagem na Escola	Avaliação Realizada	Un	SEDUC
Implementação das Ações do Conselho Estadual de Educação	Conselho Fortalecido	Un	SEDUC
Implementação de Política de Gestão de Pessoas	Servidor Atendido	Un	SEDUC
Promoção da Rede de Atendimento da Educação Especial nas Unidades de Referência	Unidade Atendida	Un	SEDUC



Região de Integração: Baixo Amazonas

PROGRAMA Educação Profissional e Tecnológica

Valor para a Região: R\$1.734.795

Diretriz(es) de Governo: Agregar Valor à Produção por meio do Conhecimento
Promover a Inclusão Social

INDICADOR DE PROCESSO

Denominação	Unidade	Referência			Índice Esperado			
		Índice	Ano	Fonte	2016	2017	2018	2019
Incremento do Número de Vagas à Educação Profissional Integrada Subsequente	Percentual	200	2014	Censo Escolar/INEP	40	26	22	18

Objetivo: Fortalecer a implementação de políticas da educação profissional e tecnológica no estado com foco nas potencialidades regionais

Órgão Responsável: SECTET

METAS PARA O PERÍODO 2016-2019

Descrição
Implantar Educação Tecnológica Musical em Santarém.

AÇÕES PARA O PERÍODO 2016-2019

Descrição	Produto	Unidade de Medida	Órgão Executor
Adequação e Melhoria da Infraestrutura	Unidade Adequada	Un	FCG, SECTET, UEPA
Apoio a Programas e Ações Interinstitucionais Voltados para a Educação Profissional e Tecnológica	Parceria Realizada	Un	EGPA, FCG, SEASTER, SECTET, SEDUC, SETUR
Articulação Cooperativa com Instituições de Ensino para Promoção dos Programas de Formação	Parceria Realizada	Un	IFPA, SISTEMA S, UFOPA, UFPA, UNIFESSPA
Implantação da Educação Tecnológica	Curso Implantado	Un	EGPA, FCG, SECTET
Implantação da Política Estadual de Educação Profissional e Tecnológica nas Diversas Modalidades	Política Implantada	Un	SECTET
Implementação da Educação Profissional Integrada Subsequente	Aluno Atendido	Un	SECTET, SEDUC
Implementação de Escolas Tecnológicas	Escola Implementada	Un	SECTET, SEDUC
Monitoramento e Avaliação da Política Estadual de Educação e Qualificação Profissional e Tecnológica	Sistema Implantado	Un	SECTET, SEDUC
Qualificação Profissional às Potencialidades Locais	Pessoa Qualificada	Un	EGPA, FCG, SEASTER, SECTET, SETUR



Região de Integração: Baixo Amazonas

PROGRAMA Educação Superior

Valor para a Região: R\$7.940.204

Diretriz(es) de Governo: Agregar Valor à Produção por meio do Conhecimento
Promover a Produção Sustentável
Promover a Inclusão Social

INDICADOR DE PROCESSO

Denominação	Unidade	Referência			Índice Esperado			
		Índice	Ano	Fonte	2016	2017	2018	2019
Percentual de crescimento de projetos de ensino, pesquisa e extensão na região	Percentual	ND	2014	UEPA	20	20	20	20

Objetivo: Ampliar o acesso à formação superior com qualidade

Órgão Responsável: UEPA

METAS PARA O PERÍODO 2016-2019

Descrição
Ampliar em 8% o número de vagas no ensino superior.

AÇÕES PARA O PERÍODO 2016-2019

Descrição	Produto	Unidade de Medida	Órgão Executor
Implementação de Ações de Acesso aos Cursos de Graduação	Vaga Ofertada	Un	UEPA
Implementação de Ações de Assistência Estudantil	Aluno Beneficiado	Un	UEPA
Implementação de Ações do Ensino Superior	Campi Atendido	Un	UEPA
Implementação de Cursos de Pós-graduação	Aluno Atendido	Un	UEPA

Objetivo: Ampliar a produção e a difusão de conhecimento contribuindo para o desenvolvimento sustentável da Amazônia

Órgão Responsável: UEPA

METAS PARA O PERÍODO 2016-2019

Descrição
Incrementar em 5% o número de pessoas atendidas pelos projetos e ações. Desenvolver 92 projetos acadêmicos de ensino, pesquisa e extensão.



Região de Integração: Baixo Amazonas

AÇÕES PARA O PERÍODO 2016-2019

Descrição	Produto	Unidade de Medida	Órgão Executor
Implementação de Ações de Ensino, Pesquisa e Extensão	Pessoa Atendida	Un	UEPA
Incentivo a Projetos de Ensino, Pesquisa e Extensão	Projeto Implementado	Un	UEPA

Objetivo: Garantir infraestrutura adequada ao funcionamento das atividades acadêmicas e administrativas

Órgão Responsável: UEPA

METAS PARA O PERÍODO 2016-2019

Descrição
Construir / reformar / aparelhar 1 campus com infraestrutura física e tecnológica.

AÇÕES PARA O PERÍODO 2016-2019

Descrição	Produto	Unidade de Medida	Órgão Executor
Aparelhamento Físico e Tecnológico de Unidades Acadêmicas e Administrativas	Unidade Equipada	Un	UEPA
Construção e Ampliação de Unidades Acadêmicas e Administrativas	Unidade Construída/Ampliada	Un	UEPA
Reforma de Unidades Acadêmicas e Administrativas	Unidade Reformada	Un	UEPA



Região de Integração: Baixo Amazonas

PROGRAMA Esporte e Lazer

Valor para a Região: R\$26.503.843

Diretriz(es) de Governo: Promover a Inclusão Social

INDICADOR DE PROCESSO

Denominação	Unidade	Referência			Índice Esperado			
		Índice	Ano	Fonte	2016	2017	2018	2019
Pessoas atendidas em projetos socioesportivos	Unidade	0	-	SEEL	80	120	150	200
Apoio à formação de atleta	Und	0	2014	SEEL	20	25	30	35
Incremento de eventos esportivos e de lazer	Unidade	100	2014	SEEL	0	40	29	22
Pessoas atendidas no esporte educacional	Unidade	0	2014	SEEL	100	150	200	250

Objetivo: Ampliar o acesso ao esporte e ao lazer, promovendo a cidadania e a inclusão social

Órgão Responsável: SEEL

METAS PARA O PERÍODO 2016-2019

Descrição
Construir 11 equipamentos de esporte e lazer.
Apoiar o acesso de 20 mil pessoas a eventos de esporte e lazer.
Apoiar a participação de 10 atletas em competições oficiais.
Atender 520 pessoas em ações de esporte e lazer.
Implementar a rede intersetorial e interinstitucional de esporte e lazer.



Região de Integração: Baixo Amazonas

AÇÕES PARA O PERÍODO 2016-2019

Descrição	Produto	Unidade de Medida	Órgão Executor
Apoio ao Desenvolvimento de Ações de Esporte e Lazer	Organização / Instituição Atendida	Un	SEEL
Capacitação de Agentes Esportivos	Pessoa Atendida	Un	SEEL
Construção e Revitalização de Equipamentos de Esportes e Lazer	Espaço Implantado	Un	SEEL
Elaboração do Diagnóstico Estadual da Área de Esporte e Lazer	Diagnóstico Elaborado	Un	SEEL
Fomento às Ações e Projetos Socioesportivos	Pessoa Atendida	Un	SEEL
Implementação de Ações Esportivas, Desportivas e Educacionais	Aluno Atendido	Un	SEDUC, SEEL
Incentivo à Formação de Atletas	Atleta Atendido	Un	SEEL
Realização de Eventos Esportivos e de Lazer	Evento Realizado	Un	SEEL



Região de Integração: Baixo Amazonas

PROGRAMA Governança para Resultados

Valor para a Região: R\$52.907.164

Diretriz(es) de Governo: Fortalecer a Gestão e Governança com Transparência
Promover à Articulação Político Institucional e Desconcentração de Governo

INDICADOR DE PROCESSO

Denominação	Unidade	Referência			Índice Esperado			
		Índice	Ano	Fonte	2016	2017	2018	2019
Percentual de cursos atendidos	Percentual	-		EGPA	5	5	5	5
Taxa de formação de servidores	Percentual	-		EGPA	5	5	5	5

Objetivo: Promover a integração da gestão regionalizada

Órgão Responsável: SEAD

METAS PARA O PERÍODO 2016-2019

Descrição
Produzir boletim anual de informação de despesa regionalizada

AÇÕES PARA O PERÍODO 2016-2019

Descrição	Produto	Unidade de Medida	Órgão Executor
Construção e Conservação de Imóveis Públicos Estaduais	Obra Realizada	Un	IASEP, SEFA, SEMAS
Descentralização de Serviço Público	Serviço Implantado	Un	IGEPREV, SEAD, SEASTER, SECOM
Gestão de Tecnologia da Informação e Comunicação	Serviço Realizado	Un	CBM, DETRAN, EMATER, IGEPREV, PMPA, SEASTER, SEDOP, SEFA, SEMAS, SUSIPE
Gestão Patrimonial	Patrimônio Reavaliado	Un	SEAD
Implantação dos Centros Regionais de Governo	Centro Implantado	Un	Casa Civil, SEAD
Modernização de Estruturas Organizacionais e Modelos de Gestão	Organização Atendida	Un	HEMOPA
Produção e Difusão da Informação	Município Atendido	Un	FUNTELPA



Região de Integração: Baixo Amazonas

Objetivo: Fortalecer a gestão de pessoas

Órgão Responsável: SEAD

METAS PARA O PERÍODO 2016-2019

Descrição
Produzir boletim anual de pessoal regionalizado
Promover o desenvolvimento de competências e habilidades profissionais à servidores públicos estaduais e municipais.
Promover a formação profissional dos servidores públicos estaduais e municipais.
Realizar o SERVIFEST, em Santarém.

AÇÕES PARA O PERÍODO 2016-2019

Descrição	Produto	Unidade de Medida	Órgão Executor
Assistência Médica e Odontológica	Servidor Beneficiado	Un	UEPA
Atenção à Saúde Ocupacional do Servidor	Servidor Atendido	Un	HEMOPA, SEAD
Desenvolvimento de Competências e Habilidades Profissionais	Servidor Capacitado	Un	9º CRS - Santarém, ADEPARÁ, EGPA, EMATER, FAPESPA, HEMOPA, IGEPREV, SEDOP, SEMAS, UEPA IGEPREV
Desenvolvimento de Competências e Qualidade de Vida de Inativos e Pensionistas	Segurado Atendido	Un	
Formação Profissional do Servidor Público	Servidor Capacitado	Un	EGPA, HEMOPA, SEDOP, SEMAS
Gerenciamento da Escola Fazendária	Servidor Capacitado	Un	SEFA
Gestão do Plano de Assistência em Saúde ao Servidor	Servidor Assistido	Un	IASEP

Objetivo: Fortalecer a governança

Órgão Responsável: SEAD



Região de Integração: Baixo Amazonas

AÇÕES PARA O PERÍODO 2016-2019

Descrição	Produto	Unidade de Medida	Órgão Executor
Apoio a Construção e Adequação de Espaços de Utilização Pública	Obra Realizada	Un	SEDOP
Apoio à Organização da Sociedade Civil	Organização Atendida	Un	NAC
Apoio ao Desenvolvimento Municipal	Município Atendido	Un	FDE
Educação para a Cidadania Fiscal	Município Atendido	Un	SEFA
Educação Previdenciária	Projeto Implantado	Un	IGEPREV
Implantação da Rede de Ouvidoria do Estado	Atendimento Realizado	Un	9º CRS - Santarém, HEMOPA, SESP
Implantação do Modelo Unificado da Gestão do RPPS	Modelo Implantado	Un	IGEPREV
Publicidade das Ações de Governo	Campanha Realizada	Un	DETRAN, HEMOPA, IASEP, SESPA
Realização de Ações de Integração e Articulação de Políticas Sociais	Evento Realizado	Un	Casa Civil, NAC
Regulamentação e Implementação do Sistema de Gestão e Planejamento Integrado das Regiões Metropolitanas	Sistema Regulamentado e Implantado	Un	SEDOP



Região de Integração: Baixo Amazonas

PROGRAMA Habitação de Interesse Social

Valor para a Região: R\$67.366.752

Diretriz(es) de Governo: Promover a Inclusão Social

INDICADOR DE PROCESSO

Denominação	Unidade	Referência			Índice Esperado			
		Índice	Ano	Fonte	2016	2017	2018	2019
Total de benefícios/produtos direcionados para soluções de inadequações habitacionais entregues pelo Estado para famílias com renda mensal de até 3 SM.	Unidade	331	2014	COHAB	2.506	1.891	1.891	1.891
Total de unidades habitacionais entregues pelo Estado	Unidade	1.268	2014	COHAB	515	540	540	500

Objetivo: Melhorar as condições de habitabilidade de famílias com renda, prioritariamente, até 3 salários mínimos

Órgão Responsável: COHAB

METAS PARA O PERÍODO 2016-2019

Descrição
Construir 333 unidades habitacionais Ampliar 547 unidades habitacionais com dormitórios Ampliar 1.506 unidades habitacionais com banheiros



Região de Integração: Baixo Amazonas

AÇÕES PARA O PERÍODO 2016-2019

Descrição	Produto	Unidade de Medida	Órgão Executor
Ampliação de Unidade Habitacional/Banheiro - Cheque Moradia	Banheiro Construído	Un	COHAB
Ampliação de Unidade Habitacional/Dormitório - Cheque Moradia	Dormitório Construído	Un	COHAB
Consolidação do Sistema Estadual de Habitação de Interesse Social	Município Regularizado	Un	COHAB
Construção de Unidade Habitacional	Unidade Habitacional Construída	Un	COHAB, FEHIS
Construção de Unidade Habitacional - Cheque Moradia	Unidade Habitacional Construída	Un	COHAB
Melhoria de Unidade Habitacional - Cheque Moradia	Domicílio Atendido	Un	COHAB
Regularização Fundiária Urbana	Imóvel Regularizado	Un	COHAB



Região de Integração: Baixo Amazonas

PROGRAMA Indústria, Comércio e Serviços

Valor para a Região: R\$45.826.036

Diretriz(es) de Governo: Agregar Valor à Produção por meio do Conhecimento
Promover a Produção Sustentável

INDICADOR DE PROCESSO

Denominação	Unidade	Referência			Índice Esperado			
		Índice	Ano	Fonte	2016	2017	2018	2019
Número de novas empresas registradas no Cadastro Estadual de Recursos Minerais - CERM	Unidade	29	2014	SEDEME	20	20	24	20

Objetivo: Induzir o desenvolvimento de empreendimentos industriais, comerciais e de serviços para o estado do Pará

Órgão Responsável: SEDEME

METAS PARA O PERÍODO 2016-2019

Descrição
Reduzir em 40% o tempo médio de abertura de novos negócios.
Implementar programas, políticas e ações para fortalecer o segmento produtivo com base nas aptidões locais.

AÇÕES PARA O PERÍODO 2016-2019

Descrição	Produto	Unidade de Medida	Órgão Executor
Apoio à Implantação de Zona de Processamento de Exportação	Zona de Processamento Implantada	Prc	CODEC
Apoio a Micro e Pequenas Empresas	Empresa Apoiada	Un	SEDEME
Apoio ao Setor da Economia Criativa	Empreendedor Atendido	Un	SEDEME
Apoio ao Setor de Indústria, Comércio e Serviços	Empresa Atendida	Un	SEDEME
Apoio aos Arranjos Produtivos Locais	Segmento de APL Apoiado	Un	SEDEME
Concessão de Crédito para Produção	Crédito Concedido	R\$	BANPARÁ
Expansão da Rede de Atendimento Bancário	Município Atendido	Un	BANPARÁ
Expansão do Registro Mercantil	Empresa Constituída	Un	JUCEPA
Gestão de Incentivos Fiscais e Financeiros	Empresa Incentivada	Un	SEDEME
Indução à Verticalização e ao Adensamento da Base Produtiva - Banco do Produtor	Projeto Financiado	Un	SEDEME
Promoção de Produtos Paraenses no Mercado Nacional e Internacional	Produto Promovido	Un	SEDEME



Região de Integração: Baixo Amazonas

Objetivo: Promover o adensamento das cadeias produtivas minerais

Órgão Responsável: SEDEME

METAS PARA O PERÍODO 2016-2019

Descrição
Implementar políticas específicas para minerais metálicos e não metálicos
Implantar a Política Estadual de Calcário Agrícola

AÇÕES PARA O PERÍODO 2016-2019

Descrição	Produto	Unidade de Medida	Órgão Executor
Apoio a Verticalização da Cadeia Produtiva dos Agrominerais	Cadeia Produtiva Fortalecida	Un	SEDEME
Apoio a Verticalização das Cadeias Produtivas dos Minerais Metálicos e Não Metálicos	Empreendedor Apoiado	Un	SEDEME
Apoio ao Setor de Gemas e Metais Preciosos	Setor Apoiado	Un	SEDEME
Gestão das Atividades de Pesquisa, Lavra, Exploração e Aproveitamento de Recursos Minerários	Projeto Fiscalizado	Un	SEDEME



Região de Integração: Baixo Amazonas

PROGRAMA Infraestrutura e Logística

Valor para a Região: R\$227.509.269

Diretriz(es) de Governo: Promover a Produção Sustentável
Promover a Inclusão Social

INDICADOR DE PROCESSO

Denominação	Unidade	Referência			Índice Esperado			
		Índice	Ano	Fonte	2016	2017	2018	2019
Percentual de municípios conectados à Rede de Telecomunicações	Percentual	15,38	2015	PRODEPA	15,38	62	69	69
Quantidade em Km de conservação e restauração realizada	Km	167	2014	SETRAN	69	220	167	152

Objetivo: Ofertar infraestrutura de serviço nos modais de transporte rodoviário, hidroviário, aeroviário e ferroviário de forma integrada

Órgão Responsável: SETRAN

METAS PARA O PERÍODO 2016-2019

Descrição
Construir o terminal hidroviário de passageiros de Almeirim
Construir o terminal hidroviário de passageiros e cargas de Curuá
Construir o terminal hidroviário de passageiros e cargas de Faro
Construir o terminal hidroviário de passageiros e cargas de Prainha
Construir o terminal hidroviário de passageiros e cargas de Terra Santa
Construir o terminal hidroviário de passageiros e cargas de Santana do Tapará
Construir o terminal hidroviário de passageiros e cargas de Santarém
Elaborar o estudo de viabilidade técnica econômica e ambiental- EVTEA para implantação da plataforma logística de Santarém
Pavimentar a rodovia PA-370, no trecho Curuá-Uma / Uruará, numa extensão de 148 km



Região de Integração: Baixo Amazonas

AÇÕES PARA O PERÍODO 2016-2019

Descrição	Produto	Unidade de Medida	Órgão Executor
Conservação de Rodovias	Rodovia Conservada	Km	SETRAN
Construção de Infraestrutura Hidroviária	Infraestrutura Construída	Un	SETRAN
Construção de Instalações Portuárias Públicas	Instalação Construída	Un	CPH
Construção de Pontes	Ponte Construída	M	SETRAN
Construção de Rodovias	Rodovia Construída	Km	SETRAN
Estudos e Pesquisa de Infraestrutura em Logística	Estudo Realizado	Un	CPH, SEDEME
Recuperação de Pontes	Ponte Recuperada	M	SETRAN
Reforma e Adequação de Infraestrutura Hidroviária	Instalação Reformada	Un	SETRAN
Regulação, Controle e Fiscalização dos Serviços de Transporte e Terminais Rodoviários de Passageiros	Fiscalização Realizada	Un	ARCON
Regulação, Controle e Fiscalização dos Serviços de Transporte e Terminais Hidroviários de Passageiros	Fiscalização Realizada	Un	ARCON
Restauração de Rodovias	Rodovia Restaurada	Km	DETRAN, SETRAN

Objetivo: Apoiar a diversificação da matriz energética do estado com fontes de energia limpas e promover acesso às fontes de energia com forte potencial para desenvolvimento socioeconômico

Órgão Responsável: SEDEME

METAS PARA O PERÍODO 2016-2019

Descrição
Implantar programa de incentivos para o setor de geração por fontes alternativas no município de Santarém
Viabilizar o atendimento por energia elétrica dos empreendimentos com potencial de desenvolvimento socioeconômico na Região

AÇÕES PARA O PERÍODO 2016-2019

Descrição	Produto	Unidade de Medida	Órgão Executor
Apoio ao Desenvolvimento do Setor de Geração de Energia por Fontes Alternativas (FA)	Setor Fortalecido	Un	SEDEME
Fiscalização e Acompanhamento da Prestação dos Serviços de Geração e Distribuição de Energia Elétrica	Fiscalização Realizada	Un	ARCON
Viabilização do Fornecimento de Energia Elétrica a Empreendimentos com Potencial para Desenvolvimento Socioeconômico	Empreendimento Viabilizado	Un	SEDEME



Região de Integração: Baixo Amazonas

Objetivo: Ampliar a conectividade e acessibilidade digital

Órgão Responsável: PRODEPA

METAS PARA O PERÍODO 2016-2019

Descrição
Conectar oito municípios à Rede de Telecomunicação de Dados
Integrar 80 órgãos públicos à Rede de Telecomunicações de Dados
Expandir em um município a infraestrutura de Telecomunicação de Dados
Implantar oito zonas de acesso livre de internet
Implantar oito pontos comunitários de acesso a internet

AÇÕES PARA O PERÍODO 2016-2019

Descrição	Produto	Unidade de Medida	Órgão Executor
Ampliação da Rede Estadual de Telecomunicação de Dados	Município Atendido	Un	PRODEPA



Região de Integração: Baixo Amazonas

PROGRAMA Meio Ambiente e Ordenamento Territorial

Valor para a Região: R\$38.666.649

Diretriz(es) de Governo: Promover a Produção Sustentável

INDICADOR DE PROCESSO

Denominação	Unidade	Referência			Índice Esperado			
		Índice	Ano	Fonte	2016	2017	2018	2019
Incremento de área restaurada	Ha	18	2014	IDEFLOR-BIO	30	30	30	30
Usuários de recursos hídricos regularizados	Unidade	143	Maio/2015	SEMAS	146	149	152	155

Objetivo: Ordenar o uso e a ocupação do solo

Órgão Responsável: SEMAS

METAS PARA O PERÍODO 2016-2019

Descrição
Aumentar de 70% para 80% o Cadastro Ambiental Rural na área cadastrável da Região
Emitir dois títulos para comunidades remanescentes de quilombo

AÇÕES PARA O PERÍODO 2016-2019

Descrição	Produto	Unidade de Medida	Órgão Executor
Elaboração de Estudo e Instrumento para a Conservação e Monitoramento da Biodiversidade	Estudo Elaborado	Un	IDEFLOR-Bio
Elaboração, Emissão e Validação de Cadastro Ambiental Rural - CAR	CAR Emitido	Un	EMATER, NEPMV, SEMAS
Gestão de Unidades de Conservação	Área Protegida	Ha	IDEFLOR-Bio
Implementação do Programa de Regularidade Ambiental de Imóveis Rurais - PRA	Termo de Compromisso Ambiental Celebrado	Un	SEMAS
Regularização Fundiária	Documento Expedido	Un	ITERPA



Região de Integração: Baixo Amazonas

Objetivo: Fomentar e promover o uso sustentável dos recursos ambientais

Órgão Responsável: SEMAS

METAS PARA O PERÍODO 2016-2019

Descrição
Executar 1 projeto de proteção e uso sustentável da biodiversidade de povos indígenas e de comunidades tradicionais
Implantar 1 estação de monitoramento climático e hidrometeorológico
Elaborar 518 Planos de Recuperação de Áreas Degradadas - PRADA

AÇÕES PARA O PERÍODO 2016-2019

Descrição	Produto	Unidade de Medida	Órgão Executor
Apoio a Projeto de Uso Sustentável para Povos Indígenas e Comunidades Tradicionais	Projeto Apoiado	Un	IDEFLOR-Bio
Apoio a Projetos de Usos Sustentável de Produtos da Sociobiodiversidade	Família Beneficiada	Un	IDEFLOR-Bio
Gestão dos Recursos Hídricos	Ato Autorizativo Expedido	Un	SEMAS
Licenciamento, Monitoramento e Fiscalização Ambiental	Empreendedor Atendido	Un	SEMAS
Outorga e Monitoramento de Florestas Públicas para Produtos e Serviços Florestais	Área Outorgada	Ha	IDEFLOR-Bio
Produção e Restauração Florestal	Área de Floresta Plantada/Restaurada	Ha	IDEFLOR-Bio
Promoção da Educação Ambiental	Projeto Realizado	Un	EMATER, IDEFLOR-Bio, SEMAS
Recuperação de Áreas Degradadas e/ou Alteradas	Plano Elaborado	Un	EMATER

Objetivo: Fortalecer e integrar as políticas públicas ambientais

Órgão Responsável: SEMAS

METAS PARA O PERÍODO 2016-2019

Descrição
Consolidar o ICMS Verde como instrumento de gestão ambiental integrada



GOVERNO DO ESTADO DO PARÁ
Secretaria de Estado de Planejamento - SEPLAN
PPA 2016 - 2019

Região de Integração: **Baixo Amazonas**

AÇÕES PARA O PERÍODO 2016-2019

Descrição	Produto	Unidade de Medida	Órgão Executor
Apoio e Fortalecimento da Municipalização da Gestão Ambiental	Município Apoiado	Un	NEPMV, SEMAS



Região de Integração: Baixo Amazonas

PROGRAMA Mobilidade e Desenvolvimento Urbano

Valor para a Região: R\$10.054.410

Diretriz(es) de Governo: Promover a Inclusão Social

INDICADOR DE PROCESSO

Denominação	Unidade	Referência			Índice Esperado			
		Índice	Ano	Fonte	2016	2017	2018	2019
Extensão de vias urbanas pavimentadas	Km	45	2015	SEDOP	56	67	67	67

Objetivo: Proporcionar acesso amplo ao espaço urbano de forma segura, socialmente inclusiva e sustentável

Órgão Responsável: NGTM

METAS PARA O PERÍODO 2016-2019

Descrição
Pavimentar e recuperar 18 km de vias urbanas - Asfalto na Cidade

AÇÕES PARA O PERÍODO 2016-2019

Descrição	Produto	Unidade de Medida	Órgão Executor
Apoio Técnico-institucional para Elaboração dos Planos Municipais de Mobilidade Urbano	Município Atendido	Un	SEDOP
Pavimentação e Recuperação de Vias Urbanas - Asfalto na Cidade	Via Pavimentada	Km	DETRAN, SEDOP



Região de Integração: Baixo Amazonas

PROGRAMA Saneamento Básico

Valor para a Região: R\$139.195.172

Diretriz(es) de Governo: Promover a Inclusão Social

INDICADOR DE PROCESSO

Denominação	Unidade	Referência			Índice Esperado			
		Índice	Ano	Fonte	2016	2017	2018	2019
Índice de cobertura de abastecimento de água	Percentual	97,70	2015	COSANPA	97,70	100	100	100
Municípios com aterro sanitário implantado	Percentual	0	2015	SEDOP	0	41,66	41,66	41,66

Objetivo: Promover e disponibilizar aos usuários o acesso a serviço público de saneamento básico

Órgão Responsável: SEDOP

METAS PARA O PERÍODO 2016-2019

Descrição
Construir um sistema de abastecimento de água nos municípios de Almerim, Belterra, Juruti, Mojuí dos Campos, Óbidos, Prainha e Santarém
Ampliar o sistema de abastecimento de água nos municípios de Faro, Óbidos, Prainha, e Santarém
Ampliar o sistema de abastecimento de água nos municípios de Alenquer, Monte Alegre, Oriximiná e Santarém
Implantar um sistema de esgotamento sanitário no município de Santarém

AÇÕES PARA O PERÍODO 2016-2019

Descrição	Produto	Unidade de Medida	Órgão Executor
Apoio Técnico-institucional para Implantação de Aterros Sanitários Municipais e Regionais	Município Apoiado	Un	SEDOP
Assessoria Técnica para Elaboração de PLANSAB Municipal	Município Atendido	Un	SEDOP
Realização de Obras de Abastecimento de Água	Ligação Domiciliar Relizada	Un	COSANPA, SEDOP
Realização de Obras de Drenagem Superficial	Drenagem Implantada	Km	SEDOP
Realização de Obras de Esgotamento Sanitário	Ligação Domiciliar Relizada	Un	COSANPA, SEDOP
Regulação, Controle e Fiscalização do Serviço de Saneamento Básico	Fiscalização Realizada	Un	ARCON



Região de Integração: Baixo Amazonas

PROGRAMA Saúde

Valor para a Região: R\$670.148.692

Diretriz(es) de Governo: Promover a Inclusão Social

INDICADOR DE PROCESSO

Denominação	Unidade	Referência			Índice Esperado			
		Índice	Ano	Fonte	2016	2017	2018	2019
Incidência Parasitária de Malária	Casos/1.000hab	0,72	Dez/2014	SIVEP_MALÁRIA	0,54	0,50	0,46	0,42
Número de leitos hospitalares do SUS por mil hab.	Leitos/1.000hab	1,34	2014	DATASUS (CNES)	1,35	1,35	1,36	1,37
Percentual de cobertura vacinal do calendário básico	Percentual	39,33	Dez/2014	SI_PNI	50	60	65	70
Proporção de nascidos vivos de mães com sete ou mais consultas de pré-natal	Percentual	43,25	Dez/2013	SIA – Sistema de Informação Ambulatorial	47,57	52,32	57,55	63,3
Razão de procedimentos de alta complexidade e população residente	Procedimentos/100hab	32,65	2014	DATASUS (SAI/SIH)	33,97	34,65	35,34	36,05
Razão de procedimentos de média complexidade e população residente	Procedimentos/100hab	38,61	2014	DATASUS (SAI/SIH)	40,17	40,97	41,79	42,63

Objetivo: Apoiar os municípios para o atendimento na rede de atenção primária

Órgão Responsável: SESPA

METAS PARA O PERÍODO 2016-2019

Descrição
Atingir a razão de 0,50 na oferta de exames de PCCU.
Atingir 50% de nascidos vivos de mães com sete ou mais consultas de pré-natal.
Reduzir em 20% o número de casos de sífilis congênita.
Implantar o Serviço de Notificação contínua de violências nas Unidades de Saúde nos 13 municípios da região.



Região de Integração: Baixo Amazonas

AÇÕES PARA O PERÍODO 2016-2019

Descrição	Produto	Unidade de Medida	Órgão Executor
Apoio a Implementação de Serviços da Atenção Primária	Município Qualificado	Un	9º CRS - Santarém, SESPA
Apoio às Ações de Estratégia Saúde da Família e de Agentes Comunitários	Município Apoiado	Un	9º CRS - Santarém, SESPA
Cofinanciamento da Atenção Básica	Repasse Realizado	Un	FES

Objetivo: Fortalecer os serviços especializados de média e alta complexidade

Órgão Responsável: SESPA

METAS PARA O PERÍODO 2016-2019

Descrição
Reforma e Ampliação do Hospital Municipal de Mojuí dos Campos.
Construção do Centro Especializado de Reabilitação – CER III na modalidade de reabilitação física, auditiva e visual no município de Santarém.

AÇÕES PARA O PERÍODO 2016-2019

Descrição	Produto	Unidade de Medida	Órgão Executor
Cofinanciamento da Média e Alta Complexidade	Repasse Realizado	Un	FES
Contratualização de Estabelecimentos Assistenciais de Saúde Sob Gestão Estadual	Prestador de Serviço Pago	Un	FES
Implantação de Estabelecimento Assistencial de Saúde	Estabelecimento Implantado	Un	SESPA
Implementação da Rede de Atenção à Pessoa com Deficiência	Pessoa Atendida	Un	9º CRS - Santarém, SESPA
Implementação de Tratamento Fora de Domicílio	Usuário Beneficiado	Un	9º CRS - Santarém, SESPA
Implementação dos Serviços de Média e Alta Complexidade	Procedimento de Saúde Realizado	Un	9º CRS - Santarém, ETSUS, FES, HEMOPA, SESPA
Manutenção do Contrato de Gestão dos Hospitais	Repasse Realizado	Un	SESPA
Realização de Serviços de Hemoterapia	Bolsa de Hemocomponente Distribuída	Un	HEMOPA
Requalificação de Estabelecimento de Saúde	Estabelecimento Requalificado	Un	9º CRS - Santarém, HEMOPA, SESPA



Região de Integração: Baixo Amazonas

Objetivo: Promover a Assistência Farmacêutica no âmbito do SUS

Órgão Responsável: SESP

METAS PARA O PERÍODO 2016-2019

Descrição
Implantar em 13 Municípios o Sistema Hórus.

AÇÕES PARA O PERÍODO 2016-2019

Descrição	Produto	Unidade de Medida	Órgão Executor
Apoio à Assistência Farmacêutica na Atenção Primária	Município Fortalecido	Un	SESP
Cofinanciamento da Assistência Farmacêutica Básica	Repasse Realizado	Un	FES
Implementação da Assistência Farmacêutica de Média e Alta Complexidade	Medicamento Disponibilizado	Un	SESP

Objetivo: Reduzir os riscos e agravos à saúde da população

Órgão Responsável: SESP

METAS PARA O PERÍODO 2016-2019

Descrição
Alcançar em 9 municípios da região, as coberturas vacinais (CV) adequadas do Calendário Básico de Vacinação da Criança. Reduzir o Índice Parasitário Anual da Malária para menos de 10 casos por 1.000 habitantes no município de Almerim. Encerrar a investigação de 80% dos casos de doenças de notificação compulsórias imediatas registradas no SINAN, em até 60 dias a partir da data de notificação

AÇÕES PARA O PERÍODO 2016-2019

Descrição	Produto	Unidade de Medida	Órgão Executor
Cofinanciamento da Vigilância em Saúde	Repasse Realizado	Un	FES
Saúde do Trabalho, Ambiental e Agravos não Transmissíveis	Ação Realizada	Un	9º CRS - Santarém, SESP
Vigilância e Controle a Agravos Transmissíveis Agudos e Endêmicos	Ação Realizada	Un	9º CRS - Santarém, SESP
Vigilância Sanitária a Produtos e Serviços	Ação Realizada	Un	9º CRS - Santarém, SESP



Região de Integração: Baixo Amazonas

Objetivo: Fortalecer a gestão do SUS nas esferas municipal e estadual

Órgão Responsável: SESP

METAS PARA O PERÍODO 2016-2019

Descrição
Capacitar 1.705 profissionais de saúde.
Implantar o Complexo Regulador Regional em Santarém.
Implantar o Plano Regional Integrado para a Região de Saúde do Baixo Amazonas.

AÇÕES PARA O PERÍODO 2016-2019

Descrição	Produto	Unidade de Medida	Órgão Executor
Apoio a Ações dos Conselhos de Saúde	Conselho Apoiado	Un	9º CRS - Santarém, SESP
Articulação Interfederativa	Comissão Intergestora Implementada	Un	9º CRS - Santarém
Educação Permanente na Saúde	Pessoa Qualificada	Un	9º CRS - Santarém, ETSUS, FES, HEMOPA, SESP
Implementação do Planejamento do SUS	Instrumento de Gestão Implementado	Un	9º CRS - Santarém, SESP
Realização de Auditoria do SUS	Auditoria Realizada	Un	SESP
Reestruturação de Unidades Administrativas da Saúde	Unidade Reestruturada	Un	9º CRS - Santarém, SESP
Regulação em Saúde	Serviço/Acesso Regulado	Un	9º CRS - Santarém, SESP



Região de Integração: Baixo Amazonas

PROGRAMA Segurança Pública

Valor para a Região: R\$126.693.188

Diretriz(es) de Governo: Promover a Inclusão Social
Fortalecer a Gestão e Governança com Transparência
Promover à Articulação Político Institucional e Desconcentração de Governo

INDICADOR DE PROCESSO

Denominação	Unidade	Referência			Índice Esperado			
		Índice	Ano	Fonte	2016	2017	2018	2019
Autuação por veículo abordado	Percentual	20	2013/2014	DETRAN	18	16	14	12
Densidade Carcerária	Custodiados/vagas	1,26	Dez/2014	SUSIPE	1,11	0,79	0,79	0,79
Taxa de identificação de autoria do procedimento (TIAP)/Homicídio	Percentual	75	1º Sem/2015	PC	75	78	81	84
Taxa de identificação de autoria do procedimento (TIAP)/Latrocínio	Percentual	72	1º Sem/2015	PC	75	78	81	84
Taxa de identificação de autoria do procedimento (TIAP)/Roubo	Percentual	75	1º Sem/2015	PC	76	78	80	82

Objetivo: Reduzir a violência e a criminalidade

Órgão Responsável: SEGUP

METAS PARA O PERÍODO 2016-2019

Descrição
Implantar 04 Unidades Integradas PROPAZ (UIPP). Implantar Núcleo do Grupamento Aéreo (GRAESP) em Santarém. Implantar o Núcleo de Inteligência do CPR I. Implantar 03 quartéis da PMPA. Implantar Núcleo Avançado do CPC "Renato Chaves" em Óbidos. Reformar 02 unidades da Polícia Civil.



Região de Integração: Baixo Amazonas

AÇÕES PARA O PERÍODO 2016-2019

Descrição	Produto	Unidade de Medida	Órgão Executor
Adequação de Unidades Policiais	Unidade Adequada	Un	FISP, PMPA, Polícia Civil
Articulação dos Órgão de Segurança Pública com a Sociedade	Instrumento Implementado	Un	SEGUP
Gerenciamento das Ações Integradas de Segurança Pública	Ação Gerenciada	Prc	SEGUP
Implantação de Novos Quartéis	Quartel Implantado	Un	PMPA
Implantação de Unidades Integradas PROPAZ (UIPP)	UIPP Implantada	Un	FISP, Fundação PROPAZ, SEGUP
Implementação de Serviços de Perícias Técnico-científicas	Serviço Implementado	Un	CPC
Realização das Ações da Corregedoria do SIEDS	Processo Concluso	Un	DETRAN, PMPA
Realização das ações do Centro Integrado de Operações	Ocorrência Acionada	Prc	SEGUP
Realização de Ações da Polícia Judiciária	Procedimento Concluído	Un	Polícia Civil
Realização de Ações de Polícia Administrativa	Fiscalização Realizada	Un	Polícia Civil
Realização de Missões do Grupamento Aéreo (GRAESP)	Missão Realizada	Un	SEGUP
Realização de Missões Especiais	Missão Realizada	Un	CPC, PMPA, Polícia Civil
Realização de Operações do Grupamento Fluvial (GFLU)	Operação Realizada	Un	SEGUP
Realização de Policiamento Ostensivo	Policial Militar em Serviço	Un	PMPA
Sistematização das Informações de Inteligência	Relatório de Inteligência Emitido	Un	PMPA

Objetivo: Prevenir acidentes de trânsito

Órgão Responsável: DETRAN

METAS PARA O PERÍODO 2016-2019

Descrição
Atender 07 Municípios com Sinalização de Trânsito. Construir e aparelhar 06 novas sedes de CIRETRAN. Ampliar as ações de educação do trânsito.



Região de Integração: Baixo Amazonas

AÇÕES PARA O PERÍODO 2016-2019

Descrição	Produto	Unidade de Medida	Órgão Executor
Adequação de Unidades do DETRAN	Unidade Adequada	Un	DETRAN
Construção de Unidades do DETRAN	Unidade Construída	Un	DETRAN
Educação de Trânsito	Ação Educativa Realizada	Un	DETRAN
Fiscalização de Trânsito	Operação Realizada	Un	DETRAN
Habilitação de Condutores de Veículos	Documento de Habilitação Expedido	Un	DETRAN
Implementação do Observatório de Trânsito	Observatório Implementado	Un	DETRAN
Regularização de Veículos	Documento de Veículo Expedido	Un	DETRAN
Sinalização de Trânsito	Sinalização Realizada	Un	DETRAN

Objetivo: Desenvolver capital humano na área de segurança pública

Órgão Responsável: SEGUP

METAS PARA O PERÍODO 2016-2019

Descrição
Ingressar novos policiais e servidores da segurança pública estadual para atender a região.

AÇÕES PARA O PERÍODO 2016-2019

Descrição	Produto	Unidade de Medida	Órgão Executor
Assistência aos Agentes de Segurança Pública	Atendimento Realizado	Un	FASPM, FUNSAU, SUSIPE
Capacitação e Treinamento dos Servidores do SIEDS	Servidor Capacitado	Un	CPC, DETRAN, PMPA, SUSIPE
Formação de Agentes do Sistema de Segurança Pública	Agente Formado	Un	DETRAN, PMPA

Objetivo: Gerenciar situações de risco coletivo e desastres



Região de Integração: Baixo Amazonas

Órgão Responsável: CBM

METAS PARA O PERÍODO 2016-2019

Descrição
Ampliar o quartel do 4º GBM.

AÇÕES PARA O PERÍODO 2016-2019

Descrição	Produto	Unidade de Medida	Órgão Executor
Adequação de Unidades do CBM	Unidade Adequada	Un	CBM, FISP
Atendimento às Populações em Situação de Risco, de Emergência e/ou Calamidade Pública	Pessoa Atendida	Un	CBM, Enc. CBM
Combate a Incêndios, Busca e Salvamento e Atendimento Pré-hospitalar	Ocorrência Atendida	Un	CBM
Prevenção de Sinistros	Vistoria Realizada	Un	CBM

Objetivo: Realizar a custódia penal

Órgão Responsável: SUSIPE

METAS PARA O PERÍODO 2016-2019

Descrição
Adequar as condições físicas das unidades prisionais. Implantar 2 unidades prisionais com total de 392 novas vagas. Implantar o sistema de monitoramento eletrônico, com aquisição de 1.000 unidades de tornozeleiras.

AÇÕES PARA O PERÍODO 2016-2019

Descrição	Produto	Unidade de Medida	Órgão Executor
Construção de Unidades Prisionais	Unidade Construída	Un	SUSIPE
Gerenciamento do Serviço Penitenciário	Custodiado Atendido	Un	SUSIPE
Modernização da Tecnologia das Unidades Prisionais	Unidade Modernizada	Un	SUSIPE
Reforma de Unidades Prisionais	Unidade Reformada	Un	SUSIPE



Região de Integração: Baixo Amazonas

PROGRAMA Trabalho, Emprego e Renda

Valor para a Região: R\$6.095.111

Diretriz(es) de Governo: Promover a Inclusão Social

INDICADOR DE PROCESSO

Denominação	Unidade	Referência			Índice Esperado			
		Índice	Ano	Fonte	2016	2017	2018	2019
Incremento do emprego formal de jovens (18 a 29 anos)	Percentual	1,5	2013	MTE / RAIS	2,0	2,5	3,0	3,5
Taxa de aproveitamento de pessoa com deficiência encaminhados ao mercado de trabalho	Percentual	0	2014	PORTAL MAIS EMPREGO	15	17	19	21
Taxa de aproveitamento dos trabalhadores encaminhados ao mercado de trabalho	Percentual	7,26	2014	PORTAL MAIS EMPREGO	12	17	22	27

Objetivo: Fomentar a economia solidária e o empreendedorismo

Órgão Responsável: SEASTER

METAS PARA O PERÍODO 2016-2019

Descrição
Realizar 4 Feiras Regionais de Artesanato: Santarém (2016), Juruti (2017), Santarém (2018) e Oriximiná (2019).
Realizar 4 Feiras Regionais de Economia Solidária e Empreendedorismo: Santarém (2016), Juruti (2017), Santarém (2018) e Oriximiná (2019).

AÇÕES PARA O PERÍODO 2016-2019

Descrição	Produto	Unidade de Medida	Órgão Executor
Apoio a Abertura e Fortalecimento de Mercados	Empreendimento Atendido	Un	SEASTER
Apoio a Unidades Produtivas	Unidade Produtiva Apoiada	Un	SEASTER
Assessoramento Técnico e Monitoramento de Empreendimentos	Empreendedor Atendido	Un	SEASTER
Financiamento a Micros e Pequenos Empreendimentos	Microcrédito Concedido	Un	FDE
Provimento de Garantia de Crédito às Operações de Financiamento - Fundo de Aval	Crédito Avalizado	Un	Enc. SEPLAN



Região de Integração: Baixo Amazonas

Objetivo: Promover a inserção e a reinserção de trabalhadores no mundo do trabalho

Órgão Responsável: SEASTER

METAS PARA O PERÍODO 2016-2019

Descrição
Qualificar 100 pessoas em situação de privação de liberdade para o mercado de trabalho.
Qualificar 160 pessoas das famílias de jovens da socioeducação para o mercado de trabalho.
Qualificar 200 Pessoas com Deficiência (PCDs) para o mercado de trabalho.
Qualificar 300 trabalhadores de comunidades tradicionais.

AÇÕES PARA O PERÍODO 2016-2019

Descrição	Produto	Unidade de Medida	Órgão Executor
Apoio às Instituições de Controle Social da Política de Trabalho, Emprego e Renda	Instituição Apoiada	Un	SEASTER
Implementação da Casa do Trabalhador	Trabalhador Atendido	Un	SEASTER
Inclusão da Pessoa com Deficiência no Mundo do Trabalho	Pessoa com Deficiência Colocada	Un	SEASTER
Intermediação de Mão-de-obra	Trabalhador Colocado	Un	SEASTER
Operacionalização do Seguro Desemprego	Trabalhador Beneficiado	Un	SEASTER
Qualificação Social e Profissional	Pessoa Qualificada	Un	SEASTER



Região de Integração: Baixo Amazonas

PROGRAMA Turismo

Valor para a Região: R\$61.277.160

Diretriz(es) de Governo: Promover a Produção Sustentável

INDICADOR DE PROCESSO

Denominação	Unidade	Referência			Índice Esperado			
		Índice	Ano	Fonte	2016	2017	2018	2019
Número de turistas	Unidade	136.000	Dez/2014	SETUR	149.000	173.000	201.000	234.000

Objetivo: Desenvolver destinos turísticos

Órgão Responsável: SETUR

METAS PARA O PERÍODO 2016-2019

Descrição
Estruturar a Rota Turística Santarém – Belterra Construir o Centro de Convenções de Santarém Estruturar Projeto da Escola de Gastronomia da Amazônia Desenvolver modelo de hotel sustentável - Hotel Ciência Qualificar 106 prestadores de serviços turísticos

AÇÕES PARA O PERÍODO 2016-2019

Descrição	Produto	Unidade de Medida	Órgão Executor
Apoio a Gestão Municipal do Turismo	Município Atendido	Un	SETUR
Construção do Centro de Convenções de Santarém	Centro de Convenção Construído	Un	SETUR
Implantação de Infraestrutura Turística	Infraestrutura Implantada	Un	SETUR
Implantação de Projetos Turísticos - PRODETUR-PA	Projeto Turístico Implantado	Un	SETUR
Qualificação em Serviços Turísticos	Serviço Turístico Qualificado	Un	SETUR
Realização de Estudos, Pesquisas e Informações em Turismo	Pesquisa Realizada	Un	SETUR



Região de Integração: Baixo Amazonas

Objetivo: Consolidar o estado do Pará no mercado turístico nacional e internacional

Órgão Responsável: SETUR

METAS PARA O PERÍODO 2016-2019

Descrição
Realizar ordenamento turístico da praia de Alter do Chão em Santarém
Implantar a Incubadora de Eventos na Região
Estruturar 8 produtos turísticos
Promover a gestão compartilhada do turismo

AÇÕES PARA O PERÍODO 2016-2019

Descrição	Produto	Unidade de Medida	Órgão Executor
Apoio à Estruturação de Produtos para o Turismo	Produto Turístico Apoiado	Un	SETUR
Articulação Institucional para o Desenvolvimento do Turismo	Instituição Atendida	Un	SETUR
Divulgação dos destinos turísticos	Destino turístico divulgado	Un	SETUR
Promoção e Divulgação de Produtos Turísticos	Produto Turístico Promovido	Un	SETUR



Região: Baixo Amazonas

Programa: Manutenção da Gestão

Diretriz(es) de Governo: Fortalecer a Gestão e Governança com Transparência

(R\$ 1,00)

Objetivo / Ação		Total
Objetivo	Viabilizar a gestão administrativa do estado	833.015.660,00
	Abastecimento de Unidades Móveis do Estado	20.040.228,00
	Concessão de Auxílio Alimentação	110.566.415,00
	Concessão de Auxílio Fardamento	4.685.356,00
	Concessão de Auxílio Transporte	4.497.213,00
	Operacionalização das Ações Administrativas	29.838.465,00
	Operacionalização das Ações de Recursos Humanos	663.387.983,00
TOTAL:		833.015.660,00

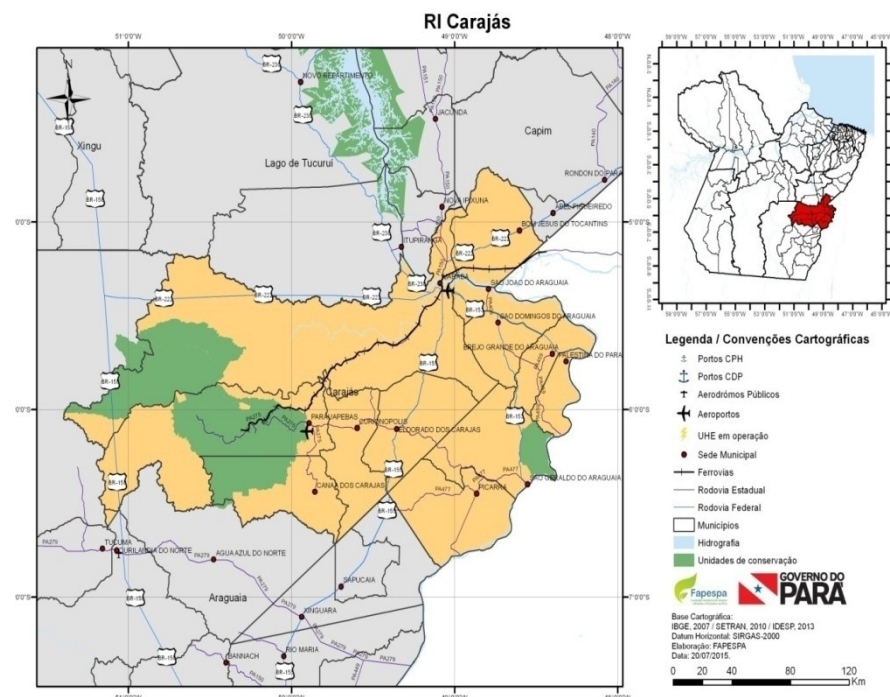


REGIÃO DE INTEGRAÇÃO:
CARAJÁS

PLANO PLURIANUAL 2016-2019



REGIÃO DE INTEGRAÇÃO CARAJÁS



A Região de Integração (RI) Carajás é formada por 12 municípios (*Bom Jesus do Tocantins, Brejo Grande do Araguaia, Canaã dos Carajás, Curionópolis, Eldorado dos Carajás, Marabá, Palestina do Pará, Parauapebas, Piçarra, São Domingos do Araguaia, São Geraldo do Araguaia e São João do Araguaia*). A região é fortemente polarizada pelas cidades de Marabá e Parauapebas, ambas afetadas pelos processos migratórios decorrentes da extração de recursos naturais e da indução de acesso a terra. Nos anos de 1970 e 1980 a principal atividade econômica na

região foi a extração da castanha-do-pará, em uma área de produção que ficou historicamente conhecida como “Polígono dos Castanhais”.

A área foi fortemente impactada pelo avanço da atividade madeireira e da pecuária, introduzidas a partir da abertura das rodovias que cortaram a região, entre elas a Transamazônica, a PA-150 e a PA-275. O Município de São João do Araguaia, cuja origem está ligada a um forte instalado na região em 1797, é o mais antigo. Marabá surgiu de um povoado cuja origem data do final do século XIX (1892), a partir da chegada de migrantes oriundos do norte de Goiás. Parauapebas é o município mais recente, resultante do desmembramento do município de Marabá em 1988, em função do processo de desenvolvimento que ali se impôs.

Localizada na Região Sudeste do Pará, e entrecortada pela rodovia PA-150, a RI Carajás detém uma área territorial de aproximadamente 45 mil quilômetros quadrados, o que representa 3,6% da área total do Pará.

A população da RI em 2014, foi estimada em pouco mais de 629 mil habitantes, correspondendo a 7,7% do total do Estado. Marabá é o município de maior contingente populacional representando 41% da RI, seguido de Parauapebas (29%) e Eldorado dos Carajás (5,17%). A taxa de crescimento populacional média da RI, de 2010 a 2014, foi de 10,57%, acima da média estadual (6,91%) para o mesmo período.

A dinâmica econômica da região ocorrida nas últimas décadas produziu um ritmo de desenvolvimento com destaque para a extração madeireira, pecuária e extração mineral.

I – DINÂMICA ECONÔMICA

➤ ECONOMIA

O Produto Interno Bruto (PIB) da RI Carajás em 2012, contribuiu com R\$ 25,394 bilhões para a economia paraense, o que correspondeu a 27,90% do PIB estadual. Entre os setores econômicos que constituem o PIB da RI o de maior valor adicionado é a Indústria, com 57,14% do PIB da Indústria do Pará, que incorpora as atividades de mineração extrativa, metalúrgica, frigoríficos, laticínios e construção civil. A extração de minério de ferro em Parauapebas é o principal expoente da geração do PIB na região, contribuindo para a pauta exportadora do Estado. Essa *commodity* respondeu por 81% do valor das exportações da RI em 2014, colocando a região como a de maior participação nas exportações paraenses, 58%.

Tabela 1 – Síntese de Indicadores Econômicos do Brasil, Pará e Região de Integração Carajás.

Indicadores Econômicos	Brasil	Pará	Carajás
Produto Interno Bruto (2012)			
PIB (Mil R\$)	4.392.094.000	91.009.014	25.394.101
VA Agropecuária (Mil R\$)	198.137.000	5.899.395	554.773
% VA Agropecuário	4,50%	6,50%	2,20%
VA Indústria (Mil R\$)	969.234.000	30.698.374	17.543.710
% VA Indústria	22,10%	33,70%	69,10%
VA Serviços (Mil R\$)	2.557.699.000	45.126.475	5.992.271

Indicadores Econômicos	Brasil	Pará	Carajás
% VA Serviços	58,20%	49,60%	23,60%
Impostos (Mil R\$)	667.025.000	9.284.769	1.303.342
% Impostos	15,2%	10,20%	5,10%
Balança Comercial (2014)			
Exportação - US\$ Milhões (FOB)	225.100,88	15.852,09	9.209,12
Importação - US\$ Milhões (FOB)	229.137,07	1.111,20	370,57
Saldo - US\$ Milhões (FOB)	-4.036,19	14.740,89	8.838,56

Fonte: IBGE/FAPESPA/MDIC.

Elaboração: FAPESPA, 2015.

Outro destaque é o setor de Serviços, que apresentou PIB de 13% do total paraense, incorporando tanto as atividades da administração pública, incluídas as esferas municipal, estadual e federal, quanto educação, saúde, serviços de segurança, entre outros. A agropecuária registrou um PIB de R\$ 554,773 milhões (9,40%), tendo na atividade pecuária bovina e produção de leite bovino os principais responsáveis pela composição do PIB no setor. Ressalta-se que alguns dos produtos agropecuários são insumos para a indústria, como é o caso da pecuária de corte com a atividade frigorífica, em que a RI é grande exportadora de produtos derivados da carne. Agrega-se ao PIB da região, a participação dos impostos (5,13%).

No rol de municípios que mais colaboraram para geração do PIB da RI Carajás em 2012, sobressaem-se: Parauapebas (65%), Marabá (17%) e Canaã dos Carajás (12%). O setor de Serviços apresentou-se acima de 50% em 8 dos 12 municípios da região. O desempenho do setor de

Serviços na economia regional é produto das dinâmicas dos setores industrial e agropecuário, os quais são fundamentais para a expansão do setor terciário na RI devido à geração de demanda por serviços que esses setores proporcionam. Em relação ao comércio exterior, Parauapebas, Marabá e Canaã dos Carajás, nesta ordem, destacaram-se como os principais exportadores da RI Carajás em 2014, tendo suas pautas compostas basicamente por minérios de ferro e cobre, além de ferro fundido, manganês e carne bovina.

Outro setor relevante na RI é o Turismo. De acordo com o Plano Estratégico de Turismo do Estado do Pará (*Ver-O-Pará*), no Polo Araguaia/Tocantins, dois municípios serão priorizados, Marabá e Parauapebas. De acordo com o plano, os segmentos turísticos, considerados estratégicos para a região, a serem desenvolvidos são negócio, cultura e pesca esportiva. Como forma de alavancar o turismo na região, o Município de Marabá foi contemplado com a construção do Centro de Convenções, estrutura importante para o ambiente de negócios, uma vez que na RI estão sediadas grandes empresas com vários empreendimentos.

➤ **INFRAESTRUTURA E LOGÍSTICA**

Para a acessibilidade da população e escoamento da produção, a RI Carajás dispõe de uma rede de rodovias federais, como a BR-153, BR-222, BR-230 e BR-155, e estaduais, PA-150, PA-275, PA-477 e PA-160. Essas rodovias são estratégicas à interligação da RI com as demais regiões do estado e com outros estados da federação, como a BR-153, que ligam

Pará/Marabá aos estados do Tocantins, Goiás, Minas Gerais, São Paulo, Paraná, Santa Catarina e Rio Grande do Sul. A BR-222, que inicia em Marabá e estende-se até Fortaleza, configura-se em importante eixo de ligação do sudeste paraense com os estados do Maranhão, Piauí e Ceará, além de permitir a integração da RI Carajás com a RI Rio Capim (trecho Marabá-Rondon do Pará). A rodovia também interliga eixos troncais estratégicos para a acessibilidade viária do estado, como a BR-010 e PA-150. Quanto à BR-155, federalizada recentemente, receberá obras de adequação através de investimentos do PAC II, sendo vista como alternativa para escoação da produção de grãos da RI Carajás e, também, do centro-oeste do país.

Dentre as rodovias estaduais, destaca-se a PA-150 integrando a RI Carajás à RI Metropolitana e, a partir de sua conexão com a BR-155, representa importante eixo de ligação norte-sul no Pará.

Ainda sobre a infraestrutura disponível na região, ressalta-se a importância dos aeroportos públicos existentes em Marabá, com capacidade/ano para 1,5 milhões de passageiros, e Parauapebas, de menor porte, com capacidade/ano para 0,3 milhão de passageiros, que possibilitam a integração do sul e sudeste paraense com as principais capitais do país.

No que diz respeito aos investimentos privados previstos para o período de 2015 a 2020, segundo informações da REDES/FIEPA, estão previstos para a RI projetos como o da Vale-S11D, com investimentos

previstos em R\$ 16 bilhões, e o da unidade Correias Mercúrio, de R\$ 100 milhões, para produção de correias de aço em Marabá.

➤ EMPREGO

Como importante variável de progresso da sociedade, o emprego formal consolida o vínculo na relação entre empregadores e empregados. De acordo com dados do MTE/RAIS, a RI Carajás registrou em 2013, 126.201 empregos formais, o que corresponde a 11,21% dos empregos formais gerados no Pará, com maior participação da Administração Pública (23,11%) do total gerado na RI, seguido pelo Comércio (19,81%) e Serviços (18,76%). Dentre os municípios com maiores contingentes de trabalhadores formais empregados estão: Marabá (40%), Parauapebas (39%) e Canaã dos Carajás (10%).

Tabela 2 – Síntese de Indicadores de Mercado de Trabalho do Brasil, Pará e Região de Integração Carajás.

Indicadores de Mercado de Trabalho	Brasil	Pará	Carajás
Nível de Ocupação (2010)			
Pessoas Ocupadas	86.353.839	2.901.864	224.041
Taxa de Desocupação (%)	7,65	9,15	9,53
Ocupações Formais (%)	50,67	31,68	40,81
Empregos Formais (2013)			
Total	489.418.433	1.125.536	126.201
Extrativa Mineral	261.383	19.236	12.119
Indústria de Transformação	8.292.739	89.095	9.831
Serviços Industriais de Utilidade Pública	444.674	8.149	346
Construção Civil	2.892.557	104.213	22.180
Comércio	9.511.094	212.730	25.004
Serviços	16.726.013	266.665	23.682

Indicadores de Mercado de Trabalho	Brasil	Pará	Carajás
Adm. Pública	9.340.409	373.570	29.175
Agropecuária Extração Vegetal Caca e Pesca	1.479.564	51.878	3.864

Fonte: PNUD/FJP/IPEA/Atlas 2013/ TEM.

Elaboração: FAPESPA, 2015.

No que tange às ocupações em 2010, na RI Carajás, o número de pessoas ocupadas era de 224.041 pessoas, correspondente a 7,72% do total do estado, segundo o IBGE. Os municípios com maior percentual de pessoas ocupadas eram Marabá, com 41,61% em relação ao total de ocupados da RI, Parauapebas (28,47%) e Eldorado dos Carajás (5,24%). A taxa de desocupação da RI foi de 9,53%, destaque para a menor taxa observada no Município de Brejo Grande do Araguaia (4,09%), seguido por São João do Araguaia (4,72%) e Eldorado dos Carajás (5,53%). Por outro lado, entre os municípios com maiores taxas de desocupação estão Piçarra (12,9%), Curionópolis (11,5%) e Parauapebas (10,85%) e Canaã dos Carajás (10,85%).

II – DINÂMICA SOCIAL

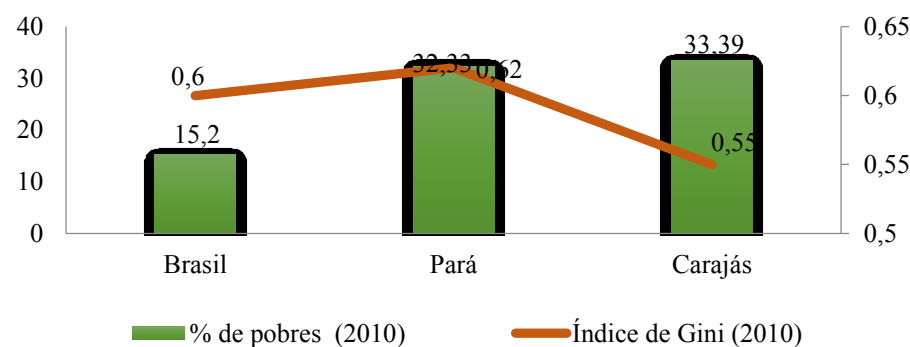
➤ DESIGUALDADE DE RENDA

Um indicador utilizado na mensuração da desigualdade de renda é o Índice de Gini¹, o qual para a RI Carajás em 2010, era de 0,55, abaixo do registrado para o estado (0,62). O menor índice constatado ocorreu nos

¹Varia de 0 a 1, quanto mais próximo de zero mais equitativamente a renda é distribuída e, na situação oposta, quanto mais próximo de um, menos distribuída é a renda.

municípios de Piçarra e Bom Jesus do Tocantins, ambos com 0,52, e o maior em São Domingos do Araguaia (0,59).

Gráfico 1 – Indicadores de Pobreza e Desigualdade de Renda do Brasil, Pará e Região de Integração Carajás.



Fonte: PNUD/FJP/IPEA/Atlas 2013.
Elaboração: FAPESPA, 2015.

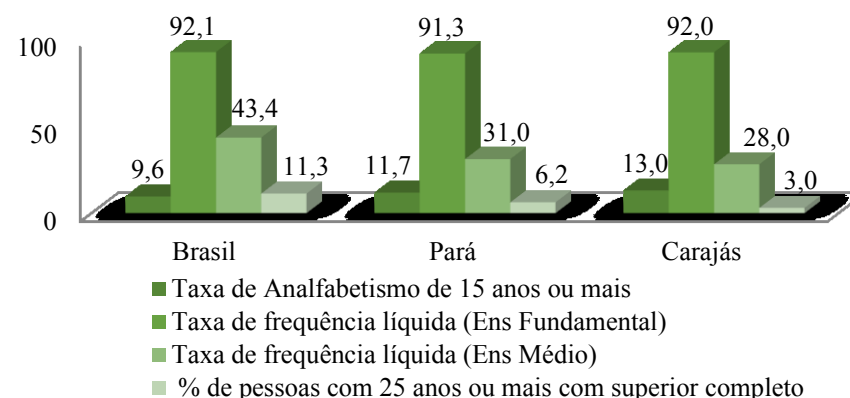
O grande desnível de renda, associado a outros fatores, refletiu na quantidade de pobres, de modo que a RI apresentou 33,39% de pessoas pobres em 2010, acima do percentual de pobres registrado no Pará (32,33%). Entre os municípios da RI, São João do Araguaia obteve o maior registro de pobres, 48,84%, enquanto Parauapebas o menor, 13,17%.

➤ EDUCAÇÃO

Observando a taxa de analfabetismo entre pessoas com 15 anos ou mais em 2010, o indicador na RI foi de 13,0%, acima do apresentado pelo estado no mesmo período, 11,74%. Os municípios de Palestina do Pará e São João do Araguaia, com 23,52% e 24,76%, respectivamente,

apresentaram as maiores taxas de analfabetismo, enquanto as menores registradas foram em Parauapebas, com 8,11%, e Canaã dos Carajás, com 9,93%. A maioria dos municípios desta RI alcançou, individualmente, taxas de analfabetismo acima da regional (13%), estadual (11,7%) e nacional (9,6%).

Gráfico 2 – Síntese de Indicadores Educacionais do Brasil, Pará e Região de Integração Carajás.



Fonte: PNUD/FJP/IPEA/Atlas 2013.
Elaboração: FAPESPA, 2015.

A taxa de frequência escolar é outro indicador que subsidia a análise do fator educacional. Em 2010 a RI Carajás, para o ensino fundamental, apresentou taxa de 92%, acima da média estadual (91,33%), enquanto para o ensino médio, obteve 28,0%, abaixo da média paraense (43,38%). Todos os municípios da RI registraram taxa de frequência escolar para o ensino fundamental em torno de 90%, e para o ensino médio, todos os indicadores se mostraram abaixo de 50%, destacando-se dentre os

menores os observados nos municípios de São João do Araguaia (16,27%) e Eldorado do Carajás (16,78%).

No que diz respeito ao percentual de pessoas com 25 anos (ou mais) com ensino superior completo, tanto o Pará (6,21%) quanto a RI Carajás (3%) tiveram percentual abaixo do nacional (11,27%). No caso dos municípios da RI Carajás, Parauapebas e Marabá apresentaram as maiores taxas, com 5,73% e 5,4%, respectivamente. Por outro lado, Palestina do Pará (1,85%) e Eldorado do Carajás (2,17%) registraram os menores índices.

➤ SAÚDE

A saúde pública está diretamente associada ao bem estar da sociedade e para a análise do tema, a taxa de mortalidade infantil se apresenta como um dos indicadores mais relevantes. Nesse sentido, a mortalidade infantil (por mil nascidos vivos) na RI Carajás em 2013, foi de 15,1 mortes, inferior a do Pará (16,5). Em municípios como Eldorado do Carajás e Marabá, o indicador atingiu 17,9 e 16,7 mortes a cada mil nascidos vivos, respectivamente, sendo esses os maiores valores observados entre os municípios da RI Carajás, ultrapassando até mesmo a média estadual. Os menores índices foram registrados em São Domingos do Araguaia (2,7) e em Bom Jesus do Tocantins (4,3), números consideravelmente pequenos se comparados às médias regional (15,1), estadual (16,5) e nacional (13,39).

Tabela 3 – Síntese de Indicadores de Saúde do Brasil, Pará e Região de Integração Carajás.

Indicadores de Saúde 2013	Brasil	Pará	Carajás
Mortalidade Infantil (por mil nascidos vivos) 2013	13,39	16,5	15,1
Proporção de cobertura dos ACS 2014	66,35	79,35	95,4
Proporção de cobertura das ESF 2014	62,87	47,23	81,7

Fonte: IBGE/DATASUS.

Elaboração: FAPESPA, 2015.

Outras duas variáveis importantes para avaliar os resultados na saúde pública, são a taxa de cobertura dos Agentes Comunitários da Saúde (ACS) e de Estratégia de Saúde da Família (ESF), consideradas imprescindíveis para prevenção e promoção da saúde. Em 2014 na RI Carajás, a proporção de cobertura de ACS foi de 95,4%, considerada alta em relação às taxas registradas no estado (82,2%) e no país (66,35%). A maioria dos municípios da RI chegou a 100% de cobertura de ACS, sendo exceções Marabá (72%) e Parauapebas (73,3%).

No que diz respeito à proporção de cobertura da ESF, na RI Carajás, o percentual foi de 81,7, também considerado alto quando comparado ao do estado, 48,9%, e do Brasil, 62,87%. A maioria dos municípios da RI Carajás esteve próximo ou atingiu 100% de cobertura de ESF. Os que apresentaram taxas mais baixas foram Marabá (8,5%) e Parauapebas (35,3%), municípios que embora tenham maior número populacional e extensão territorial, são também os de maior taxa de urbanização, comércio e serviços, além de estarem entre os maiores PIB do

estado, o que pressupõe a existência de outras estruturas de atenção à saúde e alternativas de acesso à saúde.

➤ HABITAÇÃO E SANEAMENTO

Analisando os indicadores relacionados a habitação e saneamento, destacam-se cinco variáveis: déficit habitacional, abastecimento de água (rede geral), domicílios com água encanada, esgotamento sanitário (rede geral ou fossa séptica) e coleta de lixo.

Tabela 4 – Déficit Habitacional da Região de Integração Carajás

Indicadores Habitacionais	Pará		Carajás	
	Absoluto	Relativo (%)	Absoluto	Relativo (%)
Déficit Habitacional				
Total	423.437	22,78	32.730	21,6
Componentes do Déficit Habitacional				
Domicílios Precários	198.089	46,1	12.328	37,1
Cohabitação Familiar	168.684	39,2	11.334	34,1
Excedente de Aluguel	35.841	8,3	5.382	16,2
Adensamento Aluguel	27.477	6,4	4.199	12,6
Situação dos Domicílios				
Urbano	261.062	19,76	24.868	21,7
Rural	162.375	30,19	7.862	21,5
Faixa de Renda Domiciliar				
Até 3 SM	320.237	24,2	25.725	25,1
Mais de 3 até 5 SM	52.541	20,5	3.688	15,6
Mais de 5 a 10 SM	37.777	20,7	2.491	14,5
Mais de 10 SM	12.882	12,6	825	9,6

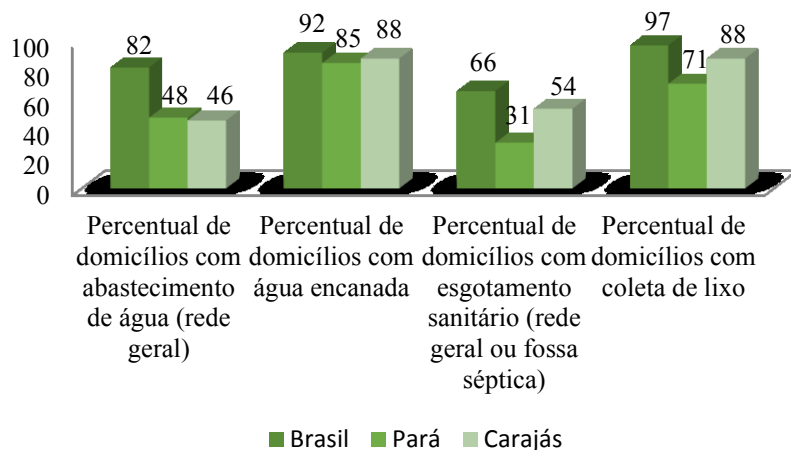
Fonte: IBGE/CENSO-2010.

Elaboração: FAPESPA, 2015.

O déficit habitacional na RI Carajás em 2010, era de aproximadamente 33 mil domicílios, 21,6% do total de domicílios da região, correspondente a cerca de 7,72% do déficit total do estado. Dentre os componentes do déficit habitacional, o item “Domicílios Precários” correspondia a 37,1% do déficit absoluto da RI, enquanto o “Adensamento de Aluguel” registrou a menor participação com 12,6%. Quanto à situação dos domicílios que compõem o déficit habitacional, aproximadamente 26 mil eram urbanos e 8 mil rurais. A maioria dos domicílios em situação de déficit habitacional (78,59%) possuía renda familiar de até 3 salários mínimos.

No ano de 2010, no que se refere ao percentual de domicílios com abastecimento de água (rede geral), o Pará apresentou 48% de cobertura, enquanto que a RI Carajás atingiu 46%, ambos inferiores ao do Brasil, 82%. Municípios como Parauapebas e Palestina do Pará obtiveram as maiores coberturas, 73% e 72%, respectivamente. Por outro lado, Piçarra e Eldorado dos Carajás cobriram apenas 6% e 24% dos domicílios, nessa ordem, configurando os municípios de menor cobertura da RI.

Gráfico 3 – Síntese de Indicadores Saneamento (%) do Brasil, Pará e Região de Integração Carajás.



Fonte: PNUD/FJP/IPEA/Atlas 2013.
Elaboração: FAPESPA, 2015.

O Pará atingiu a cobertura de 85% dos domicílios com água encanada, e, em especial na RI Carajás, atendeu 88% dos domicílios. Canaã dos Carajás (95%), Parauapebas (94%) e São Domingos do Araguaia (94%) despontaram com os maiores percentuais, e com menores coberturas Curionópolis (70%) e São João do Araguaia (80%). Nota-se que a maioria dos municípios da região atingiu percentual acima de 80%.

Em 2010, o percentual de domicílios com esgotamento sanitário (rede geral ou fossa séptica) na RI Carajás chegou a 54%, acima do registrado no estado, 31%. Parauapebas e Canaã dos Carajás apresentaram

os percentuais mais altos, 96% e 84%, respectivamente, sendo que entre os de menor cobertura, destacaram-se São João do Araguaia (11%) e Eldorado dos Carajás (32%). Observa-se que metade dos municípios registrou percentual abaixo de 50%.

O percentual de domicílios com coleta de lixo na RI Carajás (88%) foi maior que o do estado (71%). Entre os municípios com as melhores coberturas destacaram-se Canaã dos Carajás (95%), Parauapebas e São Domingos do Araguaia (ambos com 94%), ao passo que Curionópolis (70%) e São João do Araguaia (80%) apresentaram as menores coberturas. Metade dos municípios desta RI superou os 90% de domicílios com coleta de lixo.

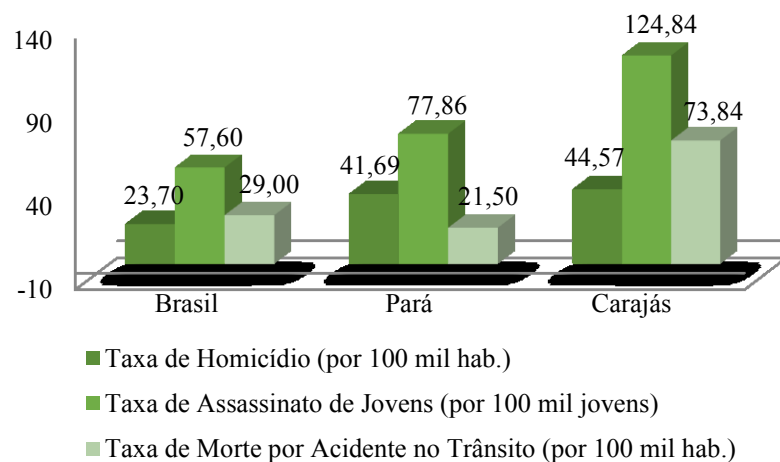
➤ SEGURANÇA

A segurança pública pode ser mensurada mediante os índices de homicídios e morte por acidente, que refletem o patamar de violência. Para esta análise, serão consideradas as variáveis: taxa de homicídio (por 100 mil habitantes), taxa de assassinato de jovens (por 100 mil jovens) e taxa de morte por acidente de trânsito (por 100 mil habitantes).

Na RICarajás a taxa de homicídios (por cem mil habitantes) alcançou 44,57 homicídios, enquanto no Pará atingiu 41,69. Observa-se que nesta RI as taxas de homicídio da metade de seus municípios estão acima da média da própria região e da registrada no Pará. Marabá e Parauapebas apresentaram as maiores taxas, 94,42 e 78,75, respectivamente, valores expressivamente superiores às taxas regional

(44,57), estadual (41,69) e nacional (23,70). Por outro lado, Piçarra e Brejo Grande do Araguaia (ambos com 27,42 homicídios) figuram com as menores taxas de homicídios.

Gráfico 4 – Síntese de Indicadores de Segurança do Brasil, Pará e Região de Integração Carajás, 2012



Fonte: MAPA DA VIOLÊNCIA 2012/MS/IBGE.
Elaboração: FAPESPA, 2015.

A RI Carajás apresentou em 2012, alto índice de assassinato de jovens, com taxa média de 124,84 homicídios (por 100 mil jovens), muito superior a observada no estado, de 77,86 homicídios (por 100 mil jovens), no mesmo ano. Na metade dos municípios da região a proporção de jovens assassinados foi acima da média estadual, destacando-se os municípios de Curionópolis (177,90 homicídios), Marabá (158,83 homicídios) e São João do Araguaia (136,31 homicídios) com as maiores taxas, e com as

menores os municípios de Brejo Grande do Araguaia (0,00) e Piçarra (28,74).

Da mesma forma, em relação à taxa de mortes por acidente no trânsito em 2012, a RI Carajás, com 73,84 mortes (por cem mil habitantes), superou a média do Pará, 21,50 mortes (por cem mil habitantes). As maiores taxas foram observadas nos municípios de Curionópolis (110,45 mortes) e Brejo Grande do Araguaia (68,54 mortes), enquanto que São João do Araguaia (15,05) e São Domingos do Araguaia (16,95) registraram os menores resultados relativos de mortes por acidente de trânsito.

➤ VULNERABILIDADE

O fator da vulnerabilidade social foi analisado mediante dados de 2013, referentes a extrema pobreza, gravidez precoce, vulnerabilidade familiar e trabalho infantil. Com relação à extrema pobreza, a RI Carajás obteve indicador de 15,8%, próximo da média do estado (15,9%), mas ambos, ainda, acima da média nacional, 6,6%. Municípios como São João do Araguaia e Palestina do Pará alcançaram maiores percentuais, 26,2 e 21,5, respectivamente, em contraposição a Parauapebas (4,4) e Canaã dos Carajás (8,2), que registraram os menores resultados, abaixo das médias da RI e do estado.

Tabela 5 – Síntese de Indicadores de Vulnerabilidades (%) do Brasil, Pará e Região de Integração Carajás

Indicadores de Vulnerabilidade	Brasil	Pará	Carajás
Extrema Pobreza 2010	6,6	15,9	15,8
Gravidez Precoce 2013	19,3	27,3	26,2
Vulnerabilidade Familiar 2010	17,2	23,9	27,0
Trabalho Infantil 2010	7,5	10,6	10,6

Fonte: PNUD/FJP/IPEA/Atlas 2013.
Elaboração: FAPESPA, 2015.

Com relação à gravidez precoce (considerando os nascidos vivos de mães de até 19 anos), o indicador observado para a RI foi de 26,2%, próximo do registrado no estado, 27,3%. Palestina do Pará (36,9%) e Piçarra (35,2%) foram os municípios com os maiores percentuais e Parauapebas (24,0%) e São João do Araguaia (24,1%) apresentaram os menores índices. A maioria dos municípios desta RI alcançou porcentagens de gravidez precoce maior que a do Pará.

Relativamente à vulnerabilidade familiar, esse indicador faz referência às mães chefes de família sem ensino fundamental completo e com filhos menores de 15 anos. A RI Carajás (27,0%) apresentou-se com índice um pouco acima da média estadual (23,9%). No contexto da região, os municípios de São João do Araguaia e Eldorado dos Carajás apareceram com os maiores percentuais, 34,6% e 34,1%, respectivamente, ao passo que Parauapebas (19,3%) e Palestina do Pará (22,6%) apresentaram

as menores taxas. Nesta RI, a maioria dos municípios apresentou percentuais de vulnerabilidade familiar acima da média do Pará.

O trabalho infantil se mostra como importante indicador de vulnerabilidade, considerando-se o percentual de crianças de 10 a 14 anos que se encontravam ocupadas na semana de referência da pesquisa. Quanto a esse indicador, a RI Carajás obteve o mesmo percentual registrado para o estado (10,6%). Dentre os municípios, São João do Araguaia (16,9%) e Eldorado do Carajás (15,4%) tiveram os maiores percentuais, enquanto Curionópolis, com 4,4%, e Parauapebas, com 6,4%, registraram os menores. Destaca-se que a RI Carajás demonstrou resultados positivos em relação a essa variável, dado que a maioria dos seus municípios alcançou registros inferiores à média estadual.

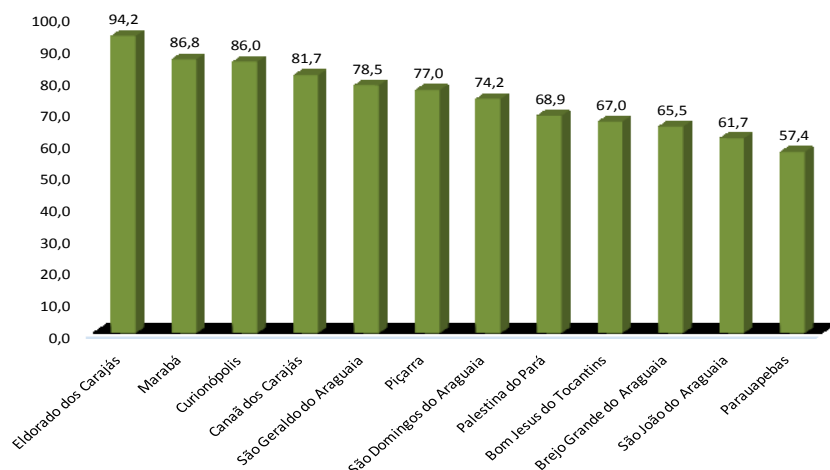
III – DINÂMICA AMBIENTAL

➤ AMBIENTAL

A RI Carajás possui parte do seu território recoberto por Unidades de Conservação e Terras Indígenas, que somam 11.597 km², e, ainda, por projetos de assentamento da reforma agrária, sob responsabilidade do INCRA. A região se localiza em uma área de grande pressão de desmatamento, concorrendo para uma área já desmatada de 27.525 km², equivalente a 61,54% do seu território e 10,8% do desmatamento do

estado. Nesse contexto, Marabá consta na lista de municípios prioritários² do Ministério do Meio Ambiente. Na estratégia de gestão ambiental adotada pelo governo estadual (Programa Municípios Verdes - PMV), esse município figura como “embargado” e os demais da RI como “consolidados”³.

Gráfico 5 - Participação da área cadastrada no CAR



Fonte: SEMA, 2015.
Elaboração: FAPESPA, 2015.

No que diz respeito ao ordenamento territorial e gestão ambiental, a região possui Zoneamento Ecológico-Econômico, o que possibilita o desenvolvimento econômico em bases sustentáveis. Além disso, 11 dos 12 municípios da RI aderiram ao PMV, um instrumento que contribui para maior integração de ações de combate ao desmatamento e fortalecimento da gestão ambiental. Outro importante instrumento é o CAR, estratégico para o controle, monitoramento e combate ao desmatamento, bem como para o planejamento ambiental e econômico dos imóveis rurais. Os municípios da região vem apresentando grande adesão ao CAR, sendo que quatro atingiram a meta de cadastros, com a inserção de mais de 80% de suas propriedades rurais no cadastro, e os demais já ultrapassaram 60% de propriedades cadastradas, exceto Parauapebas que cadastrou 57,38%.

²Os municípios que constam na lista sofrem sanções econômicas e financeiras, como embargo agropecuário, além de serem proibidos de comercializar seus produtos e de receber crédito de instituições oficiais.

³Municípios que possuem cobertura florestal original menor do que 70%.



Região de Integração: Carajás

QUADRO SÍNTESE DE PROGRAMAS

R\$ 1,00

Programas Temáticos	Valor 2016-2019
Agricultura Familiar	3.163.861,00
Agropecuária e Pesca	6.366.257,00
Cidadania e Direitos Humanos	9.465.475,00
Ciência, Tecnologia e Inovação	9.227.882,00
Cultura	978.547,00
Direitos Socioassistenciais	21.142.078,00
Educação Básica	461.669.959,00
Educação Profissional e Tecnológica	11.907.820,00
Educação Superior	12.616.632,00
Esporte e Lazer	4.651.446,00
Governança para Resultados	58.437.621,00
Habitação de Interesse Social	51.049.123,00
Indústria, Comércio e Serviços	86.462.068,00
Infraestrutura e Logística	141.001.203,00
Meio Ambiente e Ordenamento Territorial	14.624.360,00
Mobilidade e Desenvolvimento Urbano	8.996.035,00
Saneamento Básico	49.157.687,00
Saúde	376.003.893,00
Segurança Pública	135.923.277,00
Trabalho, Emprego e Renda	3.966.475,00
Turismo	3.462.642,00
TOTAL:	1.470.274.341,00

QUADRO SÍNTESE DE PROGRAMA

R\$ 1,00

Programa Gestão, Manutenção e Serviços ao Estado	Valor 2016-2019
Manutenção da Gestão	713.985.740,00
TOTAL:	713.985.740,00
TOTAL GERAL:	2.184.260.081,00



Região de Integração: Carajás

INDICADORES DE RESULTADO

Denominação	Fonte	Unidade de Medida	Índice de Referência	Ano de Apuração	Resultado Esperado para 2019
Acesso ao ensino médio (*)	PNAD/FAPESPA	Percentual	40,31	2013	41,95
Desmatamento recente	SEMAS	Km2	111,30	2014	55,65
Incremento do número de empregos formais	MTE/RAIS	Percentual	14	2013	4
Índice de produtividade econômica - R\$/ha	IBGE/LSPA	R\$	5.188,58	2013	5.837,71
Qualidade na Educação (Nota IDEB - anos iniciais 4ª/5º)	MEC/INEP	Índice	3,9	2013	4,7
Qualidade na Educação (Nota IDEB- anos finais 8ª/9º)	INEP	Índice	3,9	2013	4,7
Razão de exames citopatológicos do colo de útero em mulheres de 25 a 64 anos e a população da mesma faixa etária. Receita gerada pelo turismo	SIA – Sistema de Informação Ambulatorial SETUR	Exames/Mulheres na faixa	0,90	Dez/2014	0,40
		Milhões US\$	18,40	2014	42,48
Taxa de evasão no ensino superior	UEPA	Percentual	1,89	2014	1,54
Taxa de homicídio de jovens por 100 mil (15 a 24 anos)	SEGUP-SIAC	Unidade	57,0	2014	49,6
Taxa de homicídio por 100 mil habitantes	SEGUP-SIAC	Unidade	58,3	2014	47,6
Taxa de mortalidade infantil	SIM - Sistema de Informação de Mortalidade MS/SIM e SINASC	Percentual	15,43	Dez/2013	12,57
Taxa de mortalidade materna		Percentual	61,97	2015	50,47
Taxa de pobreza (*)	PNAD - IBGE	Percentual	25,40	2013	20,69
Taxa de regionalização das ações de cultura no Estado do Pará	SECULT	Percentual	16,67	2014	25,00
Taxa de regionalização das ações de esporte e lazer	SEEL	Percentual	41,67	2014	66,67
Taxa de roubos por 100 mil habitantes	SEGUP-SIAC	Unidade	1.249,7	2014	818,0
Taxa de violência contra a mulher por 100 mil habitantes	SEGUP-SIAC	Unidade	194,1	2014	122,5
Taxa de vítimas fatais em acidentes de trânsito por 10.000 veículos	DETRAN	Percentual	0,84	2014	0,64
Variação do deficit habitacional no Estado do Pará entre famílias com renda mensal de até 3 SM (*)	COHAB/PA	Percentual	-10	2010/2014	-10

(*) Base Geográfica: Estadual (Cálculo Consolidado para o Estado)



Região de Integração: Carajás

PROGRAMA Agricultura Familiar

Valor para a Região: R\$3.163.861

Diretriz(es) de Governo: Agregar Valor à Produção por meio do Conhecimento
Promover a Produção Sustentável

INDICADOR DE PROCESSO

Denominação	Unidade	Referência			Índice Esperado			
		Índice	Ano	Fonte	2016	2017	2018	2019
Incremento do produtor familiar atendido pela SEDAP	Percentual	ND	-	SEDAP	8	8	8	5
Número de famílias agrícolas assistidas	Unidade	2.227	2014	EMATER	5.150	5.450	5.600	5.700
Projeto de crédito rural contratado	Unidade	621	2014	EMATER	550	580	610	640

Objetivo: Aumentar a capacidade produtiva e de comercialização da Agricultura Familiar

Órgão Responsável: EMATER

METAS PARA O PERÍODO 2016-2019

Descrição
Elaborar 3.400 projetos de Crédito Rural
Assessorar a formalização de 48 organizações de agricultores familiares
Incluir 7 municípios no programa de produção familiar na merenda escolar (PNAE)

AÇÕES PARA O PERÍODO 2016-2019

Descrição	Produto	Unidade de Medida	Órgão Executor
Adequação Física e Reaparelhamento das Unidades de ATER	Unidade de ATER Adequada	Un	EMATER
Apoio a Áreas Indígenas, Quilombolas, Populações Tradicionais e de Reforma Agrária com Serviços de ATER	Família Assistida	Un	EMATER
Apoio à Produção e Comercialização da Agricultura Familiar	Produtor Familiar Atendido	Un	SEDAP
Apoio às Cadeias Produtivas de Origem Animal e Vegetal com serviços de ATER	Família Assistida	Un	EMATER
Apoio às Organizações para a Comercialização dos Produtos da Agricultura Familiar	Organização Assistida	Un	EMATER
Promoção do Desenvolvimento dos Territórios Rurais	Município Atendido	Un	SEDAP



Região de Integração: Carajás

PROGRAMA Agropecuária e Pesca

Valor para a Região: R\$6.366.257

Diretriz(es) de Governo: Agregar Valor à Produção por meio do Conhecimento
Promover a Produção Sustentável

INDICADOR DE PROCESSO

Denominação	Unidade	Referência			Índice Esperado			
		Índice	Ano	Fonte	2016	2017	2018	2019
Incremento de pescadores/aquicultores assistidos	Percentual	ND	-	SEDAP	5	5	5	5
Número de produtores agrícolas assistidos pela EMATER	Unidade	0	2014	EMATER	94	94	94	94

Objetivo: Dinamizar as cadeias produtivas do setor agropecuário

Órgão Responsável: SEDAP

METAS PARA O PERÍODO 2016-2019

Descrição
Implantar 4 unidades de referência em baixo carbono
Incentivar a bananicultura com a distribuição de 100.000 mudas produzidas in vitro
Manter a região como Área Livre de Febre Aftosa



Região de Integração: Carajás

AÇÕES PARA O PERÍODO 2016-2019

Descrição	Produto	Unidade de Medida	Órgão Executor
Apoio à Eventos Agropecuários	Evento Apoiado	Un	SEDAP
Apoio ao Desenvolvimento da Cadeia de Produtos Artesanais Agropecuários	Produtor Atendido	Un	ADEPARÁ
Apoio às Cadeias Produtivas de Origem Animal e Vegetal	Produtor Atendido	Un	EMATER, SEDAP
Classificação de Produtos de Origem Vegetal	Produto Classificado	T	ADEPARÁ
Combate, Controle e Erradicação de Doenças dos Animais e de Pragas de Vegetais	Propriedade Inspeccionada	Un	ADEPARÁ
Fiscalização e Inspeção Agropecuária	Inspeção Realizada	Un	ADEPARÁ
Implantação de Unidades de Referências em Tecnologias de Baixo Carbono	Unidade de Referência Implantada	Un	EMATER
Promoção da Educação Sanitária	Evento Realizado	Un	ADEPARÁ
Vacinação do Rebanho Pecuário	Rebanho Vacinado	Prc	ADEPARÁ

Objetivo: Dinamizar as cadeias produtivas do setor pesqueiro e aquícola

Órgão Responsável: SEDAP

METAS PARA O PERÍODO 2016-2019

Descrição
Ampliar em 150.000m² a área útil de produção de pescado pela piscicultura
Aumentar em 20% a produção pesqueira e aquícola

AÇÕES PARA O PERÍODO 2016-2019

Descrição	Produto	Unidade de Medida	Órgão Executor
Apoio a Eventos da Pesca e Aquicultura	Evento Apoiado	Un	SEDAP
Apoio à Infraestrutura da Pesca e Aquicultura	Empreendimento Apoiado	Un	SEDAP
Apoio a Pesquisa e Tecnologia da Pesca e Aquicultura	Projeto Apoiado	Un	SEDAP
Assistência Técnica e Extensão Pesqueira e Aquícola	Pescador/Aquicultor Assistido	Un	EMATER
Combate, Controle e Erradicação de Doenças dos Animais Aquáticos	Propriedade Inspeccionada	Un	ADEPARÁ
Fomento à Pesca e Aquicultura	Pescador/Aquicultor Apoiado	Un	SEDAP



Região de Integração: Carajás

PROGRAMA Cidadania e Direitos Humanos

Valor para a Região: R\$9.465.475

Diretriz(es) de Governo: Promover a Inclusão Social
Promover à Articulação Político Institucional e Desconcentração de Governo

INDICADOR DE PROCESSO

Denominação	Unidade	Referência			Índice Esperado			
		Índice	Ano	Fonte	2016	2017	2018	2019
Percentual de pessoas em situação de Tráfico e Trabalho Escravo identificado e atendido na rede	Percentual	22	2014	SEJUDH	60	70	80	90
Taxa de cobertura das ações de capacitação sobre drogas	Percentual	ND	ND	SEJUDH	50	-	-	-

Objetivo: Promover os direitos humanos

Órgão Responsável: SEJUDH

METAS PARA O PERÍODO 2016-2019

Descrição
Realizar 2 caravanas da cidadania e direitos humanos. Realizar ações itinerantes de cidadania ("Projeto Cidadão") em municípios da região. Realizar 8 eventos temáticos da juventude.

AÇÕES PARA O PERÍODO 2016-2019

Descrição	Produto	Unidade de Medida	Órgão Executor
Emissão de Identidade Civil	Documento Emitido	Un	Polícia Civil
Enfrentamento ao Tráfico de Pessoas e ao Trabalho Escravo	Ação Realizada	Un	SEJUDH
Estação Cidadania	Pessoa Atendida	Un	COHAB, DETRAN, SEAD
Fiscalização de Estabelecimentos para Garantia dos Direitos do Consumidor	Fiscalização Realizada	Un	IMETROPARÁ
Implantação das Agências Regionais do IMETROPARA	Agencia Implantada	Prc	IMETROPARÁ
Monitoramento da Rede de Atendimento à Mulher	Rede Monitorada	Prc	SEJUDH
Operacionalização do Fundo de Apoio ao Registro Civil de Nascimento	Ressarcimento Realizado	Un	SEASTER
Realização de Caravanas de Cidadania e Direitos Humanos	Atendimento Realizado	Un	SEJUDH



Região de Integração: Carajás

Objetivo: Promover a cultura de paz e não violência

Órgão Responsável: Fundação PROPAZ

METAS PARA O PERÍODO 2016-2019

Descrição
Implantar Espaço PROPAZ Juventude. Implantar Núcleo do PROPAZ Integrado.

AÇÕES PARA O PERÍODO 2016-2019

Descrição	Produto	Unidade de Medida	Órgão Executor
Atendimento Integrado de Crianças, Adolescentes e Mulheres em Situação de Violência - PROPAZ Integrado	Pessoa Atendida	Un	Fundação PROPAZ
Fortalecimento do Sistema de Garantia de Direitos de Crianças e Adolescentes (SGDCA) - PROPAZ Mover	Plano Implantado	Un	Fundação PROPAZ
Implantação de Espaços PROPAZ Integrado	Unidade Implantada	Un	Fundação PROPAZ
PROPAZ Cidadania	Pessoa Atendida	Un	Fundação PROPAZ
PROPAZ Escola	Escola Atendida	Un	Fundação PROPAZ
PROPAZ Juventude	Jovem Atendido	Un	Fundação PROPAZ

Objetivo: Promover a igualdade étnico-racial e social

Órgão Responsável: SEJUDH

METAS PARA O PERÍODO 2016-2019

Descrição
Apoiar a promoção da igualdade étnico-racial e social.

AÇÕES PARA O PERÍODO 2016-2019

Descrição	Produto	Unidade de Medida	Órgão Executor
Apoio às Ações de Saúde das Comunidades Indígenas, Quilombolas e Tradicionais	Município Atendido	Un	SESPA
Realização de Arte e Ofício em Comunidades Quilombolas, Indígenas e Tradicionais	Pessoa Atendida	Un	FCP



Região de Integração: Carajás

Objetivo: Promover a reinserção social

Órgão Responsável: SUSIPE

METAS PARA O PERÍODO 2016-2019

Descrição
Atender 100% dos custodiados no sistema penitenciário com ações de reinserção social.

AÇÕES PARA O PERÍODO 2016-2019

Descrição	Produto	Unidade de Medida	Órgão Executor
Assistência Integrada ao Preso, Interno e Egresso	Custodiado Assistido	Un	SUSIPE
Atendimento Básico de Saúde aos Custodiados do Sistema Penitenciário	Unidade Mantida	Un	SESPA

Objetivo: Promover ações intersetoriais de atenção aos usuários de álcool e outras drogas

Órgão Responsável: SEJUDH

METAS PARA O PERÍODO 2016-2019

Descrição
Realizar 4 eventos intersetoriais sobre a problemática das drogas. Ampliar de 6 para 10 os municípios abrangidos com as ações do Programa Educacional de Resistência às Drogas e à Violência (PROERD).

AÇÕES PARA O PERÍODO 2016-2019

Descrição	Produto	Unidade de Medida	Órgão Executor
Implementação das Ações do Programa Educacional de Resistência às Drogas e à Violência - PROERD	Pessoa Atendida	Un	PMPA
Realização de Campanhas Educativas sobre Drogas	Evento Realizado	Un	SEJUDH



Região de Integração: Carajás

PROGRAMA Ciência, Tecnologia e Inovação

Valor para a Região: R\$9.227.882

Diretriz(es) de Governo: Agregar Valor à Produção por meio do Conhecimento
Promover a Produção Sustentável

INDICADOR DE PROCESSO

Denominação	Unidade	Referência			Índice Esperado			
		Índice	Ano	Fonte	2016	2017	2018	2019
Taxa de cobertura de ações em Ciência e Tecnologia	Percentual	ND	-	FAPESPA	100	100	100	100

Objetivo: Promover a produção, difusão e aplicação do conhecimento científico, tecnológico e inovador

Órgão Responsável: SECTET

METAS PARA O PERÍODO 2016-2019

Descrição
Fomentar 86 projetos de pesquisa Conceder 286 bolsas de formação científica, atração e fixação de doutores e/ou profissionais Apoiar 62 eventos de C,T&I

AÇÕES PARA O PERÍODO 2016-2019

Descrição	Produto	Unidade de Medida	Órgão Executor
Apoio à Implantação e Consolidação de Incubadora de Base Tecnológica e Gerencial	Incubadora Criada	Un	SECTET
Apoio ao Desenvolvimento de Rede e Projeto de Pesquisa em Cadeia Produtiva Estratégica	Projeto Apoiado	Un	SECTET
Apoio ao Processo de Acreditação de Laboratório Prestador de Serviço Tecnológico	Laboratório Acreditado	Un	SECTET
Concessão de Bolsa de Pesquisa em Ciência e Tecnologia	Bolsa Concedida	Un	FAPESPA, SECTET
Disseminação de Ciência, Tecnologia e Inovação	Evento Apoiado	Un	FAPESPA, SECTET
Fortalecimento de Núcleos de Inovação Tecnológica	Modelo de Fiscalização Implantado	Un	SECTET
Incentivo a Projeto de Pesquisa em Ciência e Tecnologia	Projeto de Pesquisa Apoiado	Un	FAPESPA, SECTET
Indução à Aplicação da Tecnologia Industrial Básica - TIB	Serviço Realizado	Un	SECTET



Região de Integração: Carajás

Objetivo: Apoiar a infraestrutura para o desenvolvimento do conhecimento e da inovação

Órgão Responsável: SECTET

METAS PARA O PERÍODO 2016-2019

Descrição
Implantar o Parque de Ciência e Tecnologia do Tocantins (Marabá)

AÇÕES PARA O PERÍODO 2016-2019

Descrição	Produto	Unidade de Medida	Órgão Executor
Implantação do Parque de Ciências e Tecnologia	Parque de Ciência e Tecnologia Implantado	Un	SECTET



Região de Integração: Carajás

PROGRAMA Cultura

Valor para a Região: R\$978.547

Diretriz(es) de Governo: Promover a Inclusão Social

INDICADOR DE PROCESSO

Denominação	Unidade	Referência			Índice Esperado			
		Índice	Ano	Fonte	2016	2017	2018	2019
Incremento de apoio aos artistas e produtores culturais	Percentual	0	2014	FCP	5	6	7	7
Incremento de qualificação de artistas e produtores culturais	Percentual	0	2014	FCP / SECULT	3	3	2	2
Incremento em atividades de educação não formal	Percentual	0	2014	FCP	3	3	2	2
Taxa de atendimento de ações de fomento à leitura	Percentual	1.100 Und	2014	SECULT	5	5	5	5
Taxa de Incremento de público em eventos culturais	Percentual	500 Und	2014	SECULT	2	3	5	5

Objetivo: Promover o acesso à prática cultural e educação não formal como instrumento de identidade e exercício de cidadania e sustentabilidade

Órgão Responsável: SECULT

METAS PARA O PERÍODO 2016-2019

Descrição
Ampliar em 10% a média do apoio ao desenvolvimento de atividades culturais e negócios criativos do período 2012-2015.
Ampliar em 5% a média do atendimento em ações de educação em arte e ofício, e educação patrimonial do período 2012-2015.
Ampliar em 5% a média do acesso do público aos eventos culturais do período 2012-2015.



Região de Integração: Carajás

AÇÕES PARA O PERÍODO 2016-2019

Descrição	Produto	Unidade de Medida	Órgão Executor
Apoio às Manifestações Culturais	Manifestação Cultural Apoiada	Un	FCG, FCP, SECULT
Difusão Cultural	Evento Cultural Difundido	Un	FUNTELPA
Fomento à Economia Criativa	Pessoa Atendida	Un	FCP
Fomento à Produção e Difusão Audiovisual	Projeto Atendido	Un	FCP, SECULT
Incentivo à Cultura	Pessoa Atendida	Un	FCP, SECULT, UEPA
Qualificação de Agentes Culturais	Pessoa Qualificada	Un	FCG, FCP, SECULT
Realização de Ações Culturais	Pessoa Atendida	Un	SECULT
Realização de Ações de Educação não Formal	Pessoa Atendida	Un	FCP

Objetivo: Promover a identificação, qualificação e preservação do patrimônio material e imaterial do estado

Órgão Responsável: SECULT

METAS PARA O PERÍODO 2016-2019

Descrição
Ampliar em 5% a média de equipamentos culturais qualificados do período 2012-2015.
Ampliar em 5% a média dos serviços prestados à preservação do patrimônio cultural do período 2012-2015.

AÇÕES PARA O PERÍODO 2016-2019

Descrição	Produto	Unidade de Medida	Órgão Executor
Implantação de Espaços Culturais	Espaço Implantado	Un	SECULT

Objetivo: Ampliar o acesso à informação, leitura e produção literária regional

Órgão Responsável: SECULT

METAS PARA O PERÍODO 2016-2019

Descrição
Incrementar em 10% a média de ações de fomento à leitura do período 2012-2015.
Ampliar em 5% a média de espaços qualificados ligados à leitura do período 2012-2015.



Região de Integração: Carajás

AÇÕES PARA O PERÍODO 2016-2019

Descrição	Produto	Unidade de Medida	Órgão Executor
Aquisição, Circulação, Preservação e Dinamização de Acervo	Acervo Processado	Un	FCP, SECULT
Fomento à Leitura	Pessoa Atendida	Un	FCP, SECULT
Implementação e Modernização de Bibliotecas Públicas	Biblioteca Atendida	Un	FCP
Produção de Edições Culturais	Edição Produzida	Un	FCP

Objetivo: Fortalecer a gestão estadual e municipal no âmbito da cultura

Órgão Responsável: SECULT

METAS PARA O PERÍODO 2016-2019

Descrição
Criar e institucionalizar o Sistema Estadual de Cultura.

AÇÕES PARA O PERÍODO 2016-2019

Descrição	Produto	Unidade de Medida	Órgão Executor
Fortalecimento da Rede de Cooperação Interinstitucional Museológica e Patrimonial do Estado	Termo de Cooperação Efetivado	Un	SECULT
Implantação de Sistema Unificado do Inventário do Patrimônio Cultural	Sistema Digital Implantado	Un	FCP



Região de Integração: Carajás

PROGRAMA Direitos Socioassistenciais

Valor para a Região: R\$21.142.078

Diretriz(es) de Governo: Promover a Inclusão Social

INDICADOR DE PROCESSO

Denominação	Unidade	Referência			Índice Esperado			
		Índice	Ano	Fonte	2016	2017	2018	2019
Incremento do acesso das famílias em situação de vulnerabilidade e risco social aos serviços socioassistenciais	Percentual	29,76	Dez/2014	SEASTER	10	10	10	10
Taxa de encerramento de medidas socioeducativas	Percentual	1,52	Dez/2014	FASEPA	2,0	2,5	3,0	3,5
Taxa de Progressão de medidas socioeducativas	Percentual	9,09	Abril/2015	FASEPA	10,0	10,5	11,0	11,5

Objetivo: Fortalecer a proteção social básica e especial

Órgão Responsável: SEASTER

METAS PARA O PERÍODO 2016-2019

Descrição
Construção de 01 CRAS no Município de Palestina do Pará.

AÇÕES PARA O PERÍODO 2016-2019

Descrição	Produto	Unidade de Medida	Órgão Executor
Ações de Atenção à Pessoa Idosa e suas Famílias	Idoso Beneficiado	Un	FEAS, SEASTER
Ações de Enfrentamento a Violência Sexual e Trabalho Infantil	Pessoa Beneficiada	Un	FEAS
Apoio aos Municípios na Inclusão aos Serviços, Benefícios e Programas Socioassistenciais	Município Atendido	Un	FEAS, SEASTER
Apoio às Organizações não Governamentais Integrantes da Rede Socioassistencial	Organização Apoiada	Un	FEAS, SEASTER
Cofinanciamento da Gestão e de Serviço Socioassistencial	Município Cofinanciado	Un	FEAS, SEASTER
Concessão de Benefícios à Pessoa Acometida pela Hanseníase e Pessoas/Famílias em Situação de Vulnerabilidade Temporária	Pessoa Beneficiada	Un	FEAS, SEASTER
Implementação de Ações da Alta Complexidade	Pessoa Atendida	Un	FEAS, SEASTER
Implementação de Ações Integradas à Pessoa com Deficiência	Pessoa Atendida	Un	FEAS, SEASTER



Região de Integração: Carajás

Objetivo: Garantir o atendimento integral ao socioeducando em privação de liberdade e atenção a egressos

Órgão Responsável: FASEPA

METAS PARA O PERÍODO 2016-2019

Descrição
Implantar 02 unidades de atendimento socioeducativo no Município de Marabá. Readequar 01 unidade de atendimento socioeducativo no Município de Marabá. Implantar o SIPIA na unidade de atendimento socioeducativo no Município de Marabá.

AÇÕES PARA O PERÍODO 2016-2019

Descrição	Produto	Unidade de Medida	Órgão Executor
Atendimento a Egressos de Medida Socioeducativa	Egresso Atendido	Un	FASEPA
Atendimento ao Adolescente Custodiado	Adolescente Custodiado	Un	FASEPA
Atendimento em Medida Cautelar Provisória	Adolescente Atendido	Un	FASEPA
Atendimento Socioeducativo de Internação	Adolescente Atendido	Un	FASEPA
Atendimento Socioeducativo de Semiliberdade	Adolescente Atendido	Un	FASEPA
Implantação de Unidade de Atendimento Socioeducativo	Unidade Implantada	Un	FASEPA
Readequação de Unidade de Atendimento Socioeducativo	Unidade Readequada	Un	FASEPA

Objetivo: Promover o acesso regular e permanente à alimentação adequada e de qualidade para as populações em situação de vulnerabilidade social e insegurança alimentar

Órgão Responsável: SEASTER

METAS PARA O PERÍODO 2016-2019

Descrição
Atender 400 famílias no Programa de Aquisição de Alimentos. Implantar 100 cisternas nos Municípios de Brejo Grande do Araguaia e São Geraldo do Araguaia. Equipar 08 centrais de recebimento de produtos da agricultura familiar nos Municípios de Brejo Grande do Araguaia, Eldorado dos Carajás, Palestina do Pará, Piçarra, São Domingos do Araguaia, São Geraldo do Araguaia, São João do Araguaia e Parauapebas. Implantar 01 cozinha comunitária no Município de Canaã dos Carajás.



Região de Integração: Carajás

AÇÕES PARA O PERÍODO 2016-2019

Descrição	Produto	Unidade de Medida	Órgão Executor
Apoio a Produção Familiar, Aquisição de Alimentos e Consumo Inclusivo	Família Atendida	Un	SEASTER
Educação em Segurança Alimentar e Nutricional	Pessoa Atendida	Un	SEASTER, SESPA
Implantação de Equipamentos Públicos de Segurança Alimentar e Nutricional	Unidade Implantada	Un	SEASTER
Implantação de Microssistemas de Abastecimento de Água	Família Atendida	Un	SEASTER
Manutenção de Equipamentos Públicos de Segurança Alimentar e Nutricional	Equipamento Público Mantido	Un	SEASTER

Objetivo: Fortalecer a gestão do SUAS, SINASE e SISAN

Órgão Responsável: SEASTER

METAS PARA O PERÍODO 2016-2019

Descrição
Realizar 01 Encontro Temático da Socioeducação no Município de Marabá.
Capacitar 640 profissionais nas áreas de atendimento especializado a indivíduos e famílias vítimas de violência sexual e trabalho infantil.

AÇÕES PARA O PERÍODO 2016-2019

Descrição	Produto	Unidade de Medida	Órgão Executor
Capacitação de Trabalhadores do SUAS, SINASE e SISAN	Pessoa Capacitada	Un	FASEPA, FEAS, SEASTER
Realização de Vigilância Social e Gestão do Trabalho	Município Apoiado	Un	FASEPA, FEAS, SEASTER



Região de Integração: Carajás

PROGRAMA Educação Básica

Valor para a Região: R\$461.669.959

Diretriz(es) de Governo: Agregar Valor à Produção por meio do Conhecimento
Promover a Inclusão Social
Promover à Articulação Político Institucional e Desconcentração de Governo

INDICADOR DE PROCESSO

Denominação	Unidade	Referência			Índice Esperado			
		Índice	Ano	Fonte	2016	2017	2018	2019
Taxa de abandono do ensino médio	Percentual	7,15	2014	SEDUC	6,79	6,22	5,72	5,43
Taxa de abandono no ensino fundamental	Percentual	34,48	2014	SEDUC	32,75	30	26,55	24,82
Taxa de reprovação do ensino médio	Percentual	20,21	2014	SEDUC	18,58	16,72	15,88	15,09
Taxa de reprovação no ensino fundamental	Percentual	6,9	2014	SEDUC	5,27	4,74	4,5	4,28

Objetivo: Fortalecer a implementação de políticas públicas voltadas à redução do analfabetismo e à universalização da educação infantil em cooperação com os entes federados

Órgão Responsável: SEDUC

METAS PARA O PERÍODO 2016-2019

Descrição
Implementar o apoio na educação infantil em quatro municípios.

AÇÕES PARA O PERÍODO 2016-2019

Descrição	Produto	Unidade de Medida	Órgão Executor
Ampliação e Fortalecimento de Programas Voltados à Alfabetização de Jovens, Adultos e Idosos	Pessoa Alfabetizada	Un	SEDUC
Apoio à Implementação de Políticas Voltadas à Educação Infantil nos Municípios	Município Apoiado	Un	SEDUC
Implementação de Políticas Públicas Voltadas à Alfabetização com Garantia de Continuidade da Escolarização Básica	Pessoa Alfabetizada	Un	SEDUC

Objetivo: Garantir com qualidade o acesso e a permanência do(a) aluno(a) na educação básica e educação profissional e tecnológica



Região de Integração: Carajás

Órgão Responsável: SEDUC

METAS PARA O PERÍODO 2016-2019

Descrição
Elevar a qualidade da educação básica em todos os níveis e modalidades, com melhoria de 30% do fluxo escolar e da aprendizagem.

AÇÕES PARA O PERÍODO 2016-2019

Descrição	Produto	Unidade de Medida	Órgão Executor
Ampliação Gradativa da Educação em Tempo Integral	Aluno Atendido	Un	SEDUC
Apoio e Fomento as Pesquisas Científicas, Tecnológicas e de Inovação na Educação Básica	Projeto Apoiado	Un	SEDUC
Fortalecimento da Educação de Jovens e Adultos	Aluno Atendido	Un	SEDUC
Fortalecimento de Ações de Integração entre Escola e Comunidade	Instituição Envolvida	Un	SEDUC
Implementação da Alimentação Escolar	Aluno Atendido	Un	SEDUC
Implementação das Ações de Diversidade e Inclusão Educacional	Pessoa Atendida	Un	SEDUC
Implementação de Ações da Educação do Campo	Jovem Atendido	Un	SEDUC
Implementação do Ensino Fundamental	Aluno Atendido	Un	SEDUC
Implementação do Ensino Médio e Educação Profissional	Aluno Atendido	Un	SEDUC
Implementação do Transporte Escolar	Aluno Atendido	Un	SEDUC

Objetivo: Assegurar a expansão e a melhoria da infraestrutura das unidades escolares e administrativas da Rede Estadual

Órgão Responsável: SEDUC

METAS PARA O PERÍODO 2016-2019

Descrição
Construir 02 Unidades Escolares na Região. Reformar/Ampliar 18 Unidades Escolares na Região.



Região de Integração: Carajás

AÇÕES PARA O PERÍODO 2016-2019

Descrição	Produto	Unidade de Medida	Órgão Executor
Ampliação de Unidade Escolar	Unidade Escolar Ampliada	Un	SEDUC
Construção de Unidade Escolar	Unidade Escolar Construída	Un	SEDUC
Construção, Ampliação, Reforma e Aparelhamento de Unidade Administrativa	Unidade Atendida	Un	SEDUC
Modernização Tecnológica e Aparelhamento de Unidade Escolar	Unidade Escolar Atendida	Un	SEDUC
Reforma, Adequação e Manutenção de Unidade Escolar	Unidade Escolar Atendida	Un	SEDUC

Objetivo: Implementar o Programa de Formação e de Valorização para os profissionais da educação básica

Órgão Responsável: SEDUC

METAS PARA O PERÍODO 2016-2019

Descrição
Atender 3.423 profissionais da educação básica em programas de formação inicial e continuada.

AÇÕES PARA O PERÍODO 2016-2019

Descrição	Produto	Unidade de Medida	Órgão Executor
Concessão de Bolsas de Mestrado e Doutorado para os Profissionais da Educação	Professor Beneficiado	Un	SEDUC
Formação Inicial e Continuada para Professores da Educação Básica	Professor Capacitado	Un	SEDUC
Formação Inicial para Professores do Magistério Indígena	Professor Formado	Un	SEDUC
Fortalecimento de Ações de Fomento à Leitura	Professor Beneficiado	Un	SEDUC

Objetivo: Garantir a qualidade na gestão da educação básica

Órgão Responsável: SEDUC

METAS PARA O PERÍODO 2016-2019

Descrição
Qualificar a gestão de ensino em 100% das unidades da região.



Região de Integração: **Carajás**

AÇÕES PARA O PERÍODO 2016-2019

Descrição	Produto	Unidade de Medida	Órgão Executor
Aperfeiçoamento da Gestão Educacional	Pessoa Capacitada	Un	SEDUC
Implementação da Avaliação Institucional e da Aprendizagem na Escola	Avaliação Realizada	Un	SEDUC
Implementação das Ações do Conselho Estadual de Educação	Conselho Fortalecido	Un	SEDUC
Implementação de Política de Gestão de Pessoas	Servidor Atendido	Un	SEDUC
Promoção da Rede de Atendimento da Educação Especial nas Unidades de Referência	Unidade Atendida	Un	SEDUC



Região de Integração: Carajás

PROGRAMA Educação Profissional e Tecnológica

Valor para a Região: R\$11.907.820

Diretriz(es) de Governo: Agregar Valor à Produção por meio do Conhecimento
Promover a Inclusão Social

INDICADOR DE PROCESSO

Denominação	Unidade	Referência			Índice Esperado			
		Índice	Ano	Fonte	2016	2017	2018	2019
Incremento do Número de Vagas à Educação Profissional Integrada Subsequente	Percentual	0	-	Censo Escolar/INEP	0	100	50	33

Objetivo: Fortalecer a implementação de políticas da educação profissional e tecnológica no estado com foco nas potencialidades regionais

Órgão Responsável: SECTET

METAS PARA O PERÍODO 2016-2019

Descrição
Implantar Educação Tecnológica Musical em Marabá.
Implantar o Ensino Profissional Integrado Subsequente em Parauapebas.

AÇÕES PARA O PERÍODO 2016-2019

Descrição	Produto	Unidade de Medida	Órgão Executor
Adequação e Melhoria da Infraestrutura	Unidade Adequada	Un	FCG, SECTET, UEPA
Apoio a Programas e Ações Interinstitucionais Voltados para a Educação Profissional e Tecnológica	Parceria Realizada	Un	EGPA, FCG, SEASTER, SECTET, SEDUC, SETUR
Articulação Cooperativa com Instituições de Ensino para Promoção dos Programas de Formação	Parceria Realizada	Un	IFPA, SISTEMA S, UFOPA, UFPA, UNIFESSPA
Implantação da Educação Tecnológica	Curso Implantado	Un	EGPA, FCG, SECTET
Implantação da Política Estadual de Educação Profissional e Tecnológica nas Diversas Modalidades	Política Implantada	Un	SECTET
Implementação da Educação Profissional Integrada Subsequente	Aluno Atendido	Un	SECTET, SEDUC
Implementação de Escolas Tecnológicas	Escola Implementada	Un	SECTET, SEDUC
Monitoramento e Avaliação da Política Estadual de Educação e Qualificação Profissional e Tecnológica	Sistema Implantado	Un	SECTET, SEDUC
Qualificação Profissional às Potencialidades Locais	Pessoa Qualificada	Un	EGPA, FCG, SEASTER, SECTET, SETUR



Região de Integração: Carajás

PROGRAMA Educação Superior

Valor para a Região: R\$12.616.632

Diretriz(es) de Governo: Agregar Valor à Produção por meio do Conhecimento
Promover a Produção Sustentável
Promover a Inclusão Social

INDICADOR DE PROCESSO

Denominação	Unidade	Referência			Índice Esperado			
		Índice	Ano	Fonte	2016	2017	2018	2019
Percentual de crescimento de projetos de ensino, pesquisa e extensão na região	Percentual	ND	2014	UEPA	233,3	233,3	233,3	233,3

Objetivo: Ampliar o acesso à formação superior com qualidade

Órgão Responsável: UEPA

METAS PARA O PERÍODO 2016-2019

Descrição
Ampliar em 50% o número de vagas no ensino superior.

AÇÕES PARA O PERÍODO 2016-2019

Descrição	Produto	Unidade de Medida	Órgão Executor
Implementação de Ações de Acesso aos Cursos de Graduação	Vaga Ofertada	Un	UEPA
Implementação de Ações de Assistência Estudantil	Aluno Beneficiado	Un	UEPA
Implementação de Ações do Ensino Superior	Campi Atendido	Un	UEPA
Implementação de Cursos de Pós-graduação	Aluno Atendido	Un	UEPA

Objetivo: Ampliar a produção e a difusão de conhecimento contribuindo para o desenvolvimento sustentável da Amazônia

Órgão Responsável: UEPA

METAS PARA O PERÍODO 2016-2019

Descrição
Incrementar em 5% o número de pessoas atendidas pelos projetos e ações. Desenvolver 23 projetos acadêmicos de ensino, pesquisa e extensão.



Região de Integração: Carajás

AÇÕES PARA O PERÍODO 2016-2019

Descrição	Produto	Unidade de Medida	Órgão Executor
Implementação de Ações de Ensino, Pesquisa e Extensão	Pessoa Atendida	Un	UEPA
Incentivo a Projetos de Ensino, Pesquisa e Extensão	Projeto Implementado	Un	UEPA

Objetivo: Garantir infraestrutura adequada ao funcionamento das atividades acadêmicas e administrativas

Órgão Responsável: UEPA

METAS PARA O PERÍODO 2016-2019

Descrição
Construir / reformar / aparelhar 1 campus com infraestrutura física e/ou tecnológica.

AÇÕES PARA O PERÍODO 2016-2019

Descrição	Produto	Unidade de Medida	Órgão Executor
Aparelhamento Físico e Tecnológico de Unidades Acadêmicas e Administrativas	Unidade Equipada	Un	UEPA
Construção e Ampliação de Unidades Acadêmicas e Administrativas	Unidade Construída/Ampliada	Un	UEPA
Reforma de Unidades Acadêmicas e Administrativas	Unidade Reformada	Un	UEPA



Região de Integração: Carajás

PROGRAMA Esporte e Lazer

Valor para a Região: R\$4.651.446

Diretriz(es) de Governo: Promover a Inclusão Social

INDICADOR DE PROCESSO

Denominação	Unidade	Referência			Índice Esperado			
		Índice	Ano	Fonte	2016	2017	2018	2019
Pessoas atendidas em projetos socioesportivos	Unidade	0	-	SEEL	50	70	100	150
Apoio à formação de atleta	Und	0	2014	SEEL	15	20	25	30
Incremento de eventos esportivos e de lazer	Unidade	300	2014	SEEL	50	33	25	20
Pessoas atendidas no esporte educacional	Unidade	0	2014	SEEL	50	70	100	150

Objetivo: Ampliar o acesso ao esporte e ao lazer, promovendo a cidadania e a inclusão social

Órgão Responsável: SEEL

METAS PARA O PERÍODO 2016-2019

Descrição
Construir 08 equipamentos de esporte e lazer.
Apoiar o acesso de 10 mil pessoas a eventos de esporte e lazer.
Apoiar a participação de 10 atletas em competições oficiais.
Atender 1.340 pessoas em ações de esporte e lazer.
Implementar a rede intersetorial e interinstitucional de esporte e lazer.



Região de Integração: Carajás

AÇÕES PARA O PERÍODO 2016-2019

Descrição	Produto	Unidade de Medida	Órgão Executor
Apoio ao Desenvolvimento de Ações de Esporte e Lazer	Organização / Instituição Atendida	Un	SEEL
Capacitação de Agentes Esportivos	Pessoa Atendida	Un	SEEL
Construção e Revitalização de Equipamentos de Esportes e Lazer	Espaço Implantado	Un	SEEL
Elaboração do Diagnóstico Estadual da Área de Esporte e Lazer	Diagnóstico Elaborado	Un	SEEL
Fomento às Ações e Projetos Socioesportivos	Pessoa Atendida	Un	SEEL
Implementação de Ações Esportivas, Desportivas e Educacionais	Aluno Atendido	Un	SEDUC, SEEL
Incentivo à Formação de Atletas	Atleta Atendido	Un	SEEL
Realização de Eventos Esportivos e de Lazer	Evento Realizado	Un	SEEL



Região de Integração: Carajás

PROGRAMA Governança para Resultados

Valor para a Região: R\$58.437.621

Diretriz(es) de Governo: Fortalecer a Gestão e Governança com Transparência
Promover à Articulação Político Institucional e Desconcentração de Governo

INDICADOR DE PROCESSO

Denominação	Unidade	Referência			Índice Esperado			
		Índice	Ano	Fonte	2016	2017	2018	2019
Percentual de cursos atendidos	Percentual	-		EGPA	5	5	5	5
Taxa de formação de servidores	Percentual	-		EGPA	5	5	5	5

Objetivo: Promover a integração da gestão regionalizada

Órgão Responsável: SEAD

METAS PARA O PERÍODO 2016-2019

Descrição
Produzir boletim anual de informação de despesa regionalizada

AÇÕES PARA O PERÍODO 2016-2019

Descrição	Produto	Unidade de Medida	Órgão Executor
Construção e Conservação de Imóveis Públicos Estaduais	Obra Realizada	Un	SEFA, SEMAS
Descentralização de Serviço Público	Serviço Implantado	Un	IGEPREV, SEAD, SEASTER, SECOM
Gestão de Tecnologia da Informação e Comunicação	Serviço Realizado	Un	CBM, DETRAN, EMATER, IGEPREV, PMPA, SEASTER, SEDOP, SEFA, SEMAS, SUSIPE
Gestão Patrimonial	Patrimônio Reavaliado	Un	SEAD
Implantação dos Centros Regionais de Governo	Centro Implantado	Un	Casa Civil, SEAD
Modernização de Estruturas Organizacionais e Modelos de Gestão	Organização Atendida	Un	HEMOPA
Produção e Difusão da Informação	Município Atendido	Un	FUNTELPA



Região de Integração: Carajás

Objetivo: Fortalecer a gestão de pessoas

Órgão Responsável: SEAD

METAS PARA O PERÍODO 2016-2019

Descrição
Produzir boletim anual de pessoal regionalizado
Promover o desenvolvimento de competências e habilidades profissionais à servidores públicos estaduais e municipais.

AÇÕES PARA O PERÍODO 2016-2019

Descrição	Produto	Unidade de Medida	Órgão Executor
Assistência Médica e Odontológica	Servidor Beneficiado	Un	UEPA
Atenção à Saúde Ocupacional do Servidor	Servidor Atendido	Un	11º CRS - Marabá, HEMOPA, SEAD
Desenvolvimento de Competências e Habilidades Profissionais	Servidor Capacitado	Un	11º CRS - Marabá, ADEPARÁ, EGPA, EMATER, FAPESPA, HEMOPA, IGEPREV, SEDOP, SEMAS, UEPA
Desenvolvimento de Competências e Qualidade de Vida de Inativos e Pensionistas	Segurado Atendido	Un	IGEPREV
Formação Profissional do Servidor Público	Servidor Capacitado	Un	HEMOPA, SEDOP
Gerenciamento da Escola Fazendária	Servidor Capacitado	Un	SEFA
Gestão do Plano de Assistência em Saúde ao Servidor	Servidor Assistido	Un	IASEP

Objetivo: Fortalecer a governança

Órgão Responsável: SEAD



Região de Integração: Carajás

AÇÕES PARA O PERÍODO 2016-2019

Descrição	Produto	Unidade de Medida	Órgão Executor
Apoio à Organização da Sociedade Civil	Organização Atendida	Un	Gab. Vice-Governador, NAC
Apoio ao Desenvolvimento Municipal	Município Atendido	Un	FDE, SEDOP
Educação para a Cidadania Fiscal	Município Atendido	Un	SEFA
Educação Previdenciária	Projeto Implantado	Un	IGEPREV
Implantação da Rede de Ouvidoria do Estado	Atendimento Realizado	Un	11º CRS - Marabá, HEMOPA, SESP
Implantação do Modelo Unificado da Gestão do RPPS	Modelo Implantado	Un	IGEPREV
Publicidade das Ações de Governo	Campanha Realizada	Un	DETRAN, IASEP, SESP
Realização de Ações de Integração e Articulação de Políticas Sociais	Evento Realizado	Un	Casa Civil, NAC
Regulamentação e Implementação do Sistema de Gestão e Planejamento Integrado das Regiões Metropolitanas	Sistema Regulamentado e Implantado	Un	SEDOP



Região de Integração: Carajás

PROGRAMA Habitação de Interesse Social

Valor para a Região: R\$51.049.123

Diretriz(es) de Governo: Promover a Inclusão Social

INDICADOR DE PROCESSO

Denominação	Unidade	Referência			Índice Esperado			
		Índice	Ano	Fonte	2016	2017	2018	2019
Total de benefícios/produtos direcionados para soluções de inadequações habitacionais entregues pelo Estado para famílias com renda mensal de até 3 SM.	Unidade	134	2014	COHAB	1.474	1.659	1.659	1.659
Total de unidades habitacionais entregues pelo Estado	Unidade	1.878	2014	COHAB	500	520	540	520

Objetivo: Melhorar as condições de habitabilidade de famílias com renda, prioritariamente, até 3 salários mínimos

Órgão Responsável: COHAB

METAS PARA O PERÍODO 2016-2019

Descrição
Construir 96 unidades habitacionais Ampliar 69 unidades habitacionais com dormitórios Ampliar 627 unidades habitacionais com banheiros



Região de Integração: Carajás

AÇÕES PARA O PERÍODO 2016-2019

Descrição	Produto	Unidade de Medida	Órgão Executor
Ampliação de Unidade Habitacional/Banheiro - Cheque Moradia	Banheiro Construído	Un	COHAB
Ampliação de Unidade Habitacional/Dormitório - Cheque Moradia	Dormitório Construído	Un	COHAB
Complementação de Aluguel	Família Beneficiada	Un	COHAB
Consolidação do Sistema Estadual de Habitação de Interesse Social	Município Regularizado	Un	COHAB
Construção de Unidade Habitacional	Unidade Habitacional Construída	Un	COHAB
Construção de Unidade Habitacional - Cheque Moradia	Unidade Habitacional Construída	Un	COHAB
Melhoria de Unidade Habitacional - Cheque Moradia	Domicílio Atendido	Un	COHAB
Regularização Fundiária Urbana	Imóvel Regularizado	Un	COHAB



Região de Integração: Carajás

PROGRAMA Indústria, Comércio e Serviços

Valor para a Região: R\$86.462.068

Diretriz(es) de Governo: Agregar Valor à Produção por meio do Conhecimento
Promover a Produção Sustentável

INDICADOR DE PROCESSO

Denominação	Unidade	Referência			Índice Esperado			
		Índice	Ano	Fonte	2016	2017	2018	2019
Número de novas empresas registradas no Cadastro Estadual de Recursos Minerais - CERM	Unidade	61	2014	SEDEME	29	30	31	29

Objetivo: Induzir o desenvolvimento de empreendimentos industriais, comerciais e de serviços para o estado do Pará

Órgão Responsável: SEDEME

METAS PARA O PERÍODO 2016-2019

Descrição
Reduzir em 40% o tempo médio de abertura de novos negócios.
Implementar programas, políticas e ações para fortalecer o segmento produtivo com base nas aptidões locais.



Região de Integração: Carajás

AÇÕES PARA O PERÍODO 2016-2019

Descrição	Produto	Unidade de Medida	Órgão Executor
Apoio à Implantação de Infraestrutura em Áreas Industriais	Infraestrutura Implantada	Prc	CODEC
Apoio a Micro e Pequenas Empresas	Empresa Apoiada	Un	SEDEME
Apoio ao Setor da Economia Criativa	Empreendedor Atendido	Un	SEDEME
Apoio ao Setor de Indústria, Comércio e Serviços	Empresa Atendida	Un	SEDEME
Apoio aos Arranjos Produtivos Locais	Segmento de APL Apoiado	Un	SEDEME
Concessão de Crédito para Produção	Crédito Concedido	R\$	BANPARÁ
Expansão da Rede de Atendimento Bancário	Município Atendido	Un	BANPARÁ
Expansão do Registro Mercantil	Empresa Constituída	Un	JUCEPA
Gestão de Incentivos Fiscais e Financeiros	Empresa Incentivada	Un	SEDEME
Indução à Verticalização e ao Adensamento da Base Produtiva - Banco do Produtor	Projeto Financiado	Un	SEDEME
Promoção de Produtos Paraenses no Mercado Nacional e Internacional	Produto Promovido	Un	SEDEME
Revitalização dos Distritos Industriais Implantados	Distrito Industrial Revitalizado	Un	CODEC

Objetivo: Promover o adensamento das cadeias produtivas minerais

Órgão Responsável: SEDEME

METAS PARA O PERÍODO 2016-2019

Descrição
Implementar políticas específicas para minerais metálicos e não metálicos
Implantar a Política Estadual de Calcário Agrícola

AÇÕES PARA O PERÍODO 2016-2019

Descrição	Produto	Unidade de Medida	Órgão Executor
Apoio a Verticalização da Cadeia Produtiva dos Agrominerais	Cadeia Produtiva Fortalecida	Un	SEDEME
Apoio a Verticalização das Cadeias Produtivas dos Minerais Metálicos e Não Metálicos	Empreendedor Apoiado	Un	SEDEME
Apoio ao Setor de Gemas e Metais Preciosos	Setor Apoiado	Un	SEDEME
Gestão das Atividades de Pesquisa, Lavra, Exploração e Aproveitamento de Recursos Minerários	Projeto Fiscalizado	Un	SEDEME



Região de Integração: Carajás

PROGRAMA Infraestrutura e Logística

Valor para a Região: R\$141.001.203

Diretriz(es) de Governo: Promover a Produção Sustentável
Promover a Inclusão Social

INDICADOR DE PROCESSO

Denominação	Unidade	Referência			Índice Esperado			
		Índice	Ano	Fonte	2016	2017	2018	2019
Percentual de municípios conectados à Rede de Telecomunicações	Percentual	33,33	2015	PRODEPA	42	42	67	67
Quantidade em Km de conservação e restauração realizada	Km	4	2014	SETRAN	200	27	2	76

Objetivo: Ofertar infraestrutura de serviço nos modais de transporte rodoviário, hidroviário, aeroviário e ferroviário de forma integrada

Órgão Responsável: SETRAN

METAS PARA O PERÍODO 2016-2019

Descrição
Elaborar o estudo de viabilidade técnica econômica e ambiental– EVTEA da plataforma intermodal de Marabá
Pavimentar a rodovia PA-477, no trecho Piçarra / BR-153, numa extensão de 40 km
Pavimentar a rodovia PA-459, no trecho Brejo Grande do Araguaia / Santa Izabel do Araguaia, numa extensão de 70,10 km
Construir o aeródromo no município de Bom Jesus do Tocantins



Região de Integração: Carajás

AÇÕES PARA O PERÍODO 2016-2019

Descrição	Produto	Unidade de Medida	Órgão Executor
Articulação Político-institucional - Derrocamento do Pedral do Lourenço	Parceria Realizada	Un	CPH, SETRAN
Articulação Político-institucional para Implantação da Ferrovia Paraense - FEPASA	Parceria Realizada	Un	SEDEME, SETRAN
Conservação de Rodovias	Rodovia Conservada	Km	SETRAN
Construção de Infraestrutura Hidroviária	Infraestrutura Construída	Un	SETRAN
Construção de Pontes	Ponte Construída	M	SETRAN
Construção de Rodovias	Rodovia Construída	Km	SETRAN
Estudos e Pesquisa de Infraestrutura em Logística	Estudo Realizado	Un	CPH, SEDEME
Recuperação de Pontes	Ponte Recuperada	M	SETRAN
Reforma e Adequação de Infraestrutura Hidroviária	Instalação Reformada	Un	SETRAN
Regulação, Controle e Fiscalização dos Serviços de Transporte e Terminais Rodoviários de Passageiros	Fiscalização Realizada	Un	ARCON
Regulação, Controle e Fiscalização dos Serviços de Transporte e Terminais Hidroviários de Passageiros	Fiscalização Realizada	Un	ARCON
Restauração de Rodovias	Rodovia Restaurada	Km	DETRAN, SETRAN

Objetivo: Apoiar a diversificação da matriz energética do estado com fontes de energia limpas e promover acesso às fontes de energia com forte potencial para desenvolvimento socioeconômico

Órgão Responsável: SEDEME

METAS PARA O PERÍODO 2016-2019

Descrição
Implantar programa de incentivos para o setor de geração por fontes alternativas na região
Viabilizar o atendimento por energia elétrica dos empreendimentos com potencial de desenvolvimento socioeconômico na Região

AÇÕES PARA O PERÍODO 2016-2019

Descrição	Produto	Unidade de Medida	Órgão Executor
Apoio ao Desenvolvimento do Setor de Geração de Energia por Fontes Alternativas (FA)	Setor Fortalecido	Un	SEDEME
Fiscalização e Acompanhamento da Prestação dos Serviços de Geração e Distribuição de Energia Elétrica	Fiscalização Realizada	Un	ARCON
Viabilização do Fornecimento de Energia Elétrica a Empreendimentos com Potencial para Desenvolvimento Socioeconômico	Empreendimento Viabilizado	Un	SEDEME



Região de Integração: Carajás

Objetivo: Ampliar a conectividade e acessibilidade digital

Órgão Responsável: PRODEPA

METAS PARA O PERÍODO 2016-2019

Descrição
Implantar 94 Km de fibra ótica nos municípios de Marabá e Eldorado dos Carajás
Conectar seis municípios à Rede de Telecomunicação de Dados
Integrar 60 órgãos públicos à Rede de Telecomunicações de Dados
Expandir em quatro municípios a infraestrutura de Telecomunicação de Dados
Implantar seis zonas de acesso livre de internet
Implantar seis pontos comunitários de acesso a internet

AÇÕES PARA O PERÍODO 2016-2019

Descrição	Produto	Unidade de Medida	Órgão Executor
Ampliação da Rede Estadual de Telecomunicação de Dados	Município Atendido	Un	PRODEPA



Região de Integração: Carajás

PROGRAMA Meio Ambiente e Ordenamento Territorial

Valor para a Região: R\$14.624.360

Diretriz(es) de Governo: Promover a Produção Sustentável

INDICADOR DE PROCESSO

Denominação	Unidade	Referência			Índice Esperado			
		Índice	Ano	Fonte	2016	2017	2018	2019
Incremento de área restaurada	Ha	-	2014	IDEFLOR-BI O	15	15	15	15
Usuários de recursos hídricos regularizados	Unidade	175	Maio/2015	SEMAS	180	185	190	195

Objetivo: Ordenar o uso e a ocupação do solo

Órgão Responsável: SEMAS

METAS PARA O PERÍODO 2016-2019

Descrição
Aumentar de 81% para 85% o Cadastro Ambiental Rural na área cadastrável da Região

AÇÕES PARA O PERÍODO 2016-2019

Descrição	Produto	Unidade de Medida	Órgão Executor
Elaboração, Emissão e Validação de Cadastro Ambiental Rural - CAR	CAR Emitido	Un	EMATER, NEPMV, SEMAS
Gestão de Unidades de Conservação	Área Protegida	Ha	IDEFLOR-Bio
Implementação do Programa de Regularidade Ambiental de Imóveis Rurais - PRA	Termo de Compromisso Ambiental Celebrado	Un	SEMAS
Regularização Fundiária	Documento Expedido	Un	ITERPA

Objetivo: Fomentar e promover o uso sustentável dos recursos ambientais



Região de Integração: Carajás

Órgão Responsável: SEMAS

METAS PARA O PERÍODO 2016-2019

Descrição
Implantar 1 estação de monitoramento climático e hidrometeorológico

AÇÕES PARA O PERÍODO 2016-2019

Descrição	Produto	Unidade de Medida	Órgão Executor
Apoio a Projetos de Usos Sustentável de Produtos da Sociobiodiversidade	Família Beneficiada	Un	IDEFLOR-Bio
Gestão dos Recursos Hídricos	Ato Autorizativo Expedido	Un	SEMAS
Licenciamento, Monitoramento e Fiscalização Ambiental	Empreendedor Atendido	Un	SEMAS
Produção e Restauração Florestal	Área de Floresta Plantada/Restaurada	Ha	IDEFLOR-Bio
Promoção da Educação Ambiental	Projeto Realizado	Un	EMATER, IDEFLOR-Bio, SEMAS

Objetivo: Fortalecer e integrar as políticas públicas ambientais

Órgão Responsável: SEMAS

METAS PARA O PERÍODO 2016-2019

Descrição
Consolidar o ICMS Verde como instrumento de gestão ambiental integrada

AÇÕES PARA O PERÍODO 2016-2019

Descrição	Produto	Unidade de Medida	Órgão Executor
Apoio e Fortalecimento da Municipalização da Gestão Ambiental	Município Apoiado	Un	NEPMV, SEMAS



Região de Integração: Carajás

PROGRAMA Mobilidade e Desenvolvimento Urbano

Valor para a Região: R\$8.996.035

Diretriz(es) de Governo: Promover a Inclusão Social

INDICADOR DE PROCESSO

Denominação	Unidade	Referência			Índice Esperado			
		Índice	Ano	Fonte	2016	2017	2018	2019
Extensão de vias urbanas pavimentadas	Km	33	2015	SEDOP	45	45	45	45

Objetivo: Proporcionar acesso amplo ao espaço urbano de forma segura, socialmente inclusiva e sustentável

Órgão Responsável: NGTM

METAS PARA O PERÍODO 2016-2019

Descrição
Pavimentar e recuperar 12 km de vias urbanas - Asfalto na Cidade

AÇÕES PARA O PERÍODO 2016-2019

Descrição	Produto	Unidade de Medida	Órgão Executor
Apoio Técnico-institucional para Elaboração dos Planos Municipais de Mobilidade Urbano	Município Atendido	Un	SEDOP
Pavimentação e Recuperação de Vias Urbanas - Asfalto na Cidade	Via Pavimentada	Km	DETRAN, SEDOP



Região de Integração: Carajás

PROGRAMA Saneamento Básico

Valor para a Região: R\$49.157.687

Diretriz(es) de Governo: Promover a Inclusão Social

INDICADOR DE PROCESSO

Denominação	Unidade	Referência			Índice Esperado			
		Índice	Ano	Fonte	2016	2017	2018	2019
Índice de cobertura de abastecimento de água	Percentual	100	2015	COSANPA	100	100	100	100
Índice de cobertura de esgotamento sanitário	Percentual	7,51	2015	COSANPA	7,51	7,51	7,51	7,51
Municípios com aterro sanitário implantado	Percentual	0	2015	SEDOP	0	0	33,33	33,33

Objetivo: Promover e disponibilizar aos usuários o acesso a serviço público de saneamento básico

Órgão Responsável: SEDOP

METAS PARA O PERÍODO 2016-2019

Descrição
Construir um sistema de abastecimento de água nos municípios de Palestina do Pará e Piçarra
Implantar um sistema de esgotamento sanitário no município de Marabá
Ampliar o sistema de abastecimento de água no município de Marabá

AÇÕES PARA O PERÍODO 2016-2019

Descrição	Produto	Unidade de Medida	Órgão Executor
Apoio Técnico-institucional para Implantação de Aterros Sanitários Municipais e Regionais	Município Apoiado	Un	SEDOP
Assessoria Técnica para Elaboração de PLANSAB Municipal	Município Atendido	Un	SEDOP
Realização de Obras de Abastecimento de Água	Ligação Domiciliar Relizada	Un	COSANPA, SEDOP
Realização de Obras de Drenagem Superficial	Drenagem Implantada	Km	SEDOP
Realização de Obras de Esgotamento Sanitário	Ligação Domiciliar Relizada	Un	COSANPA, SEDOP
Regulação, Controle e Fiscalização do Serviço de Saneamento Básico	Fiscalização Realizada	Un	ARCON



Região de Integração: Carajás

PROGRAMA Saúde

Valor para a Região: R\$376.003.893

Diretriz(es) de Governo: Promover a Inclusão Social

INDICADOR DE PROCESSO

Denominação	Unidade	Referência			Índice Esperado			
		Índice	Ano	Fonte	2016	2017	2018	2019
Incidência Parasitária de Malária	Casos/1.000hab	0,18	Dez/2014	SIVEP_MALÁRIA	0,13	0,10	0,09	0,06
Número de leitos hospitalares do SUS por mil hab.	Leitos/1.000hab	1,15	2014	DATASUS (CNES)	1,16	1,16	1,17	1,17
Percentual de cobertura vacinal do calendário básico	Percentual	33,98	Dez/2014	SI_PNI	50	60	65	70
Proporção de nascidos vivos de mães com sete ou mais consultas de pré-natal	Percentual	45	Dez/2013	SIA – Sistema de Informação Ambulatorial	49,05	54,45	60	66
Razão de procedimentos de alta complexidade e população residente	Procedimentos/100hab	28,85	2014	DATASUS (SAI/SIH)	30,02	30,62	31,23	31,86
Razão de procedimentos de média complexidade e população residente	Procedimentos/100hab	32,99	2014	DATASUS (SAI/SIH)	34,32	35,01	35,71	36,42

Objetivo: Apoiar os municípios para o atendimento na rede de atenção primária

Órgão Responsável: SESPA

METAS PARA O PERÍODO 2016-2019

Descrição
Atingir a razão de 0,40 na oferta de exames de PCCU.
Atingir 60% de nascidos vivos de mães com sete ou mais consultas de pré-natal.
Reduzir em 20% o número de casos de sífilis congênita.
Implantar o Serviço de Notificação contínua de violências nas Unidades de Saúde nos 12 municípios da região.



Região de Integração: Carajás

AÇÕES PARA O PERÍODO 2016-2019

Descrição	Produto	Unidade de Medida	Órgão Executor
Apoio a Implementação de Serviços da Atenção Primária	Município Qualificado	Un	11º CRS - Marabá, SESPA
Apoio às Ações de Estratégia Saúde da Família e de Agentes Comunitários	Município Apoiado	Un	11º CRS - Marabá, SESPA
Cofinanciamento da Atenção Básica	Repasse Realizado	Un	FES

Objetivo: Fortalecer os serviços especializados de média e alta complexidade

Órgão Responsável: SESPA

METAS PARA O PERÍODO 2016-2019

Descrição
Implantar o serviço de hemodiálise, com 20 máquinas, no Hospital Público do Sudeste Dr. Geraldo Veloso em Marabá.

AÇÕES PARA O PERÍODO 2016-2019

Descrição	Produto	Unidade de Medida	Órgão Executor
Cofinanciamento da Média e Alta Complexidade	Repasse Realizado	Un	FES
Contratualização de Estabelecimentos Assistenciais de Saúde Sob Gestão Estadual	Prestador de Serviço Pago	Un	FES
Implantação de Estabelecimento Assistencial de Saúde	Estabelecimento Implantado	Un	SESPA
Implementação da Rede de Atenção à Pessoa com Deficiência	Pessoa Atendida	Un	11º CRS - Marabá, SESPA
Implementação de Tratamento Fora de Domicílio	Usuário Beneficiado	Un	11º CRS - Marabá, SESPA
Implementação dos Serviços de Média e Alta Complexidade	Procedimento de Saúde Realizado	Un	11º CRS - Marabá, ETSUS, FES, HEMOPA, SESPA
Manutenção do Contrato de Gestão dos Hospitais	Repasse Realizado	Un	SESPA
Realização de Serviços de Hemoterapia	Bolsa de Hemocomponente Distribuída	Un	HEMOPA
Requalificação de Estabelecimento de Saúde	Estabelecimento Requalificado	Un	11º CRS - Marabá, HEMOPA, SESPA

Objetivo: Promover a Assistência Farmacêutica no âmbito do SUS



Região de Integração: Carajás

Órgão Responsável: SESP

METAS PARA O PERÍODO 2016-2019

Descrição
Implantar em 12 Municípios o Sistema Hórus.

AÇÕES PARA O PERÍODO 2016-2019

Descrição	Produto	Unidade de Medida	Órgão Executor
Apoio à Assistência Farmacêutica na Atenção Primária	Município Fortalecido	Un	SESP
Cofinanciamento da Assistência Farmacêutica Básica	Repasse Realizado	Un	FES
Implementação da Assistência Farmacêutica de Média e Alta Complexidade	Medicamento Disponibilizado	Un	SESP

Objetivo: Reduzir os riscos e agravos à saúde da população

Órgão Responsável: SESP

METAS PARA O PERÍODO 2016-2019

Descrição
Alcançar em 9 municípios da região, as coberturas vacinais (CV) adequadas do Calendário Básico de Vacinação da Criança.
Reduzir 20% o número absoluto de óbitos por leishmaniose visceral no município de Marabá.
Encerrar a investigação de 80% dos casos de doenças de notificação compulsórias imediatas registradas no SINAN, em até 60 dias a partir da data de notificação.

AÇÕES PARA O PERÍODO 2016-2019

Descrição	Produto	Unidade de Medida	Órgão Executor
Cofinanciamento da Vigilância em Saúde	Repasse Realizado	Un	FES
Saúde do Trabalho, Ambiental e Agravos não Transmissíveis	Ação Realizada	Un	11º CRS - Marabá, SESP
Vigilância e Controle a Agravos Transmissíveis Agudos e Endêmicos	Ação Realizada	Un	11º CRS - Marabá, SESP
Vigilância Sanitária a Produtos e Serviços	Ação Realizada	Un	11º CRS - Marabá, SESP

Objetivo: Fortalecer a gestão do SUS nas esferas municipal e estadual



Região de Integração: Carajás

Órgão Responsável: SESPA

METAS PARA O PERÍODO 2016-2019

Descrição
Capacitar 764 profissionais de saúde. Implantar o Plano Regional Integrado para a Região de Saúde de Carajás. Implantar o Complexo Regulador Regional em Marabá.

AÇÕES PARA O PERÍODO 2016-2019

Descrição	Produto	Unidade de Medida	Órgão Executor
Apoio a Ações dos Conselhos de Saúde	Conselho Apoiado	Un	11º CRS - Marabá, SESPA
Articulação Interfederativa	Comissão Intergestora Implementada	Un	11º CRS - Marabá
Educação Permanente na Saúde	Pessoa Qualificada	Un	11º CRS - Marabá, ETSUS, FES, HEMOPA, SESPA
Implementação do Planejamento do SUS	Instrumento de Gestão Implementado	Un	11º CRS - Marabá, SESPA
Realização de Auditoria do SUS	Auditoria Realizada	Un	11º CRS - Marabá, SESPA
Reestruturação de Unidades Administrativas da Saúde	Unidade Reestruturada	Un	11º CRS - Marabá, SESPA
Regulação em Saúde	Serviço/Acesso Regulado	Un	11º CRS - Marabá, SESPA



Região de Integração: Carajás

PROGRAMA Segurança Pública

Valor para a Região: R\$135.923.277

Diretriz(es) de Governo: Promover a Inclusão Social
Fortalecer a Gestão e Governança com Transparência
Promover à Articulação Político Institucional e Desconcentração de Governo

INDICADOR DE PROCESSO

Denominação	Unidade	Referência			Índice Esperado			
		Índice	Ano	Fonte	2016	2017	2018	2019
Autuação por veículo abordado	Percentual	56	2013/14	DETRAN	54	52	50	48
Densidade Carcerária	Custodiados/vagas	2,26	Dez/2014	SUSIPE	1,82	1,82	1,82	1,82
Taxa de identificação de autoria do procedimento (TIAP)/Homicídio	Percentual	25	1º Sem/2015	PC	28	31	34	37
Taxa de identificação de autoria do procedimento (TIAP)/Latrocínio	Percentual	32	1º Sem/2015	PC	35	45	55	65
Taxa de identificação de autoria do procedimento (TIAP)/Roubo	Percentual	84	1º Sem/2015	PC	84	86	88	90

Objetivo: Reduzir a violência e a criminalidade

Órgão Responsável: SEGUP

METAS PARA O PERÍODO 2016-2019

Descrição
Implantar os Núcleos de Inteligência do CPR II em Marabá. Implantar 02 Unidades Integradas PROPAZ (UIPP). Implantar Núcleo do Grupamento Aéreo (GRAESP) em Marabá. Ampliar Núcleo Avançado do CPC "Renato Chaves".



Região de Integração: Carajás

AÇÕES PARA O PERÍODO 2016-2019

Descrição	Produto	Unidade de Medida	Órgão Executor
Adequação de Unidades Policiais	Unidade Adequada	Un	FISP, PMPA, Polícia Civil
Articulação dos Órgão de Segurança Pública com a Sociedade	Instrumento Implementado	Un	SEGUP
Gerenciamento das Ações Integradas de Segurança Pública	Ação Gerenciada	Prc	FISP, SEGUP
Implantação de Unidades Integradas PROPAZ (UIPP)	UIPP Implantada	Un	FISP, SEGUP
Implementação de Serviços de Perícias Técnico-científicas	Serviço Implementado	Un	CPC
Realização das Ações da Corregedoria do SIEDS	Processo Concluso	Un	DETRAN, PMPA
Realização das ações do Centro Integrado de Operações	Ocorrência Acionada	Prc	SEGUP
Realização de Ações da Polícia Judiciária	Procedimento Concluído	Un	Polícia Civil
Realização de Ações de Polícia Administrativa	Fiscalização Realizada	Un	Polícia Civil
Realização de Missões do Grupamento Aéreo (GRAESP)	Missão Realizada	Un	SEGUP
Realização de Missões Especiais	Missão Realizada	Un	CPC, PMPA, Polícia Civil
Realização de Policiamento Ostensivo	Policial Militar em Serviço	Un	PMPA
Sistematização das Informações de Inteligência	Relatório de Inteligência Emitido	Un	PMPA

Objetivo: Prevenir acidentes de trânsito

Órgão Responsável: DETRAN

METAS PARA O PERÍODO 2016-2019

Descrição
Atender 08 Municípios com Sinalização de Trânsito. Construir e aparelhar 06 novas sedes de CIRETRAN. Ampliar as ações de educação do trânsito. Implantar CIRETRAN em São Domingos do Araguaia.



Região de Integração: Carajás

AÇÕES PARA O PERÍODO 2016-2019

Descrição	Produto	Unidade de Medida	Órgão Executor
Adequação de Unidades do DETRAN	Unidade Adequada	Un	DETRAN
Construção de Unidades do DETRAN	Unidade Construída	Un	DETRAN
Educação de Trânsito	Ação Educativa Realizada	Un	DETRAN
Fiscalização de Trânsito	Operação Realizada	Un	DETRAN
Habilitação de Condutores de Veículos	Documento de Habilitação Expedido	Un	DETRAN
Implementação do Observatório de Trânsito	Observatório Implementado	Un	DETRAN
Regularização de Veículos	Documento de Veículo Expedido	Un	DETRAN
Sinalização de Trânsito	Sinalização Realizada	Un	DETRAN

Objetivo: Desenvolver capital humano na área de segurança pública

Órgão Responsável: SEGUP

METAS PARA O PERÍODO 2016-2019

Descrição
Ingressar novos policiais e servidores da segurança pública estadual para atender a região.

AÇÕES PARA O PERÍODO 2016-2019

Descrição	Produto	Unidade de Medida	Órgão Executor
Assistência aos Agentes de Segurança Pública	Atendimento Realizado	Un	FASPM, FUNSAU, SUSIPE
Capacitação e Treinamento dos Servidores do SIEDS	Servidor Capacitado	Un	CPC, DETRAN, PMPA, SUSIPE
Formação de Agentes do Sistema de Segurança Pública	Agente Formado	Un	DETRAN, PMPA

Objetivo: Gerenciar situações de risco coletivo e desastres



Região de Integração: Carajás

Órgão Responsável: CBM

METAS PARA O PERÍODO 2016-2019

Descrição
Implantar o 13º GBM em Canaã dos Carajás.

AÇÕES PARA O PERÍODO 2016-2019

Descrição	Produto	Unidade de Medida	Órgão Executor
Adequação de Unidades do CBM	Unidade Adequada	Un	CBM, FISP
Atendimento às Populações em Situação de Risco, de Emergência e/ou Calamidade Pública	Pessoa Atendida	Un	CBM, Enc. CBM
Combate a Incêndios, Busca e Salvamento e Atendimento Pré-hospitalar	Ocorrência Atendida	Un	CBM
Prevenção de Sinistros	Vistoria Realizada	Un	CBM

Objetivo: Realizar a custódia penal

Órgão Responsável: SUSIPE

METAS PARA O PERÍODO 2016-2019

Descrição
Adequar as condições físicas das unidades prisionais. Implantar 02 unidades prisionais com total de 1.142 novas vagas.

AÇÕES PARA O PERÍODO 2016-2019

Descrição	Produto	Unidade de Medida	Órgão Executor
Construção de Unidades Prisionais	Unidade Construída	Un	SUSIPE
Gerenciamento do Serviço Penitenciário	Custodiado Atendido	Un	SUSIPE
Modernização da Tecnologia das Unidades Prisionais	Unidade Modernizada	Un	SUSIPE
Reforma de Unidades Prisionais	Unidade Reformada	Un	SUSIPE



Região de Integração: Carajás

PROGRAMA Trabalho, Emprego e Renda

Valor para a Região: R\$3.966.475

Diretriz(es) de Governo: Promover a Inclusão Social

INDICADOR DE PROCESSO

Denominação	Unidade	Referência			Índice Esperado			
		Índice	Ano	Fonte	2016	2017	2018	2019
Incremento do emprego formal de jovens (18 a 29 anos)	Percentual	3,5	2013	MTE / RAIS	4,0	5,0	5,5	6,0
Taxa de aproveitamento de pessoa com deficiência encaminhados ao mercado de trabalho	Percentual	0	2014	PORTAL MAIS EMPREGO	15	17	19	21
Taxa de aproveitamento dos trabalhadores encaminhados ao mercado de trabalho	Percentual	20,19	2014	PORTAL MAIS EMPREGO	25	30	35	35

Objetivo: Fomentar a economia solidária e o empreendedorismo

Órgão Responsável: SEASTER

METAS PARA O PERÍODO 2016-2019

Descrição
Realizar 2 Feiras Regionais de Artesanato: Marabá (2016) e Canaã dos Carajás (2018).
Realizar 2 Feiras Regionais de Economia Solidária e Empreendedorismo: Marabá (2016) e Canaã dos Carajás (2018).

AÇÕES PARA O PERÍODO 2016-2019

Descrição	Produto	Unidade de Medida	Órgão Executor
Apoio a Abertura e Fortalecimento de Mercados	Empreendimento Atendido	Un	SEASTER
Apoio a Unidades Produtivas	Unidade Produtiva Apoiada	Un	SEASTER
Assessoramento Técnico e Monitoramento de Empreendimentos	Empreendedor Atendido	Un	SEASTER
Financiamento a Micros e Pequenos Empreendimentos	Microcrédito Concedido	Un	FDE
Provimento de Garantia de Crédito às Operações de Financiamento - Fundo de Aval	Crédito Avalizado	Un	Enc. SEPLAN



Região de Integração: Carajás

Objetivo: Promover a inserção e a reinserção de trabalhadores no mundo do trabalho

Órgão Responsável: SEASTER

METAS PARA O PERÍODO 2016-2019

Descrição
Qualificar 100 pessoas das famílias de jovens da socioeducação para o mercado de trabalho.
Qualificar 220 Pessoas com Deficiência (PCDs) para o mercado de trabalho.
Qualificar 150 trabalhadores de comunidades tradicional.

AÇÕES PARA O PERÍODO 2016-2019

Descrição	Produto	Unidade de Medida	Órgão Executor
Apoio às Instituições de Controle Social da Política de Trabalho, Emprego e Renda	Instituição Apoiada	Un	SEASTER
Implementação da Casa do Trabalhador	Trabalhador Atendido	Un	SEASTER
Inclusão da Pessoa com Deficiência no Mundo do Trabalho	Pessoa com Deficiência Colocada	Un	SEASTER
Intermediação de Mão-de-obra	Trabalhador Colocado	Un	SEASTER
Operacionalização do Seguro Desemprego	Trabalhador Beneficiado	Un	SEASTER
Qualificação Social e Profissional	Pessoa Qualificada	Un	SEASTER



Região de Integração: Carajás

PROGRAMA Turismo

Valor para a Região: R\$3.462.642

Diretriz(es) de Governo: Promover a Produção Sustentável

INDICADOR DE PROCESSO

Denominação	Unidade	Referência			Índice Esperado			
		Índice	Ano	Fonte	2016	2017	2018	2019
Número de turistas	Unidade	68.000	Dez/2014	SETUR	75.000	87.000	101.000	117.000

Objetivo: Desenvolver destinos turísticos

Órgão Responsável: SETUR

METAS PARA O PERÍODO 2016-2019

Descrição
Implementar o Centro de Convenções de Marabá
Qualificar 66 prestadores de serviços turísticos

AÇÕES PARA O PERÍODO 2016-2019

Descrição	Produto	Unidade de Medida	Órgão Executor
Apoio a Gestão Municipal do Turismo	Município Atendido	Un	SETUR
Implantação de Infraestrutura Turística	Infraestrutura Implantada	Un	SETUR
Implementação do Centro de Convenções de Marabá	Centro de Convenções Implementado	Un	SETUR
Qualificação em Serviços Turísticos	Serviço Turístico Qualificado	Un	SETUR
Realização de Estudos, Pesquisas e Informações em Turismo	Pesquisa Realizada	Un	SETUR

Objetivo: Consolidar o estado do Pará no mercado turístico nacional e internacional

Órgão Responsável: SETUR

METAS PARA O PERÍODO 2016-2019

Descrição
Promover a gestão compartilhada do turismo



GOVERNO DO ESTADO DO PARÁ
Secretaria de Estado de Planejamento - SEPLAN
PPA 2016 - 2019

Região de Integração: **Carajás**

AÇÕES PARA O PERÍODO 2016-2019

Descrição	Produto	Unidade de Medida	Órgão Executor
Articulação Institucional para o Desenvolvimento do Turismo	Instituição Atendida	Un	SETUR



Região: Carajás

Programa: Manutenção da Gestão

Diretriz(es) de Governo: Fortalecer a Gestão e Governança com Transparência

(R\$ 1,00)

Objetivo / Ação		Total
Objetivo	Viabilizar a gestão administrativa do estado	713.985.740,00
	Abastecimento de Unidades Móveis do Estado	16.853.410,00
	Concessão de Auxílio Alimentação	73.432.130,00
	Concessão de Auxílio Fardamento	2.974.105,00
	Concessão de Auxílio Transporte	2.485.626,00
	Operacionalização das Ações Administrativas	32.116.231,00
	Operacionalização das Ações de Recursos Humanos	586.124.238,00
TOTAL:		713.985.740,00

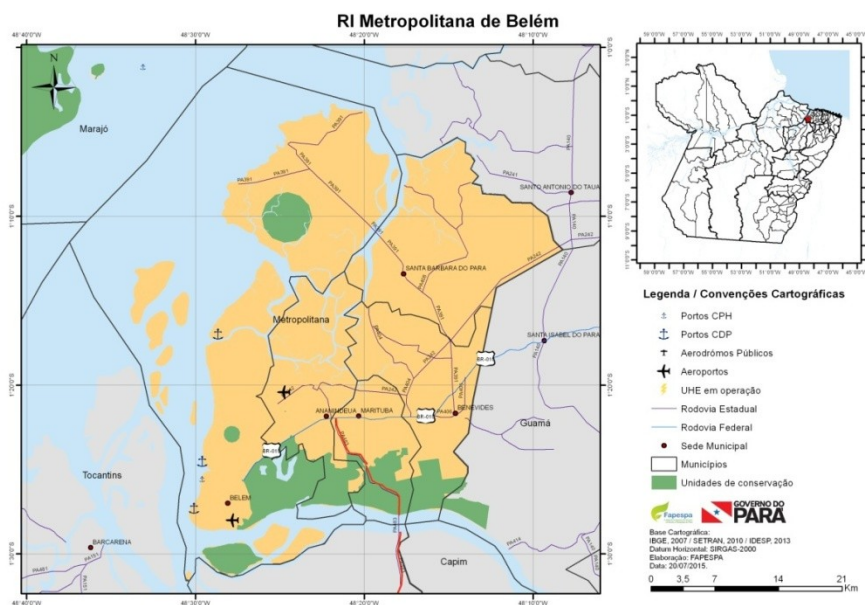


REGIÃO DE INTEGRAÇÃO:
GUAJARÁ

PLANO PLURIANUAL 2016-2019



REGIÃO DE INTEGRAÇÃO GUAJARÁ



A Região de Integração (RI) Metropolitana é formada por 5 municípios (*Belém, Ananindeua, Benevides, Marituba e Santa Bárbara do Pará*), sendo uma das regiões de ocupação mais antiga do Estado, na qual está situada a capital Belém, fundada em 1616 como marco da colonização portuguesa na Amazônia, se constituindo hoje no município mais populoso do Pará.

Localizada na Região Nordeste do Pará, e entrecortada pela rodovia BR-316, a RI Guajará detém uma área territorial total de

aproximadamente 2 mil quilômetros quadrados, o que representa 0,2% da área do estado.

A população dessa RI em 2014 foi estimada em pouco mais de 2 milhões de habitantes, correspondendo a 26% do total do Estado. Belém é o município de maior contingente populacional representando 67% da RI, seguido de Ananindeua (23,46%) e Marituba (5,64%). A taxa de crescimento populacional média da RI de 2010 a 2014 foi de 4,26%, abaixo da média estadual (6,91%) para o mesmo período.

A RI Guajará pode ser caracterizada por densidades urbanas relativamente mais elevadas, concentração de comércio, serviços e de instituições públicas como sedes regionais de Ministérios e órgãos Federais e Estaduais, Universidades, Hospitais e Bancos. As cidades da região se caracterizam por um crescimento urbano intenso edesordenado com grandes densidades populacionais, apresentando, em sua maioria, altos índices de periferização, com 52% dos domicílios caracterizados pelo IBGE como *aglomerados subnormais* (IBGE, 2010) e com indicadores preocupantes, principalmente na área de saneamento básico, sobretudo água e esgoto¹.

¹PNSB-IBGE (**Pesquisa Nacional de Saneamento Básico**; Instituto Brasileiro de Geografia e Estatística). Rio de Janeiro: IBGE, 2008. Disponível em: http://www.ibge.gov.br/home/estatistica/populacao/condicaodevida/pnsb/defaultquest_2008.shtm. Acesso em: 04 jul. 2015.

I – DINÂMICA ECONÔMICA

➤ ECONOMIA

O Produto Interno Bruto² da RI Guajará em 2012, foi R\$ 26,443 bilhões, representando 29,05% do produto estadual (Tabela 1). Entre os setores, o de Serviços se destacou com o maior valor adicionado, foram R\$ 18,121 bilhões, 40,15% do PIB de Serviços do Pará, agregando as atividades da administração pública e segmentos como educação e saúde, entre outros. A região se configura como o maior polo de serviços do Pará e um dos maiores da Região Norte. O setor industrial agregando R\$ 3,651 bilhões (11,9% do PIB industrial do estado), também se sobressai, e tem na indústria de transformação e construção civil, os principais responsáveis por sua composição. A agropecuária agregou R\$ 74,856 milhões (equivalentes a 1,26% do PIB da agropecuária do Pará), incorporando principalmente as atividades de criação de aves para abate e pesca. Soma-se ainda ao produto da região a participação dos impostos, 49,48% do total do Estado.

Tabela 1 – Síntese de Indicadores Econômicos do Brasil, Pará e Região de Integração Metropolitana.

Indicadores Econômicos	Brasil	Pará	Baixo Amazonas
Produto Interno Bruto (2012)			
PIB (Mil R\$)	4.392.094.000	91.009.014	26.443.047

²Soma de todos os produtos e serviços produzidos, menos o consumo intermediário, mais os impostos sobre produtos líquidos de subsídios.

Indicadores Econômicos	Brasil	Pará	Baixo Amazonas
VA Agropecuária (Mil R\$)	198.137.000	5.899.395	74.856
% VA Agropecuário	4,50%	6,50%	0,30%
VA Indústria (Mil R\$)	969.234.000	30.698.374	3.651.334
% VA Indústria	22,10%	33,70%	13,80%
VA Serviços (Mil R\$)	2.557.699.000	45.126.475	18.121.863
% VA Serviços	58,20%	49,60%	68,50%
Impostos (Mil R\$)	667.025.000	9.284.769	4.594.991
% Impostos	15,2%	10,20%	17,40%
Balança Comercial (2014)			
Exportação - US\$ Milhões (FOB)	225.100,88	15.852,09	684,78
Importação - US\$ Milhões (FOB)	229.137,07	1.111,20	160,78
Saldo - US\$ Milhões (FOB)	-4.036,19	14.740,89	524,00

Fonte: IBGE/FAPESPA/MDIC

Elaboração: FAPESPA, 2015.

Em relação ao comércio exterior, a RI Guajará representa 4% das exportações e 14% das importações, com destaque na primeira para os bovinos vivos que respondem por 52% do valor exportado. O produto de maior valor importado pela região foi o trigo, equivalente a 45% do valor total demandado. Os municípios que mais exportaram foram Belém e Ananindeua, registrando 62% e 31%, respectivamente.

No segmento do turismo, a RI Guajará possui grande potencial, inclusive no âmbito nacional, sendo priorizada no Plano Estratégico de Turismo do Estado do Pará, o Ver-O-Pará. O município de Belém, capital do estado, destaca-se nos segmentos de negócios, eventos, e pelo turismo cultural, disponibilizando, neste segmento para o turista opções como museus, teatros, centros de convenções, destaca-se, ainda, no eco turismo com atrativos como bosques, parques ambientais e praias de rio com ondas, como as de Mosqueiro, Icoaraci e Outeiro. Da capital

inicia-se a Rota Turística “Belém - Bragança”,da qual também fazem parte os municípios de Ananindeua, Marituba e Benevides, e ainda tem-se o acesso às praias oceânicas.

➤ **INFRAESTRUTURA E LOGÍSTICA**

Na RI Guajará estão situados importantes equipamentos de suporte à infraestrutura e logística estadual. No modal hidroviário,estão localizados os portosde Belém e de Miramar;os Terminais Hidroviário de Belém e do Outeiro;e, ainda outros terminais e trapiches de pequeno porte, que se distribuem ao longo da orla fluvial da capital e nos municípios de Ananindeua e Marituba. O Terminal Hidroviário de Belém, um dos principais equipamentos de apoio ao transporte fluvial de passageiros da região, possui uma área de 4,8 mil metros quadrados, dispondo de áreas segregadas de embarque e desembarque, com área de 442 metros quadrados e capacidade para 400 passageiros.

No modal aeroviário, a infraestrutura da RI Guajará está concentrada na capital, onde estão localizados, o Aeroporto Internacional de Belém, principal equipamento, com voos domésticos e internacionais, e, também, o Aeroporto Brigadeiro Protásio, de menor porte, que opera apenas com voos domésticos e aeronaves pequenas.

Para a acessibilidade da população e escoamento da produção a RI Guajará, dispõe, ainda, em sua infraestrutura do modal rodoviário, configurado por rodovias federais e estaduais. O principal eixo rodoviário da regiãoé a BR-316, que interliga o Pará a região metropolitana com outros estados brasileiros, e, também, permite a interligação com a BR-010, outro importante eixo rodoviário de integração nacional, ligando o estado às regiões centro-oeste, sudeste, e sul do país. Essa rodoviatambémpossibilita o acesso a outras rodovias estaduais como as

PA-391, PA-408, PA-406 e PA-483 (Alça Viária), importantes vias de integração intrarregional.

Ainda no segmento do transporte cabe destacar, no âmbito metropolitano, algumas vias urbanas,que se tornam importantes na ligação entre os municípios da RI, e, também, para solucionar os graves problemas de mobilidade e acessibilidade da população e produtos dessa região:

- ✓ Av. Almirante Barroso, que dá acesso a BR-316;
- ✓ Av. Augusto Montenegro que dá acesso ao distrito de Icoaraci, um dos principais eixos de expansão urbana de Belém;
- ✓ Av. Independência que liga Belém ao município de Ananindeua; e,
- ✓ Av. João Paulo II,estratégica à melhoria da mobilidade metropolitana, tendo em vista que se constitui numa nova alternativa de acesso de entrada e saída da capital paraense, além de contribuir à proteção ambiental do Parque Estadual do Utinga.

No que diz respeito aos investimentos privados previstos para o período de 2015 a 2020, segundo informações da REDES/FIEPA, a RI Guajará será contemplada com cerca de R\$ 6,890 bilhões, 3% do total para o estado.

➤ **EMPREGO**

Com base nos dados do MTE/RAIS no ano de 2013,a RI Guajará contabilizou 523 milempregos formais, correspondendo a 46,5% dos trabalhadores com carteira assinada gerados no Pará, nos quais o setor de Serviços se destacou com a maior participação (35,1%), seguido pela Administração Pública (30,05%) e Comércio (19,47%). Dentre os municípios com os maiores quantitativos,nesse indicador, estavam: Belém (84,0%) e Ananindeua (12,0%).

Tabela 2 – Síntese de Indicadores de Mercado de Trabalho do Brasil, Pará e Região de Integração Metropolitana

Indicadores de Mercado de Trabalho	Brasil	Pará	Metropolitana
Nível de Ocupação (2010)			
Pessoas Ocupadas	86.353.839	2.901.864	860.700
Taxa de Desocupação (%)	7,65	9,15	10,81
Ocupações Formais (%)	50,67	31,68	48,3
Empregos Formais (2013)			
Total	489.418.433	1.125.536	523.364
Extrativa Mineral	261.383	19.236	335
Indústria de Transformação	8.292.739	89.095	27.349
Serviços Industriais de Utilidade Pública	444.674	8.149	4968
Construção Civil	2.892.557	104.213	38.186
Comércio	9.511.094	212.730	101.909
Serviços	16.726.013	266.665	183.702
Adm. Pública	9.340.409	373.570	157.314
Agropecuária Extração Vegetal Caca e Pesca	1.479.564	51.878	9.601

Fonte: PNUD/FJP/IPEA/Atlas 2013/ TEM
Elaboração: FAPESPA, 2015.

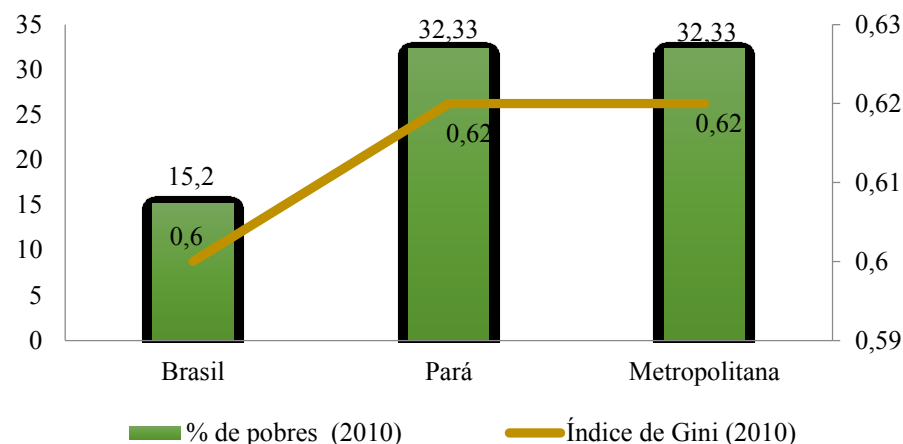
Sobre as ocupações na RI Guajará, com base nos dados do IBGE em 2010, eram 861 mil pessoas ocupadas, 29,66% do total do Estado. Quanto à taxa de desocupação, a RI registrou 10,81%, ficando acima da média estadual, fato observado em todos os municípios da região. A menor taxa ocorreu na capital (10,28%), seguida por Ananindeua (11,22%) e Santa Bárbara do Pará (11,56%). Marituba (14,72%) e Benevides (13,91%) apresentaram as maiores taxas de desocupação na RI. Apesar do emprego com carteira assinada ser um importante indicador de melhoria social, verificou-se que 51,7% dos trabalhadores da RI Guajará encontram-se em regimes não formais de trabalho.

II – DINÂMICA SOCIAL

➤ DESIGUALDADE DE RENDA

A desigualdade de renda é um fator que limita o progresso de uma região, alijando uma parcela da população local da renda média da sociedade. Um indicador utilizado na mensuração da desigualdade é o Índice de Gini, apresentado no Gráfico 1. Na RI Guajará em 2010, o indicador era 0,51, ficando abaixo da registrado para o estado (0,62). A menor concentração de renda ocorreu em Marituba (0,48) e a maior em Belém (0,61).

Gráfico 1 – Indicadores de Pobreza e Desigualdade de Renda do Brasil, Pará e Região de Integração Metropolitana.



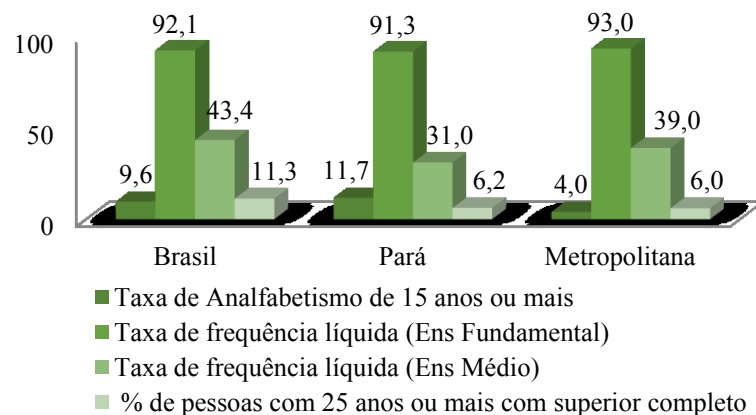
Fonte: PNUD/FJP/IPEA/Atlas 2013.
Elaboração: FAPESPA, 2015.

A variação nos níveis de renda na RI somado a outros fatores sociais refletem na quantidade de pessoas abaixo da linha da pobreza, de modo que a RI registrou 20,88% de pessoas pobres, em 2010, bem abaixo do percentual de pobres verificado no Pará, que foi da ordem de 32,33% (Gráfico 1).

➤ EDUCAÇÃO

Considerando a taxa de analfabetismo entre pessoas com 15 anos ou mais como um dos indicadores relacionados à educação na RI Guajará no ano de 2010, verificou-se um percentual de 4% de analfabetismo, enquanto o Estado apresentou taxa de 11,7%. Santa Bárbara do Pará e Benevides, com 8,39% e 6,83%, respectivamente, foram os municípios em que se observaram as maiores taxas. Ananindeua (3,44%) e Belém (3,33%) foram os de menores percentuais na RI.

Gráfico 2 – Síntese de Indicadores Educacionais do Brasil, Pará e Região de Integração Metropolitana



Fonte: PNUD/FJP/IPEA/Atlas 2013.
Elaboração: FAPESPA, 2015.

A taxa de frequência escolar nos ensinos fundamental e médio também foi analisada. No ensino fundamental, a RI Guajará apresentou uma taxa de frequência de 93%, enquanto que o Pará registrou 91,33%. Em relação ao ensino médio, a RI alcançou 39%, percentual acima da média do Estado (31,01%). Todos

os municípios da região obtiveram uma taxa de frequência escolar no ensino fundamental acima de 90%, enquanto no ensino médio todos ficaram abaixo de 42%. Nesse nível de ensino, Belém (41,53%) e Ananindeua (40,49%) foram os municípios que se destacaram com as menores taxas.

No estado do Pará, o percentual de pessoas com 25 anos (ou mais) com ensino superior completo, em 2010, era de 6,21%, e na RI Guajará esse percentual ficou em 6,00%, ambos abaixo do percentual nacional de 11,27%. Os municípios de Belém e Ananindeua apresentaram as maiores relações, com 14,33% e 7,27%, respectivamente. Marituba (3,42%) e Santa Bárbara do Pará (2,27%) apresentam índices menores. Na RI Guajará está concentrada boa parte das universidades públicas e privadas do estado, principalmente em Belém, que serve como polo receptor de pessoas oriundas de todos os demais regiões de integração e de outros estados, em busca de curso superior.

➤ SAÚDE

A análise dos indicadores de saúde na RI Guajará baseou-se em diferentes indicadores: mortalidade infantil (a cada mil nascidos vivos), proporção de cobertura dos agentes comunitários de saúde e estratégia de saúde da família. Observando a Taxa mortalidade infantil, em 2013, a RI registrou 17,0 mortes de menores de um ano a cada mil nascidos vivos, enquanto que o Pará obteve 16,5. Os municípios que apresentaram as maiores taxas na RI foram Belém e Ananindeua, com 18,1 e 16,1, respectivamente. Marituba (11,8) e Santa Bárbara do Pará (8,2), se destacaram com os menores resultados em relação à mortalidade infantil.

Tabela 3 – Síntese de Indicadores de Saúde do Brasil, Pará e Região de Integração Guajará

Indicadores de Saúde 2013	Brasil	Pará	Metropolitana
Mortalidade Infantil (por mil nascidos vivos) 2013	13,39	16,5	17,0
Proporção de cobertura dos ACS 2014	66,35	79,35	77,2
Proporção de cobertura das ESF 2014	62,87	47,23	69,6

Fonte: IBGE/DATASUS.

Elaboração: FAPESPA, 2015.

Outra análise importante refere-se à atenção básica à saúde da população como mecanismo de prevenção e agravamentos, tendo como principal instrumento o Programa Saúde da Família. Sob esse enfoque, em 2014 a cobertura dos ACS no Pará era 82,2% dos domicílios, enquanto na RI esse percentual ficou em 77,2%. Benevides e Santa Bárbara do Pará, tiveram 100% de cobertura. Marituba e Belém apresentaram as menores coberturas, com 79,6% e 26%, respectivamente. A proporção de cobertura da ESF na RI foi de 69,6%, enquanto no Pará houve em 48,9% dos domicílios. Santa Bárbara do Pará e Benevides apresentaram uma cobertura de 100%, enquanto que Marituba e Belém, com 54,8% e 21,8% respectivamente, foram os municípios de menor cobertura na RI.

➤ HABITAÇÃO E SANEAMENTO

Analisando os indicadores relacionados à habitação e saneamento, no ano de 2010, destacaram-se cinco variáveis: déficit habitacional, abastecimento de água (rede geral), domicílios com água encanada, esgotamento sanitário (rede geral ou fossa séptica) e coleta de lixo.

Tabela 4 – Déficit Habitacional da Região de Integração Metropolitana, 2010

Indicadores Habitacionais	Pará		Metropolitana	
	Absoluto	Relativo (%)	Absoluto	Relativo (%)
Déficit Habitacional				
Total	423.437	22,78	102.037	18,9
Componentes do Déficit Habitacional				
Domicílios Precários	198.089	46,1	14.800	14,3
Coabitação Familiar	168.684	39,2	63.539	61,3
Excedente de Aluguel	35.841	8,3	15.131	14,6
Adensamento Aluguel	27.477	6,4	10.170	9,8
Situação dos Domicílios				
Urbano	261.062	19,76	99.763	18,9
Rural	162.375	30,19	2.274	17,4
Faixa de Renda Domiciliar				
Até 3 SM	320.237	24,2	57.934	18,9
Mais de 3 até 5 SM	52.541	20,5	18.882	20,4
Mais de 5 a 10 SM	37.777	20,7	17.971	22,3
Mais de 10 SM	12.882	12,6	7.250	11,9

Fonte: IBGE/CENSO-2010.

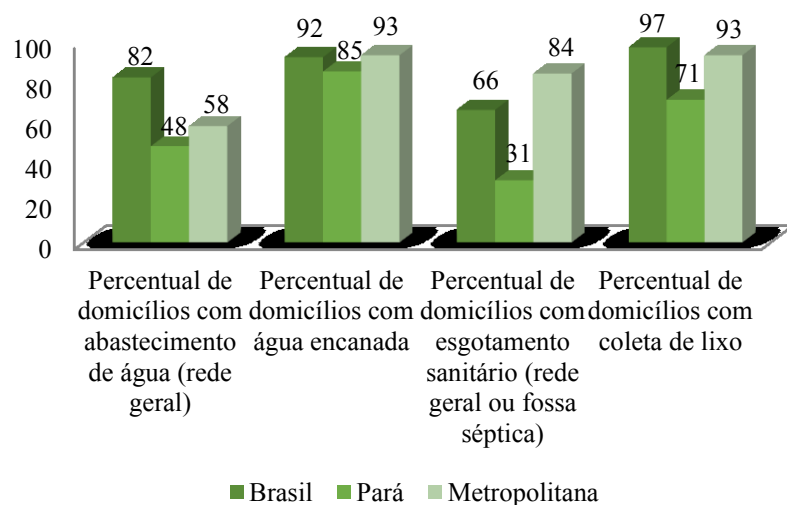
Elaboração: FAPESPA, 2015.

O déficit habitacional na RI Guajará em 2010, era de 102 mil domicílios, 18,9% do total de domicílios da região, o que representava quase 24,09% do déficit total do estado. Dentre os componentes desse indicador, o item “Coabitação Familiar” correspondia a 61,3% do déficit absoluto da RI, enquanto que o “Adensamento de Aluguel” registrou a menor participação com 9,8%. Quanto à situação dos domicílios que compõem o déficit habitacional, aproximadamente 100 mil eram urbanos e pouco mais de 2 mil eram rurais. A maioria dos domicílios

em situação de déficit habitacional (56,77%) possuía, em 2010, renda familiar de até 3 salários mínimos.

Em relação ao abastecimento de água, o Pará apresentou 48% de cobertura, enquanto a RI apresentou 58%. As maiores taxas da RI foram identificadas em Belém e Benevides, onde o registro foi de 75% e 70%, respectivamente. Marituba (39%) e Ananindeua (36%) foram os municípios de menor cobertura na região. No que concerne à água encanada, o Pará cobriu 85% dos domicílios, enquanto na RI a cobertura foi de 93%. Municípios como Belém (96%) e Benevides (94%) atingiram quase a totalidade de domicílios com esse acesso. As menores taxas foram as de Ananindeua e Marituba, com 92% e 90%, respectivamente.

Gráfico 3 – Síntese de Indicadores Saneamento (%) do Brasil, Pará e Região de Integração Metropolitana



Fonte: PNUD/FJP/IPEA/Atlas 2013.
Elaboração: FAPESPA, 2015.

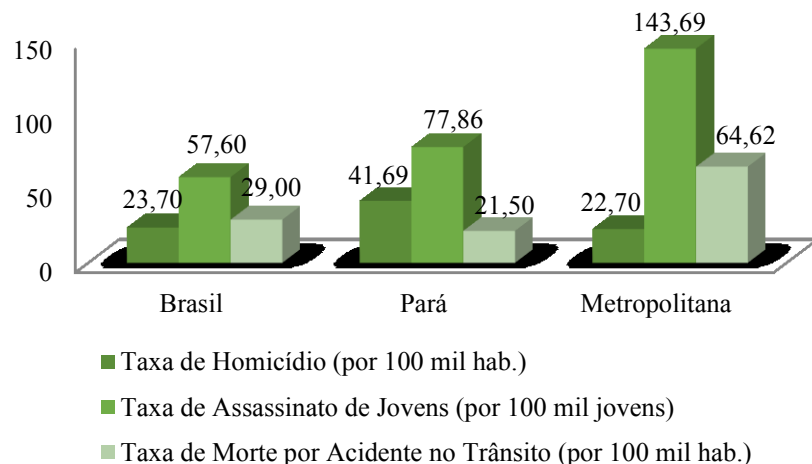
A cobertura de domicílios com esgotamento sanitário no Pará, em 2010, era 31%, enquanto que na RI Guajará 84%. Ananindeua (98%) e Belém (97%) foram os municípios com percentuais mais altos na RI. Santa Bárbara do Pará e Benevides, com 53% e 85%, respectivamente, foram os de menor cobertura na região. Vale ressaltar, que apesar da boa cobertura no acesso a esgotamento sanitário, ainda persiste, nesta região, a falta de tratamento de esgoto como problema.

Em 2010, a cobertura de domicílios com coleta de lixo na RI foi de 93%, e no Pará de 71%. As melhores coberturas ocorreram em Belém e Benevides, com 96% e 94%, respectivamente, e as menores foram Ananindeua (92%) e Marituba (90%). É importante ser ressaltado que o tratamento destes resíduos ainda é incipiente.

➤ SEGURANÇA

Na área de segurança pública na RI Guajará foram analisadas três variáveis em 2012: homicídios, homicídios de jovens e mortes por acidentes no trânsito. A Taxa de homicídio (por 100 mil habitantes) observada na região era 22,70, número abaixo da registrada pelo Pará, que atingiu 41,69. Ananindeua (125,67) e Marituba (70,58) apresentaram as maiores taxas na RI, enquanto que as menores ocorreram em Benevides e Santa Bárbara do Pará, com 18,49 e 16,66 homicídios por 100 mil habitantes, respectivamente.

Gráfico 4 – Síntese de Indicadores de Segurança do Brasil, Pará e Região de Integração Metropolitana, 2012



Fonte: MAPA DA VIOLÊNCIA 2012/MS/IBGE.
Elaboração: FAPESPA, 2015.

Quanto a Taxa de Homicídios de Jovens (por 100 mil jovens) o Pará registrou 77,86 homicídios por 100 mil jovens, e a RI 143,69, acima da média estadual, em 2012. Ananindeua e Marituba foram os municípios com maiores taxas, 275,22 e 163,15, respectivamente. As menores taxas foram observadas na capital Belém, com 101,80 e no município de Benevides, com 24,64 no mesmo período.

Analisando a taxa de mortes por acidente no trânsito (por 100 mil habitantes) no ano de 2012, em pauta, verificou-se que no Pará o indicador era 21,50, enquanto que a RI Guajará registrou 64,62, cerca de três vezes mais. Ananindeua (63,66) e Marituba (20,29) foram os municípios que apresentaram as

maiores taxas na RI, enquanto que Belém (9,50) e Santa Bárbara do Pará (5,55) estiveram entre as menores na RI Guajará. A incidência de mortes por acidentes de trânsito nesses municípios, em especial Ananindeua e Marituba, pode estar relacionada, dentre outros fatores: a Rodovia BR-316 atravessar os centros urbanos destes municípios; alto índice de aglomerados subnormais em seus territórios; insuficiente sinalização viária; deficiência no sistema de transporte público; imprudência e irregularidade de condutores.

VULNERABILIDADE

No que diz respeito ao aspecto vulnerabilidade foram analisados quatro indicadores: extrema pobreza, gravidez precoce, vulnerabilidade familiar e trabalho infantil. Observando a taxa de extrema pobreza a RI (6,7%) ficou abaixo da média do Estado (15,9%). Santa Bárbara do Pará e Benevides apresentaram os maiores percentuais da RI, 13,7% e 7%, respectivamente. No outro extremo, Ananindeua (4,2%) e Belém (3,5%), registraram os menores.

Outra variável analisada, a gravidez precoce, considerando os nascidos vivos de mães de até 19 anos, o percentual registrado na RI foi 21,3%, enquanto o Pará apresentou 27,3%. Santa Bárbara do Pará e Marituba apresentaram os maiores percentuais, 30,9% e 28,4%, respectivamente, enquanto que Ananindeua (22,2%) e Belém (19,9%) registraram os menores na região.

Tabela 4 – Síntese de Indicadores de Vulnerabilidades (%) do Brasil, Pará e Região de Integração Metropolitana

Indicadores de Vulnerabilidade	Brasil	Pará	Metropolitana
Extrema Pobreza 2010	6,6	15,9	6,7
Gravidez Precoce 2013	19,3	27,3	21,3

Indicadores de Vulnerabilidade	Brasil	Pará	Metropolitana
Vulnerabilidade Familiar 2010	17,2	23,9	17,5
Trabalho Infantil 2010	7,5	10,6	4,4

Fonte: PNUD/FJP/IPEA/Atlas 2013.
Elaboração: FAPESPA, 2015.

O indicador de vulnerabilidade familiar se refere às mães chefes de família sem o ensino fundamental completo e com filhos menores de 15 anos. Nesse contexto, o Pará registrou percentual de 23,9%, enquanto a RI obteve 17,5%. Benevides e Marituba aparecem como municípios que apresentaram os maiores percentuais, 21% e 19,5%, respectivamente. Ananindeua (15,4%) e Belém (12,6%) se observou os menores.

Quanto ao trabalho infantil, considerou-se o percentual de crianças de 10 a 14 anos ocupadas na semana de referência da pesquisa. O estado do Pará apresentou percentual de 10,6% e a RI Guajará registrou 4,4%. Os municípios de Belém (5%) e Marituba (5,4%) apresentaram os maiores percentuais na região, enquanto os menores foram observados em Benevides e Santa Bárbara do Pará, com 3,6% e 3,4%, respectivamente.

III – DINÂMICA AMBIENTAL

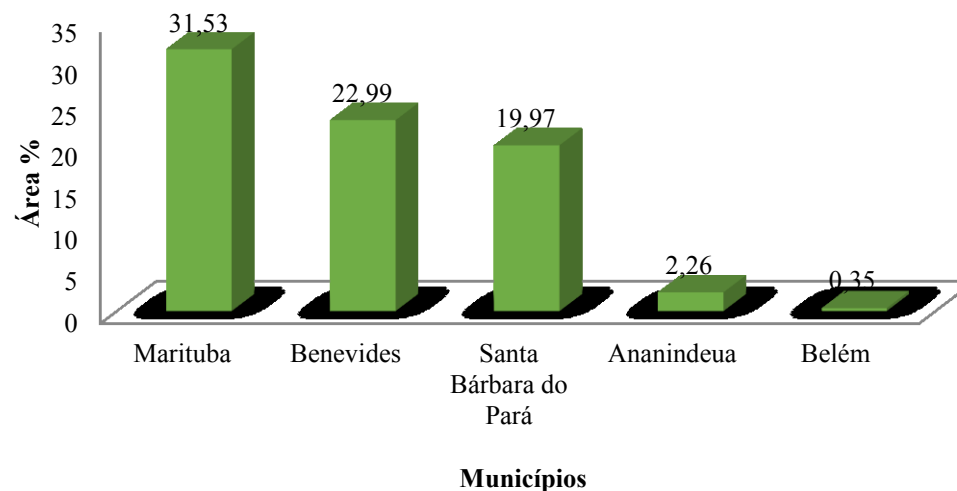
➤ AMBIENTAL

A RI Guajará possui 1.826 km² de área territorial, destes, 137,86 km² é recoberto por Unidade de Conservação. Sua área desmatada corresponde a 38% do seu território, o que equivale a 686,6 km² (3% do total do estado), com o desmatamento concentrado, principalmente, na sua parte continental. Na estratégia da política ambiental do governo do estado (Programa Municípios Verdes - PMV),

Belém e Ananindeua figuram como “consolidado”, ou seja, possuem menos de 70% de cobertura florestal original.

A região possui Zoneamento Ecológico-Econômico, o que possibilita o desenvolvimento econômico em bases sustentáveis. Outro importante instrumento é o CAR, estratégico para o controle, monitoramento e combate ao desmatamento, bem como para o planejamento ambiental e econômico dos imóveis rurais, porém com uma adesão pouco expressiva pelos municípios da RI, onde nenhum alcançou o cadastro de 32% de suas propriedades rurais, com Belém (0,35%) e Ananindeua (2,26%) registrando os menores índices no cadastro.

Gráfico 5 - Participação da área cadastrada no CAR



Fonte: SEMA, 2015.
Elaboração: FAPESPA, 2015.



Região de Integração: Guajará

QUADRO SÍNTESE DE PROGRAMAS

R\$ 1,00

Programas Temáticos	Valor 2016-2019
Agricultura Familiar	18.504.351,00
Agropecuária e Pesca	27.229.852,00
Cidadania e Direitos Humanos	94.615.243,00
Ciência, Tecnologia e Inovação	161.889.414,00
Cultura	214.019.354,00
Direitos Socioassistenciais	130.785.517,00
Educação Básica	7.069.480.236,00
Educação Profissional e Tecnológica	3.331.853,00
Educação Superior	186.272.139,00
Esporte e Lazer	72.431.921,00
Governança para Resultados	4.242.233.695,00
Habitação de Interesse Social	535.576.294,00
Indústria, Comércio e Serviços	521.691.271,00
Infraestrutura e Logística	81.485.304,00
Meio Ambiente e Ordenamento Territorial	47.109.015,00
Mobilidade e Desenvolvimento Urbano	398.153.874,00
Saneamento Básico	723.945.730,00
Saúde	1.987.756.952,00
Segurança Pública	904.828.340,00
Trabalho, Emprego e Renda	26.172.662,00
Turismo	74.869.872,00
TOTAL:	17.522.382.889,00

QUADRO SÍNTESE DE PROGRAMA

R\$ 1,00

Programa Gestão, Manutenção e Serviços ao Estado	Valor 2016-2019
Manutenção da Gestão	25.218.584.594,00
TOTAL:	25.218.584.594,00
TOTAL GERAL:	42.751.855.153,00



Região de Integração: Guajará

INDICADORES DE RESULTADO

Denominação	Fonte	Unidade de Medida	Índice de Referência	Ano de Apuração	Resultado Esperado para 2019
Acesso ao ensino médio	PNAD/FAPESPA - MAPA DE EXCLUSÃO SOCIAL	Percentual	50,76	2013	52,82
Desmatamento Recente	SEMAS	Km2	0,5	2014	0,5
Incremento das exportações de produtos industrializados	MDIC	Percentual	19	2014	2
Incremento do número de empregos formais	MTE/RAIS	Percentual	6	2013	4
Índice de produtividade econômica - R\$/ha	IBGE/LSPA	R\$	5.188,58	2013	4.971,51
Qualidade na Educação (Nota IDEB - anos iniciais 4ª/5º)	MEC/INEP	Índice	4,1	2013	5,0
Qualidade na Educação (Nota IDEB- anos finais 8ª/9º)	INEP	Índice	3,1	2013	4,9
Razão de exames citopatológicos do colo de útero em mulheres de 25 a 64 anos e a população da mesma faixa etária.	SIA – Sistema de Informação Ambulatorial	Exames/Mulheres na faixa	0,20	Dez/2014	0,57
Receita gerada pelo turismo	SETUR	Milhões US\$	94,30	2014	217,71
Taxa de evasão do ensino superior	UEPA	Percentual	2,67	2014	2,17
Taxa de homicídio de jovens por 100 mil (15 a 24 anos)	SEGUP-SIAC	Unidade	104,8	2014	104,0
Taxa de homicídio por 100 mil habitantes	SEGUP-SIAC	Unidade	55,5	2014	49,3
Taxa de mortalidade infantil	SIM - Sistema de Informação de Mortalidade	Percentual	17,00	Dez/2013	13,84
Taxa de mortalidade materna	MS/SIM e SINASC	Percentual	75,66	2015	61,62
Taxa de pobreza (*)	PNAD - IBGE	Percentual	25,40	2013	20,69
Taxa de regionalização das ações de cultura no Estado do Pará	SECULT	Percentual	100	2014	40
Taxa de regionalização das ações de esporte e lazer	SEEL	Percentual	80	2014	100
Taxa de roubos por 100 mil habitantes	SEGUP-SIAC	Unidade	4.009,3	2014	3.477,5
Taxa de violência contra a mulher por 100 mil habitantes	SEGUP-SIAC	Unidade	334,0	2014	295,1
Taxa de vítimas fatais em acidentes de trânsito por 10.000 veículos	MEC/INEP	Percentual	0,11	2014	0,09
Variação do deficit habitacional no Estado do Pará entre famílias com renda mensal de até 3 SM (*)	COHAB/PA	Percentual	-10	2010/2014	-10

(*) Base Geográfica: Estadual (Cálculo Consolidado para o Estado)



Região de Integração: Guajará

PROGRAMA Agricultura Familiar

Valor para a Região: R\$18.504.351

Diretriz(es) de Governo: Agregar Valor à Produção por meio do Conhecimento
Promover a Produção Sustentável

INDICADOR DE PROCESSO

Denominação	Unidade	Referência			Índice Esperado			
		Índice	Ano	Fonte	2016	2017	2018	2019
Incremento do produtor familiar atendido pela SEDAP	Percentual	ND	-	SEDAP	8	8	8	5
Número de famílias agrícolas assistidas	Unidade	2.131	2014	EMATER	1.500	1.700	1.950	2.100
Projeto de crédito rural contratado	Unidade	322	2014	EMATER	495	440	395	402

Objetivo: Aumentar a capacidade produtiva e de comercialização da Agricultura Familiar

Órgão Responsável: EMATER

METAS PARA O PERÍODO 2016-2019

Descrição
Elaborar 2.272 projetos de Crédito Rural
Assessorar a formalização de 20 organizações de agricultores familiares
Implantar 384 quintais produtivos direcionados à reorientação da dieta alimentar das populações envolvidas
Apoiar o processamento artesanal de alimentos através da capacitação de 1.400 produtores no preparo de subprodutos de frutos regionais
Incluir 7 municípios no programa de produção familiar na merenda escolar (PNAE)
Proporcionar a capacitação de 2.000 empreendedores rurais



Região de Integração: **Guajará**

AÇÕES PARA O PERÍODO 2016-2019

Descrição	Produto	Unidade de Medida	Órgão Executor
Adequação Física e Reaparelhamento das Unidades de ATER	Unidade de ATER Adequada	Un	EMATER
Apoio a Áreas Indígenas, Quilombolas, Populações Tradicionais e de Reforma Agrária com Serviços de ATER	Família Assistida	Un	EMATER
Apoio à Gestão Social e ao Desenvolvimento Comunitário	Produtor Familiar Atendido	Un	SEDAP
Apoio à Produção e Comercialização da Agricultura Familiar	Produtor Familiar Atendido	Un	CEASA, NGPR, SEDAP
Apoio às Cadeias Produtivas de Origem Animal e Vegetal com serviços de ATER	Família Assistida	Un	EMATER
Apoio às Organizações para a Comercialização dos Produtos da Agricultura Familiar	Organização Assistida	Un	EMATER
Promoção do Desenvolvimento dos Territórios Rurais	Município Atendido	Un	SEDAP



Região de Integração: Guajará

PROGRAMA Agropecuária e Pesca

Valor para a Região: R\$27.229.852

Diretriz(es) de Governo: Agregar Valor à Produção por meio do Conhecimento
Promover a Produção Sustentável

INDICADOR DE PROCESSO

Denominação	Unidade	Referência			Índice Esperado			
		Índice	Ano	Fonte	2016	2017	2018	2019
Incremento de pescadores/aquicultores assistidos	Percentual	ND	-	SEDAP	5	5	5	5
Número de produtores agrícolas assistidos pela EMATER	Unidade	0	2014	EMATER	38	38	38	38

Objetivo: Dinamizar as cadeias produtivas do setor agropecuário

Órgão Responsável: SEDAP

METAS PARA O PERÍODO 2016-2019

Descrição
Implantar 3 unidades de referência em baixo carbono
Implantar 1 Mercado de Flores
Ampliar a área de açaí cultivado em 1.000 ha irrigados
Manter a região como Área Livre de Febre Aftosa



Região de Integração: Guajará

AÇÕES PARA O PERÍODO 2016-2019

Descrição	Produto	Unidade de Medida	Órgão Executor
Apoio à Eventos Agropecuários	Evento Apoiado	Un	SEDAP
Apoio à Pesquisa e ao Desenvolvimento Tecnológico do Setor Agropecuário	Projeto Apoiado	Un	SEDAP
Apoio ao Desenvolvimento da Cadeia de Produtos Artesanais Agropecuários	Produtor Atendido	Un	ADEPARÁ
Apoio às Cadeias Produtivas de Origem Animal e Vegetal	Produtor Atendido	Un	EMATER, SEDAP
Classificação de Produtos de Origem Vegetal	Produto Classificado	T	ADEPARÁ
Combate, Controle e Erradicação de Doenças dos Animais e de Pragas de Vegetais	Propriedade Inspeccionada	Un	ADEPARÁ
Comercialização Regional de Produtos Hortifrutigranjeiros	Produção Comercializada	T	CEASA
Fiscalização e Inspeção Agropecuária	Inspeção Realizada	Un	ADEPARÁ
Implantação de Unidades de Referências em Tecnologias de Baixo Carbono	Unidade de Referência Implantada	Un	EMATER
Promoção da Educação Sanitária	Evento Realizado	Un	ADEPARÁ
Revitalização da Área de Abastecimento e Comercialização da CEASA	Espaço Revitalizado	Un	CEASA
Vacinação do Rebanho Pecuário	Rebanho Vacinado	Prc	ADEPARÁ

Objetivo: Dinamizar as cadeias produtivas do setor pesqueiro e aquícola

Órgão Responsável: SEDAP

METAS PARA O PERÍODO 2016-2019

Descrição
Realizar o censo pesqueiro e aquícola no Estado

AÇÕES PARA O PERÍODO 2016-2019

Descrição	Produto	Unidade de Medida	Órgão Executor
Apoio a Eventos da Pesca e Aquicultura	Evento Apoiado	Un	SEDAP
Apoio à Infraestrutura da Pesca e Aquicultura	Empreendimento Apoiado	Un	SEDAP
Apoio a Pesquisa e Tecnologia da Pesca e Aquicultura	Projeto Apoiado	Un	SEDAP
Assistência Técnica e Extensão Pesqueira e Aquícola	Pescador/Aquicultor Assistido	Un	EMATER
Combate, Controle e Erradicação de Doenças dos Animais Aquáticos	Propriedade Inspeccionada	Un	ADEPARÁ
Fomento à Pesca e Aquicultura	Pescador/Aquicultor Apoiado	Un	SEDAP



Região de Integração: Guajará

PROGRAMA Cidadania e Direitos Humanos

Valor para a Região: R\$94.615.243

Diretriz(es) de Governo: Promover a Inclusão Social
Promover à Articulação Político Institucional e Desconcentração de Governo

INDICADOR DE PROCESSO

Denominação	Unidade	Referência			Índice Esperado			
		Índice	Ano	Fonte	2016	2017	2018	2019
Incremento de pessoas atendidas em ações de cultura de paz	Percentual	ND	ND	Fundação PROPAZ	10	10	10	10
Índice de reincidência dos egressos da Fábrica Esperança	Percentual	1,40	2014	FÁBRICA ESPERANÇA	1,40	1,30	1,00	0,50
Percentual de pessoas em situação de Tráfico e Trabalho Escravo identificado e atendido na rede	Percentual	14	2014	SEJUDH	40	60	80	100
Taxa de cobertura das ações de capacitação sobre drogas	Percentual	ND	ND	SEJUDH	100	-	-	-

Objetivo: Promover os direitos humanos

Órgão Responsável: SEJUDH

METAS PARA O PERÍODO 2016-2019

Descrição
Realizar 2 caravanas da cidadania e direitos humanos. Realizar ações itinerantes de cidadania ("Projeto Cidadão") em municípios da região. Realizar 8 eventos temáticos da juventude. Implantar o sistema biométrico automatizado de identificação. Implantar o Plano Estadual Integrado para a Pessoa Idosa. Implementar, Expandir e Consolidar o Plano Existir. Implantar o Plano Estadual de Enfrentamento ao Tráfico de Pessoas. Consolidar o Plano Estadual para Erradicação do Trabalho Escravo. Consolidar o Plano Estadual de Políticas para Mulheres.



Região de Integração: Guajará

AÇÕES PARA O PERÍODO 2016-2019

Descrição	Produto	Unidade de Medida	Órgão Executor
Apoio às Ações Direcionadas à Comunidade LGBT	Evento Realizado	Un	SEJUDH
Apoio às Ações dos Conselhos Representativos da Sociedade Civil	Conselho Apoiado	Un	SEJUDH
Capacitação dos Profissionais da Rede de Atendimento à Mulher em Situação de Violência	Profissional Capacitado	Un	SEJUDH
Emissão de Identidade Civil	Documento Emitido	Un	Polícia Civil
Enfrentamento ao Tráfico de Pessoas e ao Trabalho Escravo	Ação Realizada	Un	SEJUDH
Estação Cidadania	Pessoa Atendida	Un	DETRAN, JUCEPA, Polícia Civil, SEAD, SEFA
Fiscalização de Estabelecimentos para Garantia dos Direitos do Consumidor	Fiscalização Realizada	Un	IMETROPARÁ, SEJUDH
Implementação de Programas de Proteção a Pessoas Ameaçadas (PPCAM e PROVITA)	Programa Implementado	Un	SEJUDH
Operacionalização do Fundo de Apoio ao Registro Civil de Nascimento	Ressarcimento Realizado	Un	SEASTER
Promoção do Sistema de Garantia dos Direitos da Pessoa Idosa e Pessoa com Deficiência	Rede Monitorada	Un	NAC, SEJUDH
Realização de Caravanas de Cidadania e Direitos Humanos	Atendimento Realizado	Un	SEJUDH

Objetivo: Promover a cultura de paz e não violência

Órgão Responsável: Fundação PROPAZ

METAS PARA O PERÍODO 2016-2019

Descrição
Implantar Espaço PROPAZ Juventude.
Implantar 05 Polos do PROPAZ nos Bairros.



Região de Integração: Guajará

AÇÕES PARA O PERÍODO 2016-2019

Descrição	Produto	Unidade de Medida	Órgão Executor
Atendimento Integrado de Crianças, Adolescentes e Mulheres em Situação de Violência - PROPAZ Integrado	Pessoa Atendida	Un	CPC, Fund. Santa Casa, Fundação PROPAZ
Fortalecimento do Sistema de Garantia de Direitos de Crianças e Adolescentes (SGDCA) - PROPAZ Mover	Plano Implantado	Un	Fundação PROPAZ
PROPAZ Cidadania	Pessoa Atendida	Un	Fundação PROPAZ
PROPAZ Escola	Escola Atendida	Un	Fundação PROPAZ
PROPAZ Juventude	Jovem Atendido	Un	Fundação PROPAZ, SEJUDH
PROPAZ nos Bairros	Pessoa Atendida	Un	Fundação PROPAZ

Objetivo: Promover a igualdade étnico-racial e social

Órgão Responsável: SEJUDH

METAS PARA O PERÍODO 2016-2019

Descrição
Apoiar a realização de eventos de promoção étnico racial e social.

AÇÕES PARA O PERÍODO 2016-2019

Descrição	Produto	Unidade de Medida	Órgão Executor
Apoio à Realização de Eventos de Promoção Étnico-racial e Social	Evento Realizado	Un	SEJUDH
Apoio à Regularização de Associações de Comunidades Étnico-racial e Social	Associação Apoiada	Un	SEJUDH
Apoio às Ações de Saúde das Comunidades Indígenas, Quilombolas e Tradicionais	Município Atendido	Un	SESPA
Realização de Arte e Ofício em Comunidades Quilombolas, Indígenas e Tradicionais	Pessoa Atendida	Un	FCP

Objetivo: Promover a reinserção social



Região de Integração: Guajará

Órgão Responsável: SUSIPE

METAS PARA O PERÍODO 2016-2019

Descrição
Atender 100% dos custodiados no sistema penitenciário com ações de reinserção social.

AÇÕES PARA O PERÍODO 2016-2019

Descrição	Produto	Unidade de Medida	Órgão Executor
Assistência Integrada ao Preso, Interno e Egresso	Custodiado Assistido	Un	SUSIPE
Atendimento Básico de Saúde aos Custodiados do Sistema Penitenciário	Unidade Mantida	Un	SESPA
Realização das Atividades da Fábrica Esperança	Egresso Assistido	Un	SUSIPE

Objetivo: Promover ações intersetoriais de atenção aos usuários de álcool e outras drogas

Órgão Responsável: SEJUDH

METAS PARA O PERÍODO 2016-2019

Descrição
Implantar programa de redução de danos nos serviços da rede de atenção. Implantar de Programa Educativo sobre drogas na rede SUAS. Realizar 4 eventos intersetoriais sobre a problemática das drogas.

AÇÕES PARA O PERÍODO 2016-2019

Descrição	Produto	Unidade de Medida	Órgão Executor
Capacitação dos Profissionais da Rede de Atenção aos Usuários de Álcool e Outras Drogas	Pessoa Capacitada	Un	SEASTER, SEJUDH
Gerenciamento das Ações Integradas de Prevenção ao Uso de Drogas	Ação Gerenciada	Un	SEJUDH
Implementação da Rede de Atenção Psicossocial (CAPs AD)	Rede Implementada	Un	1º CRS - Belém, SESP
Implementação das Ações do Programa Educacional de Resistência às Drogas e à Violência - PROERD	Pessoa Atendida	Un	PMPA
Realização de Ações de Inclusão Socioproductiva aos Usuários de Drogas	Pessoa Atendida	Un	SEASTER
Realização de Campanhas Educativas sobre Drogas	Evento Realizado	Un	Fundação PROPAZ, SEJUDH



Região de Integração: Guajará

PROGRAMA **Ciência, Tecnologia e Inovação**

Valor para a Região: **R\$161.889.414**

Diretriz(es) de Governo: Agregar Valor à Produção por meio do Conhecimento
Promover a Produção Sustentável

INDICADOR DE PROCESSO

Denominação	Unidade	Referência			Índice Esperado			
		Índice	Ano	Fonte	2016	2017	2018	2019
Percentual de estudos elaborados e divulgados	Percentual	-	-	FAPESPA	100	100	100	100
Taxa de cobertura de ações em Ciência e Tecnologia	Percentual	ND	-	FAPESPA	100	100	100	100

Objetivo: Promover a produção, difusão e aplicação do conhecimento científico, tecnológico e inovador

Órgão Responsável: SECTET

METAS PARA O PERÍODO 2016-2019

Descrição
Fomentar 360 projetos de pesquisa
Conceder 2.382 bolsas de formação científica, atração e fixação de doutores e/ou profissionais
Apoiar 144 eventos de C,T&I



Região de Integração: Guajará

AÇÕES PARA O PERÍODO 2016-2019

Descrição	Produto	Unidade de Medida	Órgão Executor
Apoio à Implantação e Consolidação de Incubadora de Base Tecnológica e Gerencial	Incubadora Criada	Un	SECTET
Apoio ao Desenvolvimento de Rede e Projeto de Pesquisa em Cadeia Produtiva Estratégica	Projeto Apoiado	Un	SECTET
Apoio ao Processo de Acreditação de Laboratório Prestador de Serviço Tecnológico	Laboratório Acreditado	Un	SECTET
Concessão de Bolsa de Pesquisa em Ciência e Tecnologia	Bolsa Concedida	Un	FAPESPA, SECTET
Disseminação de Ciência, Tecnologia e Inovação	Evento Apoiado	Un	FAPESPA, SECTET
Fortalecimento de Núcleos de Inovação Tecnológica	Modelo de Fiscalização Implantado	Un	SECTET
Implantação do ParaFarma	Parafarma Implantado	Un	SECTET
Incentivo a Projeto de Pesquisa em Ciência e Tecnologia	Projeto de Pesquisa Apoiado	Un	FAPESPA, SECTET
Indução à Aplicação da Tecnologia Industrial Básica - TIB	Serviço Realizado	Un	SECTET

Objetivo: Produzir informações socioeconômicas e ambientais para subsidiar a elaboração, monitoramento e avaliação de estudos e pesquisa

Órgão Responsável: FAPESPA

METAS PARA O PERÍODO 2016-2019

Descrição
Elaborar e divulgar 939 estudos e pesquisas
Consolidar o Sistema de Informação do Estado - SIE

AÇÕES PARA O PERÍODO 2016-2019

Descrição	Produto	Unidade de Medida	Órgão Executor
Consolidação do Portal Paraense de Inovação	Negócio Apoiado	Un	SECTET
Realização de Estudos, Formulação e Geração de Informações Sociais, Econômicas e Ambientais	Estudo Divulgado	Un	FAPESPA

Objetivo: Apoiar a infraestrutura para o desenvolvimento do conhecimento e da inovação



Região de Integração: Guajará

Órgão Responsável: SECTET

METAS PARA O PERÍODO 2016-2019

Descrição
Consolidar o Parque de Ciência e Tecnologia do Guamá

AÇÕES PARA O PERÍODO 2016-2019

Descrição	Produto	Unidade de Medida	Órgão Executor
Consolidação do Parque de Ciência e Tecnologia	Parque de Ciência e Tecnologia Consolidado	Un	SECTET
Gestão do Parque de Ciência e Tecnologia do Guamá	Repasse Realizado	Un	SECTET
Implantação de Polo de Conhecimento em Áreas Estratégicas	Polo de Conhecimento Implantado	Un	SECTET



Região de Integração: Guajará

PROGRAMA Cultura

Valor para a Região: R\$214.019.354

Diretriz(es) de Governo: Promover a Inclusão Social

INDICADOR DE PROCESSO

Denominação	Unidade	Referência			Índice Esperado			
		Índice	Ano	Fonte	2016	2017	2018	2019
Incremento de apoio aos artistas e produtores culturais	Percentual	11.311 Und	2014	FCP	10	15	17	18
Incremento de qualificação de artistas e produtores culturais	Percentual	1.199 Und	2014	FCP / SECULT	3	3	2	2
Incremento em atividades de educação não formal	Percentual	10.606 Und	2014	FCP	3	3	2	2
Taxa de atendimento de ações de fomento à leitura	Percentual	418.058 Und	2014	SECULT	6	6	5	5
Taxa de Incremento de público em eventos culturais	Percentual	.158.976 Und	2014	SECULT	5	7	10	15

Objetivo: Promover o acesso à prática cultural e educação não formal como instrumento de identidade e exercício de cidadania e sustentabilidade

Órgão Responsável: SECULT

METAS PARA O PERÍODO 2016-2019

Descrição
Ampliar em 10% a média do apoio ao desenvolvimento de atividades culturais e negócios criativos do período 2012-2015.
Ampliar em 5% a média do atendimento em ações de educação em arte e ofício, e educação patrimonial do período 2012-2015.
Ampliar em 5% a média do acesso do público aos eventos culturais do período 2012-2015.



Região de Integração: Guajará

AÇÕES PARA O PERÍODO 2016-2019

Descrição	Produto	Unidade de Medida	Órgão Executor
Apoio às Manifestações Culturais	Manifestação Cultural Apoiada	Un	FCG, FCP, SECULT
Difusão Cultural	Evento Cultural Difundido	Un	FUNTELPA
Fomento à Economia Criativa	Pessoa Atendida	Un	FCP
Fomento à Produção e Difusão Audiovisual	Projeto Atendido	Un	FCP, FUNTELPA, SECULT
Fomento às Ações de Promoção Artística, Cultural e Lazer	Pessoa Atendida	Un	SECULT
Incentivo à Cultura	Pessoa Atendida	Un	FCP, FUNTELPA, SECULT, UEPA
Qualificação de Agentes Culturais	Pessoa Qualificada	Un	FCG, FCP, SECULT
Realização de Ações Culturais	Pessoa Atendida	Un	FCG, FUNTELPA, SECULT
Realização de Ações de Educação não Formal	Pessoa Atendida	Un	FCP, SECULT

Objetivo: Promover a identificação, qualificação e preservação do patrimônio material e imaterial do estado

Órgão Responsável: SECULT

METAS PARA O PERÍODO 2016-2019

Descrição
Ampliar em 5% a média de equipamentos culturais qualificados do período 2012-2015.
Ampliar em 5% a média dos serviços prestados à preservação do patrimônio cultural do período 2012-2015.

AÇÕES PARA O PERÍODO 2016-2019

Descrição	Produto	Unidade de Medida	Órgão Executor
Gestão de Acervo Museológico	Museu Atendido	Un	SECULT
Gestão do Patrimônio Material e Imaterial	Patrimônio Gerido	Un	SECULT
Implantação de Espaços Culturais	Espaço Implantado	Un	FCG
Implantação do Parque Ambiental do Utinga	Parque Implantado	Prc	SECULT
Preservação de Espaços Culturais	Espaço Preservado	Un	FCG, FCP, SECULT
Reabilitação do Patrimônio Histórico, Artístico, Documental e Bibliográfico de Interesse à Preservação	Patrimônio Cultural Reabilitado	Un	SECULT
Revitalização de Espaços Culturais	Espaço Revitalizado	Un	FCG, SECULT



Região de Integração: Guajará

Objetivo: Ampliar o acesso à informação, leitura e produção literária regional

Órgão Responsável: SECULT

METAS PARA O PERÍODO 2016-2019

Descrição
Incrementar em 10% a média de ações de fomento à leitura do período 2012-2015.
Ampliar em 5% a média de espaços qualificados ligados à leitura do período 2012-2015.

AÇÕES PARA O PERÍODO 2016-2019

Descrição	Produto	Unidade de Medida	Órgão Executor
Aquisição, Circulação, Preservação e Dinamização de Acervo	Acervo Processado	Un	FCP, FUNTELPA, SECULT
Fomento à Leitura	Pessoa Atendida	Un	FCP, SECULT
Implementação e Modernização de Bibliotecas Públicas	Biblioteca Atendida	Un	FCP, FUNTELPA, SECULT
Produção de Edições Culturais	Edição Produzida	Un	FCP, SECULT

Objetivo: Fortalecer a gestão estadual e municipal no âmbito da cultura

Órgão Responsável: SECULT

METAS PARA O PERÍODO 2016-2019

Descrição
Criar e institucionalizar o Sistema Estadual de Cultura.

AÇÕES PARA O PERÍODO 2016-2019

Descrição	Produto	Unidade de Medida	Órgão Executor
Fortalecimento da Rede de Cooperação Interinstitucional Museológica e Patrimonial do Estado	Termo de Cooperação Efetivado	Un	SECULT
Implantação de Sistema Unificado do Inventário do Patrimônio Cultural	Sistema Digital Implantado	Un	FCP, SECULT
Implantação do Sistema Estadual de Cultura	Sistema Implantado	Un	SECULT



Região de Integração: Guajará

PROGRAMA Direitos Socioassistenciais

Valor para a Região: R\$130.785.517

Diretriz(es) de Governo: Promover a Inclusão Social

INDICADOR DE PROCESSO

Denominação	Unidade	Referência			Índice Esperado			
		Índice	Ano	Fonte	2016	2017	2018	2019
Incremento do acesso das famílias em situação de vulnerabilidade e risco social aos serviços socioassistenciais	Percentual	6	Dez/2014	SEASTER	10	10	10	10
Taxa de encerramento de medidas socioeducativas	Percentual	2,76	Dez/2014	FASEPA	3,0	3,5	4,0	4,5
Taxa de Progressão de medidas socioeducativas	Percentual	20,98	Abril/2015	FASEPA	21,0	21,5	22,0	22,5

Objetivo: Fortalecer a proteção social básica e especial

Órgão Responsável: SEASTER

METAS PARA O PERÍODO 2016-2019

Descrição
Implantar o Centro Estadual de Referência da Pessoa Idosa em Belém.
Implantar o Centro Integrado de Inclusão e Reabilitação (CIIR).
Implantar a Unidade de Acolhimento Regional para Adultos e Famílias em Belém.



Região de Integração: Guajará

AÇÕES PARA O PERÍODO 2016-2019

Descrição	Produto	Unidade de Medida	Órgão Executor
Ações de Atenção à Pessoa Idosa e suas Famílias	Idoso Beneficiado	Un	FEAS, SEASTER
Ações de Enfrentamento a Violência Sexual e Trabalho Infantil	Pessoa Beneficiada	Un	FEAS
Apoio aos Municípios na Inclusão aos Serviços, Benefícios e Programas Socioassistenciais	Município Atendido	Un	FEAS, SEASTER
Apoio às Organizações não Governamentais Integrantes da Rede Socioassistencial	Organização Apoiada	Un	FEAS, SEASTER
Cofinanciamento da Gestão e de Serviço Socioassistencial	Município Cofinanciado	Un	FEAS, SEASTER
Concessão de Benefícios à Pessoa Acometida pela Hanseníase e Pessoas/Famílias em Situação de Vulnerabilidade Temporária	Pessoa Beneficiada	Un	FEAS, SEASTER
Implementação de Ações da Alta Complexidade	Pessoa Atendida	Un	FEAS, SEASTER
Implementação de Ações Integradas à Pessoa com Deficiência	Pessoa Atendida	Un	FEAS, SEASTER

Objetivo: Garantir o atendimento integral ao socioeducando em privação de liberdade e atenção a egressos

Órgão Responsável: FASEPA

METAS PARA O PERÍODO 2016-2019

Descrição
Implantar o SIPIA nas 11 unidades de atendimento socioeducativo nos Municípios de Belém, Ananindeua e Benevides.
Readequar 09 unidades de atendimento socioeducativo nos Municípios de Ananindeua e Belém.
Implantar 02 unidades de atendimento socioeducativo em Belém.
Implantar o Projeto de Atendimento a Egressos de Medida Socioeducativa.

AÇÕES PARA O PERÍODO 2016-2019

Descrição	Produto	Unidade de Medida	Órgão Executor
Atendimento a Egressos de Medida Socioeducativa	Egresso Atendido	Un	FASEPA
Atendimento ao Adolescente Custodiado	Adolescente Custodiado	Un	FASEPA
Atendimento em Medida Cautelar Provisória	Adolescente Atendido	Un	FASEPA
Atendimento Socioeducativo de Internação	Adolescente Atendido	Un	FASEPA
Atendimento Socioeducativo de Semiliberdade	Adolescente Atendido	Un	FASEPA
Implantação de Unidade de Atendimento Socioeducativo	Unidade Implantada	Un	FASEPA
Readequação de Unidade de Atendimento Socioeducativo	Unidade Readequada	Un	FASEPA



Região de Integração: Guajará

Objetivo: Promover o acesso regular e permanente à alimentação adequada e de qualidade para as populações em situação de vulnerabilidade social e insegurança alimentar

Órgão Responsável: SEASTER

METAS PARA O PERÍODO 2016-2019

Descrição
Atender 200 famílias no Programa de Aquisição de Alimentos. Equipar 01 central de recebimento de produtos da agricultura familiar no Municípios de Ananindeua. Implantar 01 restaurante popular no Município de Belém. Implantar 01 um banco de alimentos no Município de Belém. Implantar 50 cisternas no Município de Belém.

AÇÕES PARA O PERÍODO 2016-2019

Descrição	Produto	Unidade de Medida	Órgão Executor
Apoio a Produção Familiar, Aquisição de Alimentos e Consumo Inclusivo	Família Atendida	Un	CEASA, SEASTER
Educação em Segurança Alimentar e Nutricional	Pessoa Atendida	Un	CEASA, SEASTER, SESP
Implantação de Equipamentos Públicos de Segurança Alimentar e Nutricional	Unidade Implantada	Un	SEASTER
Implantação de Microssistemas de Abastecimento de Água	Família Atendida	Un	SEASTER
Manutenção de Equipamentos Públicos de Segurança Alimentar e Nutricional	Equipamento Público Mantido	Un	SEASTER

Objetivo: Fortalecer a gestão do SUAS, SINASE e SISP

Órgão Responsável: SEASTER

METAS PARA O PERÍODO 2016-2019

Descrição
Capacitar 400 profissionais nas áreas de atendimento especializado a indivíduos e famílias vítimas de violência sexual e trabalho infantil. Realizar 02 Encontros Temáticos da Socioeducação no Município de Belém. Implantar o Observatório de Vulnerabilidade e Risco Social.



Região de Integração: **Guajará**

AÇÕES PARA O PERÍODO 2016-2019

Descrição	Produto	Unidade de Medida	Órgão Executor
Apoio a Organismos de Controle Social	Organismo Apoiado	Un	FASEPA, FEAS, SEASTER
Capacitação de Trabalhadores do SUAS, SINASE e SISAN	Pessoa Capacitada	Un	FASEPA, FEAS, SEASTER
Implementação do Observatório de Vulnerabilidade e Risco Social	Relatório Gerado	Un	FASEPA, FEAS, SEASTER
Realização de Vigilância Social e Gestão do Trabalho	Município Apoiado	Un	FASEPA, FEAS, SEASTER



Região de Integração: Guajará

PROGRAMA Educação Básica

Valor para a Região: R\$7.069.480.236

Diretriz(es) de Governo: Agregar Valor à Produção por meio do Conhecimento
Promover a Inclusão Social
Promover à Articulação Político Institucional e Desconcentração de Governo

INDICADOR DE PROCESSO

Denominação	Unidade	Referência			Índice Esperado			
		Índice	Ano	Fonte	2016	2017	2018	2019
Taxa de abandono do ensino médio	Percentual	18,81	2014	SEDUC	17,87	16,37	15,05	14,3
Taxa de abandono no ensino fundamental	Percentual	7,78	2014	SEDUC	7,38	6,76	5,99	5,59
Taxa de reprovação do ensino médio	Percentual	59,66	2014	SEDUC	53,7	47,7	44,7	41,7
Taxa de reprovação no ensino fundamental	Percentual	23,65	2014	SEDUC	21,3	18,9	17,7	16,6

Objetivo: Fortalecer a implementação de políticas públicas voltadas à redução do analfabetismo e à universalização da educação infantil em cooperação com os entes federados

Órgão Responsável: SEDUC

METAS PARA O PERÍODO 2016-2019

Descrição
Apoiar o atendimento da educação infantil em todos os municípios.

AÇÕES PARA O PERÍODO 2016-2019

Descrição	Produto	Unidade de Medida	Órgão Executor
Ampliação e Fortalecimento de Programas Voltados à Alfabetização de Jovens, Adultos e Idosos	Pessoa Alfabetizada	Un	SEDUC
Apoio à Implementação de Políticas Voltadas à Educação Infantil nos Municípios	Município Apoiado	Un	SEDUC
Implementação de Políticas Públicas Voltadas à Alfabetização com Garantia de Continuidade da Escolarização Básica	Pessoa Alfabetizada	Un	SEDUC

Objetivo: Garantir com qualidade o acesso e a permanência do(a) aluno(a) na educação básica e educação profissional e tecnológica



Região de Integração: Guajará

Órgão Responsável: SEDUC

METAS PARA O PERÍODO 2016-2019

Descrição
Elevar a qualidade da educação básica em todos os níveis e modalidades, com melhoria de 30% do fluxo escolar e da aprendizagem.

AÇÕES PARA O PERÍODO 2016-2019

Descrição	Produto	Unidade de Medida	Órgão Executor
Ampliação Gradativa da Educação em Tempo Integral	Aluno Atendido	Un	SEDUC
Apoio e Fomento as Pesquisas Científicas, Tecnológicas e de Inovação na Educação Básica	Projeto Apoiado	Un	SEDUC
Fortalecimento da Educação de Jovens e Adultos	Aluno Atendido	Un	SEDUC
Fortalecimento de Ações de Integração entre Escola e Comunidade	Instituição Envolvida	Un	SEDUC
Implementação da Alimentação Escolar	Aluno Atendido	Un	SEDUC
Implementação das Ações de Diversidade e Inclusão Educacional	Pessoa Atendida	Un	SEDUC
Implementação de Ações da Educação do Campo	Jovem Atendido	Un	SEDUC
Implementação do Ensino Fundamental	Aluno Atendido	Un	SEDUC
Implementação do Ensino Médio e Educação Profissional	Aluno Atendido	Un	SEDUC
Implementação do Ensino Musical em Nível Médio Profissionalizante	Aluno Atendido	Un	FCG
Implementação do Ensino Musical Fundamental	Aluno Atendido	Un	FCG
Implementação do Transporte Escolar	Aluno Atendido	Un	SEDUC

Objetivo: Assegurar a expansão e a melhoria da infraestrutura das unidades escolares e administrativas da Rede Estadual

Órgão Responsável: SEDUC

METAS PARA O PERÍODO 2016-2019

Descrição
Construir 04 Unidades Escolares na Região. Reformar/Ampliar 97 Unidades Escolares na Região.



Região de Integração: Guajará

AÇÕES PARA O PERÍODO 2016-2019

Descrição	Produto	Unidade de Medida	Órgão Executor
Ampliação de Unidade Escolar	Unidade Escolar Ampliada	Un	SEDUC
Construção de Unidade Escolar	Unidade Escolar Construída	Un	SEDUC
Construção, Ampliação, Reforma e Aparelhamento de Unidade Administrativa	Unidade Atendida	Un	SEDUC
Modernização Tecnológica e Aparelhamento de Unidade Escolar	Unidade Escolar Atendida	Un	SEDUC
Reforma, Adequação e Manutenção de Unidade Escolar	Unidade Escolar Atendida	Un	SEDUC

Objetivo: Implementar o Programa de Formação e de Valorização para os profissionais da educação básica

Órgão Responsável: SEDUC

METAS PARA O PERÍODO 2016-2019

Descrição
Atender 8.171 profissionais da educação básica em programas de formação inicial e continuada.

AÇÕES PARA O PERÍODO 2016-2019

Descrição	Produto	Unidade de Medida	Órgão Executor
Concessão de Bolsas de Mestrado e Doutorado para os Profissionais da Educação	Professor Beneficiado	Un	SEDUC
Formação Inicial e Continuada para Professores da Educação Básica	Professor Capacitado	Un	SEDUC
Formação Inicial para Professores do Magistério Indígena	Professor Formado	Un	SEDUC
Fortalecimento de Ações de Fomento à Leitura	Professor Beneficiado	Un	SEDUC

Objetivo: Garantir a qualidade na gestão da educação básica

Órgão Responsável: SEDUC

METAS PARA O PERÍODO 2016-2019

Descrição
Qualificar a gestão de ensino em 100% das unidades da região.



Região de Integração: **Guajará**

AÇÕES PARA O PERÍODO 2016-2019

Descrição	Produto	Unidade de Medida	Órgão Executor
Aperfeiçoamento da Gestão Educacional	Pessoa Capacitada	Un	SEDUC
Implementação da Avaliação Institucional e da Aprendizagem na Escola	Avaliação Realizada	Un	SEDUC
Implementação das Ações do Conselho Estadual de Educação	Conselho Fortalecido	Un	SEDUC
Implementação de Política de Gestão de Pessoas	Servidor Atendido	Un	SEDUC
Promoção da Rede de Atendimento da Educação Especial nas Unidades de Referência	Unidade Atendida	Un	SEDUC



Região de Integração: Guajará

PROGRAMA Educação Profissional e Tecnológica

Valor para a Região: R\$3.331.853

Diretriz(es) de Governo: Agregar Valor à Produção por meio do Conhecimento
Promover a Inclusão Social

INDICADOR DE PROCESSO

Denominação	Unidade	Referência			Índice Esperado			
		Índice	Ano	Fonte	2016	2017	2018	2019
Incremento do Número de Vagas à Educação Profissional Integrada Subsequente	Percentual	1.400	2014	Censo Escolar/INEP	17	0	17	0

Objetivo: Fortalecer a implementação de políticas da educação profissional e tecnológica no estado com foco nas potencialidades regionais

Órgão Responsável: SECTET

METAS PARA O PERÍODO 2016-2019

Descrição
Implantar o Sistema Integrado de Educação Profissional e Tecnológica.
Implantar o Ensino Tecnológico.

AÇÕES PARA O PERÍODO 2016-2019

Descrição	Produto	Unidade de Medida	Órgão Executor
Adequação e Melhoria da Infraestrutura	Unidade Adequada	Un	FCG, SECTET, UEPA
Apoio a Programas e Ações Interinstitucionais Voltados para a Educação Profissional e Tecnológica	Parceria Realizada	Un	EGPA, FCG, SEASTER, SECTET, SEDUC, SETUR
Articulação Cooperativa com Instituições de Ensino para Promoção dos Programas de Formação	Parceria Realizada	Un	IFPA, SISTEMA S, UFOPA, UFPA, UNIFESSPA
Implantação da Educação Tecnológica	Curso Implantado	Un	EGPA, FCG, SECTET
Implantação da Política Estadual de Educação Profissional e Tecnológica nas Diversas Modalidades	Política Implantada	Un	SECTET
Implementação da Educação Profissional Integrada Subsequente	Aluno Atendido	Un	SECTET, SEDUC
Implementação de Escolas Tecnológicas	Escola Implementada	Un	SECTET, SEDUC
Monitoramento e Avaliação da Política Estadual de Educação e Qualificação Profissional e Tecnológica	Sistema Implantado	Un	SECTET, SEDUC
Qualificação Profissional às Potencialidades Locais	Pessoa Qualificada	Un	EGPA, FCG, SEASTER, SECTET, SETUR



Região de Integração: Guajará

PROGRAMA Educação Superior

Valor para a Região: R\$186.272.139

Diretriz(es) de Governo: Agregar Valor à Produção por meio do Conhecimento
Promover a Produção Sustentável
Promover a Inclusão Social

INDICADOR DE PROCESSO

Denominação	Unidade	Referência			Índice Esperado			
		Índice	Ano	Fonte	2016	2017	2018	2019
Percentual de crescimento de projetos de ensino, pesquisa e extensão na região	Percentual	ND	2014	UEPA	25,7	25,7	25,7	25,7

Objetivo: Ampliar o acesso à formação superior com qualidade

Órgão Responsável: UEPA

METAS PARA O PERÍODO 2016-2019

Descrição
Ampliar em 16% o número de vagas no ensino superior.
Avaliar o desempenho Institucional da UEPA.

AÇÕES PARA O PERÍODO 2016-2019

Descrição	Produto	Unidade de Medida	Órgão Executor
Desenvolvimento dos Centros Universitários	Centro Atendido	Un	UEPA
Implementação da Avaliação de Desempenho Institucional	Avaliação Realizada	Un	UEPA
Implementação de Ações de Acesso aos Cursos de Graduação	Vaga Ofertada	Un	UEPA
Implementação de Ações de Assistência Estudantil	Aluno Beneficiado	Un	UEPA
Implementação de Ações de Desenvolvimento Organizacional do Ensino Superior	Unidade Atendida	Un	UEPA
Implementação de Cursos de Pós-graduação	Aluno Atendido	Un	UEPA
Implementação do Ensino Superior Musical	Aluno Atendido	Un	FCG
Qualificação Docente	Docente Atendido	Un	UEPA



Região de Integração: Guajará

Objetivo: Ampliar a produção e a difusão de conhecimento contribuindo para o desenvolvimento sustentável da Amazônia

Órgão Responsável: UEPA

METAS PARA O PERÍODO 2016-2019

Descrição
Desenvolver 330 projetos acadêmicos de ensino, pesquisa e extensão.

AÇÕES PARA O PERÍODO 2016-2019

Descrição	Produto	Unidade de Medida	Órgão Executor
Implementação de Ações de Ensino e Serviço em Saúde	Pessoa Atendida	Un	UEPA
Implementação de Ações de Ensino, Pesquisa e Extensão	Pessoa Atendida	Un	FCG, UEPA
Implementação de Ações do Centro de Ciências Planetário do Pará	Pessoa Atendida	Un	UEPA
Implementação de Projetos de Inovação e Transferência de Ciência e Tecnologia	Projeto Implementado	Un	UEPA
Incentivo à Criação e Produção Científica	Publicação Produzida	Un	UEPA
Incentivo a Projetos de Ensino, Pesquisa e Extensão	Projeto Implementado	Un	UEPA

Objetivo: Garantir infraestrutura adequada ao funcionamento das atividades acadêmicas e administrativas

Órgão Responsável: UEPA

METAS PARA O PERÍODO 2016-2019

Descrição
Construir / reformar / aparelhar 7 unidades com infraestrutura física e tecnológica.

AÇÕES PARA O PERÍODO 2016-2019

Descrição	Produto	Unidade de Medida	Órgão Executor
Aparelhamento Físico e Tecnológico de Unidades Acadêmicas e Administrativas	Unidade Equipada	Un	UEPA
Construção e Ampliação de Unidades Acadêmicas e Administrativas	Unidade Construída/Ampliada	Un	UEPA
Reforma de Unidades Acadêmicas e Administrativas	Unidade Reformada	Un	UEPA



Região de Integração: Guajará

PROGRAMA Esporte e Lazer

Valor para a Região: R\$72.431.921

Diretriz(es) de Governo: Promover a Inclusão Social

INDICADOR DE PROCESSO

Denominação	Unidade	Referência			Índice Esperado			
		Índice	Ano	Fonte	2016	2017	2018	2019
Pessoas atendidas em projetos socioesportivos	Unidade	0	-	SEEL	200	400	700	1.000
Apoio à formação de atleta	Und	0	2014	SEEL	160	190	210	230
Incremento de eventos esportivos e de lazer	Unidade	0	2014	SEEL	0	10	18	15
Pessoas atendidas no esporte educacional	Unidade	0	2014	SEEL	100	150	200	300

Objetivo: Ampliar o acesso ao esporte e ao lazer, promovendo a cidadania e a inclusão social

Órgão Responsável: SEEL

METAS PARA O PERÍODO 2016-2019

Descrição
Implementar a rede intersetorial e interinstitucional de esporte e lazer. Construir 06 equipamentos de esporte e lazer. Apoiar o acesso de 100.000 pessoas a eventos de esporte e lazer. Apoiar a participação de 175 atletas em competições oficiais. Atender 4355 pessoas nas ações de esporte e lazer.



Região de Integração: **Guajará**

AÇÕES PARA O PERÍODO 2016-2019

Descrição	Produto	Unidade de Medida	Órgão Executor
Apoio ao Desenvolvimento de Ações de Esporte e Lazer	Organização / Instituição Atendida	Un	SEEL
Capacitação de Agentes Esportivos	Pessoa Atendida	Un	SEEL
Construção da Praça de Esporte e Lazer do Complexo Esportivo do Estádio Olímpico do Pará	Espaço Concluído	Un	SEEL
Construção e Revitalização de Equipamentos de Esportes e Lazer	Espaço Implantado	Un	SEEL
Elaboração do Diagnóstico Estadual da Área de Esporte e Lazer	Diagnóstico Elaborado	Un	SEEL
Fomento às Ações e Projetos Socioesportivos	Pessoa Atendida	Un	SEEL
Implementação de Ações Esportivas, Desportivas e Educacionais	Aluno Atendido	Un	SEDUC, SEEL
Incentivo à Formação de Atletas	Atleta Atendido	Un	SEEL
Manutenção de Espaços de Esporte e Lazer	Espaço Mantido	Un	SEEL
Realização de Eventos Esportivos e de Lazer	Evento Realizado	Un	SEEL



Região de Integração: Guajará

PROGRAMA Governança para Resultados

Valor para a Região: R\$4.242.233.695

Diretriz(es) de Governo: Fortalecer a Gestão e Governança com Transparência
Promover à Articulação Político Institucional e Desconcentração de Governo

INDICADOR DE PROCESSO

Denominação	Unidade	Referência			Índice Esperado			
		Índice	Ano	Fonte	2016	2017	2018	2019
Percentual de cursos atendidos	Percentual	-		EGPA	5	5	5	5
Taxa de formação de servidores	Percentual	-		EGPA	5	5	5	5

Objetivo: Promover a integração da gestão regionalizada

Órgão Responsável: SEAD

METAS PARA O PERÍODO 2016-2019

Descrição
Produzir boletim anual de informação de despesa regionalizada Prover 16 sistemas com base de informações integradas, até 2019.



Região de Integração: Guajará

AÇÕES PARA O PERÍODO 2016-2019

Descrição	Produto	Unidade de Medida	Órgão Executor
Construção e Conservação de Imóveis Públicos Estaduais	Obra Realizada	Un	ARCON, COHAB, IASEP, IMETROPARÁ, ITERPA, PGE, PRODEPA, SEAD, SECTET, SEDAP, SEDOP, SEFA, SEMAS, SEPLAN Enc. PGE
Desapropriação de Imóveis	Desapropriação Realizada	Un	IASEP, IGEPREV, SEAD, SEASTER
Descentralização de Serviço Público	Serviço Implantado	Un	IOE, SECOM
Edição e Publicação de Atos da Administração Pública	Ato Publicado	Un	ADEPARÁ, ARCON, Auditoria Geral do Estado, Casa Civil, Casa Militar, CBM, CEASA, CODEC, COHAB, COSANPA, CPC, CPH, DETRAN, EGPA, EMATER, FAPESPA, FASEPA, FCP, FEAS, FHCGV, Fund. Santa Casa, Fundação PROPAZ, FUNTELPA, HEMOPA, HOL, IASEP, IDEFLOR-Bio, IGEPREV, IMETROPARÁ, IOE, ITERPA, JUCEPA, NAC, NEPMV, NGPMCREDCID-ADM, NGPR, NGTM, PGE, PMPA, Polícia Civil, PRODEPA, SEAD, SEASTER, SECOM, SECTET, SECULT, SEDAP, SEDEME, SEDOP, SEDUC, SEEL, SEFA, SEGUP, SEJUDH, SEMAS, SEPLAN, SESP, SETRAN, SETUR, SUSIPE, UEPA
Gestão de Tecnologia da Informação e Comunicação	Serviço Realizado	Un	SEAD
Gestão Patrimonial	Patrimônio Reavaliado	Un	SEPLAN
Gestão Regionalizada dos Instrumentos de Planejamento	Instrumento Regionalizado	Un	SEAD
Implantação de Política de Compras Regionalizada	Demonstrativo de Compra Regionalizada	Un	



Região de Integração: **Guajará**

Implantação dos Centros Regionais de Governo	Centro Implantado	Un	Casa Civil, SEAD
Modernização de Estruturas Organizacionais e Modelos de Gestão	Organização Atendida	Un	COHAB, COSANPA, Fund. Santa Casa, HEMOPA, LACEN, NAC, PGE, SEAD, SESPA
Produção e Difusão da Informação	Município Atendido	Un	FUNTELPA, SECOM

Objetivo: Fortalecer a gestão de pessoas

Órgão Responsável: SEAD

METAS PARA O PERÍODO 2016-2019

Descrição
Produzir boletim anual de pessoal regionalizado
Promover o desenvolvimento de competências e habilidades profissionais à servidores públicos estaduais e municipais.
Promover a formação profissional dos servidores públicos estaduais e municipais.
Realizar o SERVIFEST, em Belém.



Região de Integração: Guajará

AÇÕES PARA O PERÍODO 2016-2019

Descrição	Produto	Unidade de Medida	Órgão Executor
Assistência Médica e Odontológica	Servidor Beneficiado	Un	COSANPA, PRODEPA, SEAD, UEPA
Atenção à Saúde Ocupacional do Servidor	Servidor Atendido	Un	1º CRS - Belém, COHAB, FHCGV, HAS, HEMOPA, HOL, ITERPA, JUCEPA, LACEN, SEAD, SEDOP, SEMAS, SEPLAN, SESPA, SETUR
Contribuição do Estado ao Plano de Assistência a Saúde dos Servidores	Usuário Atendido	Un	Enc. SEFA
Contribuição do Estado ao Plano de Assistência a Saúde dos Servidores - Educação	Usuário Atendido	Un	Enc. SEFA
Contribuição do Estado ao Plano de Assistência a Saúde dos Servidores - Saúde	Usuário Atendido	Un	Enc. SEFA
Desenvolvimento de Competências e Habilidades Profissionais	Servidor Capacitado	Un	1º CRS - Belém, 7º CRS - Região das Ilhas, ADEPARÁ, ARCON, Casa Civil, Casa Militar, CODEC, COHAB, COSANPA, CPH, EGPA, EMATER, FASEPA, FCP, FHCGV, Fund. Santa Casa, Fundação PROPAZ, FUNTELPA, Gab. Vice-Governador, HAS, HEMOPA, HOL, IASEP, IDEFLOR-Bio, IGEPREV, IMETROPARÁ, IOE, ITERPA, JUCEPA, NAC, NGPMCREDCID-ADM, PGE, PRODEPA, SEAD, SECOM, SECULT, SEDAP, SEDEME, SEDOP, SEDUC, SEMAS, SEPLAN, SESPA, SETRAN, SETUR, UEPA, IGEPREV
Desenvolvimento de Competências e Qualidade de Vida de Inativos e Pensionistas	Segurado Atendido	Un	
Formação Profissional do Servidor Público	Servidor Capacitado	Un	ARCON, EGPA, HEMOPA, PRODEPA, SEAD, SECTET, SEDOP, SEMAS, SETUR
Gerenciamento da Escola Fazendária	Servidor Capacitado	Un	SEFA



Região de Integração: Guajará

Gestão de Pessoas	Norma Editada	Un	SEAD
Gestão do Plano de Assistência em Saúde ao Servidor	Servidor Assistido	Un	IASEP
Valorização do Servidor Público	Servidor Beneficiado	Un	EGPA

Objetivo: Ampliar e otimizar a capacidade de investimento do estado

Órgão Responsável: SEPLAN

METAS PARA O PERÍODO 2016-2019

Descrição
Aumentar em 33,17% a arrecadação própria do estado.

AÇÕES PARA O PERÍODO 2016-2019

Descrição	Produto	Unidade de Medida	Órgão Executor
Captação de Recursos e Monitoramento de Operações Contratadas	Relatório Gerencial Semestral	Un	SEPLAN
Gestão da Administração Fazendária	Contrato Mantido	Un	SEFA
Gestão da Execução Orçamentária	Relatório Gerencial Mensal	Un	SEPLAN
Gestão da Folha de Pessoal do Estado	Relatório Gerencial Mensal	Un	SEAD
Gestão da Receita Previdenciária	Receita Gerenciada	Un	IGEPREV
Gestão de Compras Públicas	Projeto Implantado	Un	SEAD
Gestão Financeira e Contábil do Estado	Relatório e Demonstrativo Fiscal e Contábil	Un	SEFA

Objetivo: Fortalecer a governança

Órgão Responsável: SEAD

METAS PARA O PERÍODO 2016-2019

Descrição
Implantar seis projetos de educação previdenciária.



Região de Integração: Guajará

AÇÕES PARA O PERÍODO 2016-2019

Descrição	Produto	Unidade de Medida	Órgão Executor
Apoio à Organização da Sociedade Civil	Organização Atendida	Un	Gab. Vice-Governador, NAC
Apoio ao Desenvolvimento Municipal	Município Atendido	Un	FDE, SEPLAN
Defesa dos Direitos do Estado	Processo Analisado	Un	PGE
Educação para a Cidadania Fiscal	Município Atendido	Un	SEFA
Educação Previdenciária	Projeto Implantado	Un	IGEPREV
Gestão do Sistema de Controle Interno do Poder Executivo	Instrumento Emitido	Un	Auditoria Geral do Estado
Implantação da Rede de Ouvidoria do Estado	Atendimento Realizado	Un	1º CRS - Belém, Casa Civil, FHCGV, Fund. Santa Casa, HAS, HEMOPA, HOL, LACEN, SEAD, SEASTER, SESP, UEPA
Implantação do Modelo Unificado da Gestão do RPPS	Modelo Implantado	Un	IGEPREV
Publicidade das Ações de Governo	Campanha Realizada	Un	ADEPARÁ, ARCON, COHAB, DETRAN, HEMOPA, IASEP, IMETROPARÁ, IOE, PRODEPA, SECOM, SESP, UEPA
Realização de Ações de Integração e Articulação de Políticas Sociais	Evento Realizado	Un	Casa Civil, NAC
Regulamentação e Implementação do Sistema de Gestão e Planejamento Integrado das Regiões Metropolitanas	Sistema Regulamentado e Implantado	Un	SEDOP



Região de Integração: Guajará

PROGRAMA Habitação de Interesse Social

Valor para a Região: R\$535.576.294

Diretriz(es) de Governo: Promover a Inclusão Social

INDICADOR DE PROCESSO

Denominação	Unidade	Referência			Índice Esperado			
		Índice	Ano	Fonte	2016	2017	2018	2019
Total de benefícios/produtos direcionados para soluções de inadequações habitacionais entregues pelo Estado para famílias com renda mensal de até 3 SM.	Unidade	5.211	2014	COHAB	11.266	9.738	9.738	9.738
Total de unidades habitacionais entregues pelo Estado	Unidade	12.256	2014	COHAB	11.958	5.293	5.293	4.250

Objetivo: Melhorar as condições de habitabilidade de famílias com renda, prioritariamente, até 3 salários mínimos

Órgão Responsável: COHAB

METAS PARA O PERÍODO 2016-2019

Descrição
Construir 11.046 unidades habitacionais
Ampliar 1.262 unidades habitacionais com dormitórios
Ampliar 1.192 unidades habitacionais com banheiros



Região de Integração: **Guajará**

AÇÕES PARA O PERÍODO 2016-2019

Descrição	Produto	Unidade de Medida	Órgão Executor
Ampliação de Unidade Habitacional/Banheiro - Cheque Moradia	Banheiro Construído	Un	COHAB
Ampliação de Unidade Habitacional/Dormitório - Cheque Moradia	Dormitório Construído	Un	COHAB
Aquisição e Urbanização de Áreas	Lote Urbanizado	Un	COHAB
Complementação de Aluguel	Família Beneficiada	Un	COHAB
Construção de Unidade Habitacional	Unidade Habitacional Construída	Un	COHAB, FEHIS
Construção de Unidade Habitacional - Cheque Moradia	Unidade Habitacional Construída	Un	COHAB
Melhoria de Unidade Habitacional - Cheque Moradia	Domicilio Atendido	Un	COHAB
Regularização Fundiária Urbana	Imóvel Regularizado	Un	COHAB
Urbanização e Regularização de Assentamentos Precários e Subnormais	Domicilio Atendido	Un	COHAB



Região de Integração: Guajará

PROGRAMA Indústria, Comércio e Serviços

Valor para a Região: R\$521.691.271

Diretriz(es) de Governo: Agregar Valor à Produção por meio do Conhecimento
Promover a Produção Sustentável

INDICADOR DE PROCESSO

Denominação	Unidade	Referência			Índice Esperado			
		Índice	Ano	Fonte	2016	2017	2018	2019
Número de novas empresas registradas no Cadastro Estadual de Recursos Minerais - CERM	Unidade	11	2014	SEDEME	8	8	8	8

Objetivo: Induzir o desenvolvimento de empreendimentos industriais, comerciais e de serviços para o estado do Pará

Órgão Responsável: SEDEME

METAS PARA O PERÍODO 2016-2019

Descrição
Reduzir em 40% o tempo médio de abertura de novos negócios.
Implementar programas, políticas e ações para fortalecer o segmento produtivo com base nas aptidões locais.

AÇÕES PARA O PERÍODO 2016-2019

Descrição	Produto	Unidade de Medida	Órgão Executor
Apoio a Micro e Pequenas Empresas	Empresa Apoiada	Un	SEDEME
Apoio ao Desenvolvimento Econômico do Setor Privado	Projeto Financiado	Un	FDE
Apoio ao Setor da Economia Criativa	Empreendedor Atendido	Un	SEDEME
Apoio ao Setor de Indústria, Comércio e Serviços	Empresa Atendida	Un	SEDEME
Apoio aos Arranjos Produtivos Locais	Segmento de APL Apoiado	Un	SEDEME
Concessão de Crédito para Produção	Crédito Concedido	R\$	BANPARÁ
Expansão do Registro Mercantil	Empresa Constituída	Un	JUCEPA
Gestão de Incentivos Fiscais e Financeiros	Empresa Incentivada	Un	SEDEME
Indução à Verticalização e ao Adensamento da Base Produtiva - Banco do Produtor	Projeto Financiado	Un	Enc. SEPLAN, SEDEME
Promoção de Produtos Paraenses no Mercado Nacional e Internacional	Produto Promovido	Un	SEDEME
Revitalização dos Distritos Industriais Implantados	Distrito Industrial Revitalizado	Un	CODEC



Região de Integração: Guajará

Objetivo: Promover o adensamento das cadeias produtivas minerais

Órgão Responsável: SEDEME

METAS PARA O PERÍODO 2016-2019

Descrição
Implementar políticas específicas para minerais metálicos e não metálicos
Implantar a Política Estadual de Calcário Agrícola

AÇÕES PARA O PERÍODO 2016-2019

Descrição	Produto	Unidade de Medida	Órgão Executor
Apoio a Verticalização da Cadeia Produtiva dos Agrominerais	Cadeia Produtiva Fortalecida	Un	SEDEME
Apoio a Verticalização das Cadeias Produtivas dos Minerais Metálicos e Não Metálicos	Empreendedor Apoiado	Un	SEDEME
Apoio ao Setor de Gemas e Metais Preciosos	Setor Apoiado	Un	SEDEME
Gestão do Espaço São José Liberto - Pólo Joalheiro	Repasse Realizado	Un	SEDEME



Região de Integração: Guajará

PROGRAMA Infraestrutura e Logística

Valor para a Região: R\$81.485.304

Diretriz(es) de Governo: Promover a Produção Sustentável
Promover a Inclusão Social

INDICADOR DE PROCESSO

Denominação	Unidade	Referência			Índice Esperado			
		Índice	Ano	Fonte	2016	2017	2018	2019
Percentual de municípios conectados à Rede de Telecomunicações	Percentual	80	2015	PRODEPA	80	80	80	80
Quantidade em Km de conservação e restauração realizada	Km	48	2014	SETRAN	0	82	48	43

Objetivo: Ofertar infraestrutura de serviço nos modais de transporte rodoviário, hidroviário, aeroviário e ferroviário de forma integrada

Órgão Responsável: SETRAN

METAS PARA O PERÍODO 2016-2019

Descrição
Atualizar o levantamento da infraestrutura portuária do Estado
Elaborar a política portuária e de transporte hidroviário no Estado do Pará
Construir o muro de arrimo em Vila Caratateua (Belém), Santa Bárbara do Pará e Mosqueiro (Belém)
Construir o trapiche de concreto na Ilha de Uriboca e Ilha Nova (Belém)



Região de Integração: Guajará

AÇÕES PARA O PERÍODO 2016-2019

Descrição	Produto	Unidade de Medida	Órgão Executor
Conservação de Rodovias	Rodovia Conservada	Km	SETRAN
Construção de Infraestrutura Hidroviária	Infraestrutura Construída	Un	SETRAN
Construção de Instalações Portuárias Públicas	Instalação Construída	Un	CPH
Construção de Pontes	Ponte Construída	M	SETRAN
Construção de Rodovias	Rodovia Construída	Km	SETRAN
Estudos e Pesquisa de Infraestrutura em Logística	Estudo Realizado	Un	CPH, SEDEME
Gestão do Terminal Hidroviário de Belém	Terminal Hidroviário Mantido	Un	CPH
Recuperação de Pontes	Ponte Recuperada	M	SETRAN
Reforma e Adequação de Infraestrutura Hidroviária	Instalação Reformada	Un	SETRAN
Reforma e Adequação de Instalações Portuárias Públicas	Instalação Reformada	Un	CPH
Regulação, Controle e Fiscalização dos Serviços de Transporte e Terminais Rodoviários de Passageiros	Fiscalização Realizada	Un	ARCON
Regulação, Controle e Fiscalização dos Serviços de Transporte e Terminais Hidroviários de Passageiros	Fiscalização Realizada	Un	ARCON
Restauração de Rodovias	Rodovia Restaurada	Km	DETRAN, SETRAN

Objetivo: Apoiar a diversificação da matriz energética do estado com fontes de energia limpas e promover acesso às fontes de energia com forte potencial para desenvolvimento socioeconômico

Órgão Responsável: SEDEME

METAS PARA O PERÍODO 2016-2019

Descrição
Implantar programa de incentivos para o setor de geração por fontes alternativas
Implantar o serviço de distribuição de gás natural no Pará
Ofertar GNV - gás natural veicular na região Metropolitana
Estimular o desenvolvimento da indústria e serviços de apoio à cadeia produtiva de petróleo e gás
Viabilizar o atendimento por energia elétrica dos empreendimentos com potencial de desenvolvimento socioeconômico na Região



Região de Integração: Guajará

AÇÕES PARA O PERÍODO 2016-2019

Descrição	Produto	Unidade de Medida	Órgão Executor
Apoio a Introdução do Gás Natural na Matriz Energética do Estado	Serviço de Distribuição de Gás Natural Canalizado e Veicular Implantado	Un	GAS DO PARÁ, SEDEME
Apoio ao Desenvolvimento do Setor de Geração de Energia por Fontes Alternativas (FA)	Setor Fortalecido	Un	SEDEME
Fiscalização e Acompanhamento da Prestação dos Serviços de Geração e Distribuição de Energia Elétrica	Fiscalização Realizada	Un	ARCON
Indução da Cadeia de Prestadores de Serviço para os Setores de Gás Natural e Petróleo	Cadeia Desenvolvida	Un	SEDEME

Objetivo: Ampliar a conectividade e acessibilidade digital

Órgão Responsável: PRODEPA

METAS PARA O PERÍODO 2016-2019

Descrição
Implantar 60 Km de fibra ótica nos municípios de Ananindeua, Marituba e Benevides
Expandir em três municípios a infraestrutura de Telecomunicação de Dados

AÇÕES PARA O PERÍODO 2016-2019

Descrição	Produto	Unidade de Medida	Órgão Executor
Ampliação da Rede Estadual de Telecomunicação de Dados	Município Atendido	Un	PRODEPA
Implementação da Rede de Telecomunicação de Dados	Município Atendido	Un	PRODEPA



Região de Integração: Guajará

PROGRAMA Meio Ambiente e Ordenamento Territorial

Valor para a Região: R\$47.109.015

Diretriz(es) de Governo: Promover a Produção Sustentável

INDICADOR DE PROCESSO

Denominação	Unidade	Referência			Índice Esperado			
		Índice	Ano	Fonte	2016	2017	2018	2019
Incremento de área restaurada	Ha	-	2014	IDEFLOR-BI O	15	15	15	15
Usuários de recursos hídricos regularizados	Unidade	410	Maio/2015	SEMAS	414	418	422	426

Objetivo: Ordenar o uso e a ocupação do solo

Órgão Responsável: SEMAS

METAS PARA O PERÍODO 2016-2019

Descrição
Aumentar de 37% para 80% o Cadastro Ambiental Rural na área cadastrável da Região

AÇÕES PARA O PERÍODO 2016-2019

Descrição	Produto	Unidade de Medida	Órgão Executor
Elaboração de Estudo e Instrumento para a Conservação e Monitoramento da Biodiversidade	Estudo Elaborado	Un	IDEFLOR-Bio, SEMAS
Elaboração, Emissão e Validação de Cadastro Ambiental Rural - CAR	CAR Emitido	Un	EMATER, NEPMV, SEMAS
Gestão de Unidades de Conservação	Área Protegida	Ha	IDEFLOR-Bio
Implementação do Programa de Regularidade Ambiental de Imóveis Rurais - PRA	Termo de Compromisso Ambiental Celebrado	Un	SEMAS
Regularização Fundiária	Documento Expedido	Un	ITERPA

Objetivo: Fomentar e promover o uso sustentável dos recursos ambientais



Região de Integração: Guajará

Órgão Responsável: SEMAS

METAS PARA O PERÍODO 2016-2019

Descrição
Executar 01 projeto de proteção e uso sustentável da biodiversidade de povos indígenas e de comunidades tradicionais Implantar 1 estação de monitoramento climático e hidrometeorológico Elaborar 122 Planos de Recuperação de Áreas Degradadas - PRADA

AÇÕES PARA O PERÍODO 2016-2019

Descrição	Produto	Unidade de Medida	Órgão Executor
Apoio a Projeto de Uso Sustentável para Povos Indígenas e Comunidades Tradicionais	Projeto Apoiado	Un	IDEFLOR-Bio
Gestão dos Recursos Hídricos	Ato Autorizativo Expedido	Un	SEMAS
Licenciamento, Monitoramento e Fiscalização Ambiental	Empreendedor Atendido	Un	SEMAS
Produção e Restauração Florestal	Área de Floresta Plantada/Restaurada	Ha	IDEFLOR-Bio
Promoção da Educação Ambiental	Projeto Realizado	Un	EMATER, IDEFLOR-Bio, SEMAS
Recuperação de Áreas Degradadas e/ou Alteradas	Plano Elaborado	Un	EMATER

Objetivo: Fortalecer e integrar as políticas públicas ambientais

Órgão Responsável: SEMAS

METAS PARA O PERÍODO 2016-2019

Descrição
Consolidar o ICMS Verde como instrumento de gestão ambiental integrada

AÇÕES PARA O PERÍODO 2016-2019

Descrição	Produto	Unidade de Medida	Órgão Executor
Apoio e Fortalecimento da Municipalização da Gestão Ambiental	Município Apoiado	Un	SEMAS
Elaboração e Implementação de Instrumentos de Planejamento e Gestão da Política Ambiental	Instrumento Implementado	Un	SEMAS



Região de Integração: Guajará

PROGRAMA Mobilidade e Desenvolvimento Urbano

Valor para a Região: R\$398.153.874

Diretriz(es) de Governo: Promover a Inclusão Social

INDICADOR DE PROCESSO

Denominação	Unidade	Referência			Índice Esperado			
		Índice	Ano	Fonte	2016	2017	2018	2019
Extensão de vias urbanas pavimentadas	Km	17	2015	SEDOP	27	38	38	38
Velocidade média de ônibus do sistema BRT, na hora-pico da manhã, sentido Bairro-Centro	Km/h	20,0	2012	NGTM	20,0	45,0	45,0	45,0

Objetivo: Proporcionar acesso amplo ao espaço urbano de forma segura, socialmente inclusiva e sustentável

Órgão Responsável: NGTM

METAS PARA O PERÍODO 2016-2019

Descrição
Concluir o prolongamento da Av. João Paulo II
Concluir a 2ª etapa da implantação do Sistema BRT na RMB
Adequar as vias Tapanã e Yamada
Concluir a duplicação da Av. Perimetral (trecho UFPa-Av. Almirante Barroso)
Concluir a urbanização da Rodovia Independência
Pavimentar e recuperar 19 km de vias urbanas - Asfalto na Cidade



Região de Integração: Guajará

AÇÕES PARA O PERÍODO 2016-2019

Descrição	Produto	Unidade de Medida	Órgão Executor
Adequação de Vias da Rede de Transporte Coletivo na RMB	Via Adequada	Un	NGTM
Apoio às Ações do CONCIDADES	Conselho Apoiado	Un	SEDOP
Apoio Técnico-institucional para Elaboração dos Planos Municipais de Mobilidade Urbano	Município Atendido	Un	SEDOP
Construção de Parques Urbanos	Parque Implantado	Un	SEDOP
Duplicação da Avenida Perimetral - Trecho UFPA/Almirante Barroso	Avenida Urbanizada	Un	SEDOP
Implantação de Alternativas Viárias à Rodovia BR-316 - Av. João Paulo II	Via Implantada	Prc	NGTM
Implantação do Sistema BRT (Bus Rapid Transit) na Região Metropolitana de Belém - 2ª etapa	Infraestrutura Física Implantada	Prc	NGTM
Implementação do Consórcio Público Multifederativo na Região Metropolitana de Belém (RMB)	Consórcio Público Implementado	Un	NGTM
Pavimentação e Recuperação de Vias Urbanas - Asfalto na Cidade	Via Pavimentada	Km	DETRAN, SEDOP
Urbanização da Rodovia Independência	Rodovia Urbanizada	Un	SEDOP



Região de Integração: Guajará

PROGRAMA Saneamento Básico

Valor para a Região: R\$723.945.730

Diretriz(es) de Governo: Promover a Inclusão Social

INDICADOR DE PROCESSO

Denominação	Unidade	Referência			Índice Esperado			
		Índice	Ano	Fonte	2016	2017	2018	2019
Índice de cobertura de abastecimento de água	Percentual	78,69	2015	COSANPA	78,69	78,69	78,69	78,69
Índice de cobertura de esgotamento sanitário	Percentual	13,27	2015	COSANPA	13,27	13,27	13,27	13,27
Municípios com aterro sanitário implantado	Percentual	0	2015	SEDOP	40	40	40	40

Objetivo: Promover e disponibilizar aos usuários o acesso a serviço público de saneamento básico

Órgão Responsável: SEDOP

METAS PARA O PERÍODO 2016-2019

Descrição
Ampliar o sistema de abastecimento de água nos municípios de Belém, Ananindeua e Marituba
Construir um sistema de abastecimento de água nos municípios de Ananindeua e Belém
Implantar um sistema de esgotamento sanitário nos municípios de Belém e Marituba

AÇÕES PARA O PERÍODO 2016-2019

Descrição	Produto	Unidade de Medida	Órgão Executor
Apoio Técnico-institucional para Implantação de Aterros Sanitários Municipais e Regionais	Município Apoiado	Un	SEDOP
Assessoria Técnica para Elaboração de PLANSAB Municipal	Município Atendido	Un	SEDOP
Macro drenagem da Bacia do Tucunduba	Obra Executada	Un	SEDOP
Operacionalização das Ações de Saneamento	Sistema Operado	Un	COSANPA
Realização de Obras de Abastecimento de Água	Ligação Domiciliar Relizada	Un	COSANPA, SEDOP
Realização de Obras de Drenagem Superficial	Drenagem Implantada	Km	SEDOP
Realização de Obras de Esgotamento Sanitário	Ligação Domiciliar Relizada	Un	COSANPA, SEDOP
Regulação, Controle e Fiscalização do Serviço de Saneamento Básico	Fiscalização Realizada	Un	ARCON



Região de Integração: Guajará

PROGRAMA Saúde

Valor para a Região: R\$1.987.756.952

Diretriz(es) de Governo: Promover a Inclusão Social

INDICADOR DE PROCESSO

Denominação	Unidade	Referência			Índice Esperado			
		Índice	Ano	Fonte	2016	2017	2018	2019
Incidência Parasitária de Malária	Casos/1.000hab	0,04	Dez/2014	SIVEP_MALÁRIA	0,03	0,02	0,01	0
Número de leitos hospitalares do SUS por mil hab.	Leitos/1.000hab	1,79	2014	DATASUS (CNES)	1,80	1,80	1,90	1,92
Percentual de cobertura vacinal do calendário básico	Percentual	62,22	Dez/2014	SI_PNI	65	68	70	70
Proporção de nascidos vivos de mães com sete ou mais consultas de pré-natal	Percentual	46,2	Dez/2013	SIA – Sistema de Informação Ambulatorial	50,06	55,66	61,22	67,35
Razão de procedimentos de alta complexidade e população residente	Procedimentos/100hab	181,01	2014	DATASUS (SAI/SIH)	203,38	215,58	228,52	242,23
Razão de procedimentos de média complexidade e população residente	Procedimentos/100hab	91,14	2014	DATASUS (SAI/SIH)	102,41	108,55	115,07	121,97

Objetivo: Apoiar os municípios para o atendimento na rede de atenção primária

Órgão Responsável: SESPA

METAS PARA O PERÍODO 2016-2019

Descrição
Atingir a razão de 0,50 na oferta de exames de PCCU.
Atingir 60% de nascidos vivos de mães com sete ou mais consultas de pré-natal.
Reduzir em 20% o número de casos de sífilis congênita.
Implantar o Serviço de Notificação contínua de violências nas Unidades de Saúde nos 5 municípios da região.



Região de Integração: **Guajará**

AÇÕES PARA O PERÍODO 2016-2019

Descrição	Produto	Unidade de Medida	Órgão Executor
Apoio a Implementação de Serviços da Atenção Primária	Município Qualificado	Un	1º CRS - Belém, SESPA
Apoio às Ações de Estratégia Saúde da Família e de Agentes Comunitários	Município Apoiado	Un	1º CRS - Belém, SESPA
Cofinanciamento da Atenção Básica	Repasse Realizado	Un	FES

Objetivo: Fortalecer os serviços especializados de média e alta complexidade

Órgão Responsável: SESPA

METAS PARA O PERÍODO 2016-2019

Descrição
Concluir o Hospital Abelardo Santos.
Implantar o Centro Especializado em Reabilitação em Belém.



Região de Integração: Guajará

AÇÕES PARA O PERÍODO 2016-2019

Descrição	Produto	Unidade de Medida	Órgão Executor
Apoio a Realização de Transplante	Procedimento de Saúde Realizado	Un	FHCGV, HEMOPA
Cofinanciamento da Média e Alta Complexidade	Repasse Realizado	Un	FES
Contratualização de Estabelecimentos Assistenciais de Saúde Sob Gestão Estadual	Prestador de Serviço Pago	Un	FES
Implantação de Estabelecimento Assistencial de Saúde	Estabelecimento Implantado	Un	SESPA
Implementação da Rede de Atenção à Pessoa com Deficiência	Pessoa Atendida	Un	1º CRS - Belém, SESPA
Implementação de Tratamento Fora de Domicílio	Usuário Beneficiado	Un	1º CRS - Belém, SESPA
Implementação dos Serviços de Média e Alta Complexidade	Procedimento de Saúde Realizado	Un	1º CRS - Belém, ETSUS, FES, FHCGV, Fund. Santa Casa, HAS, HEMOPA, HOL, LACEN, SESPA
Manutenção do Contrato de Gestão dos Hospitais	Repasse Realizado	Un	SESPA
Realização de Serviços de Hemoterapia	Bolsa de Hemocomponente Distribuída	Un	HEMOPA
Requalificação de Estabelecimento de Saúde	Estabelecimento Requalificado	Un	1º CRS - Belém, FHCGV, Fund. Santa Casa, HAS, HEMOPA, HOL, LACEN, SESPA

Objetivo: Promover a Assistência Farmacêutica no âmbito do SUS

Órgão Responsável: SESPA

METAS PARA O PERÍODO 2016-2019

Descrição
Implantar em 05 Municípios o Sistema Hórus.

AÇÕES PARA O PERÍODO 2016-2019

Descrição	Produto	Unidade de Medida	Órgão Executor
Apoio à Assistência Farmacêutica na Atenção Primária	Município Fortalecido	Un	SESPA
Cofinanciamento da Assistência Farmacêutica Básica	Repasse Realizado	Un	FES
Implementação da Assistência Farmacêutica de Média e Alta Complexidade	Medicamento Disponibilizado	Un	SESPA



Região de Integração: Guajará

Objetivo: Reduzir os riscos e agravos à saúde da população

Órgão Responsável: SESP

METAS PARA O PERÍODO 2016-2019

Descrição
Alcançar em 5 municípios da região, as coberturas vacinais (CV) adequadas do Calendário Básico de Vacinação da Criança. Iniciar o tratamento em 100% dos casos diagnosticados com Doenças de Chagas, nos municípios de Belém e Ananindeua. Encerrar a investigação de 80% dos casos de doenças de notificação compulsórias imediatas registradas no SINAN, em até 60 dias a partir da data de notificação.

AÇÕES PARA O PERÍODO 2016-2019

Descrição	Produto	Unidade de Medida	Órgão Executor
Cofinanciamento da Vigilância em Saúde	Repasse Realizado	Un	FES
Saúde do Trabalho, Ambiental e Agravos não Transmissíveis	Ação Realizada	Un	1º CRS - Belém, Fund. Santa Casa, LACEN, SESP
Vigilância e Controle a Agravos Transmissíveis Agudos e Endêmicos	Ação Realizada	Un	1º CRS - Belém, LACEN, SESP
Vigilância Sanitária a Produtos e Serviços	Ação Realizada	Un	1º CRS - Belém, LACEN, SESP

Objetivo: Fortalecer a gestão do SUS nas esferas municipal e estadual

Órgão Responsável: SESP

METAS PARA O PERÍODO 2016-2019

Descrição
Capacitar 4.772 profissionais de saúde. Implantar os Planos Regionais Integrado para as regiões de Saúde Metropolitana I e Marajó I. Implantar o Complexo Regulador Estadual em Belém.



Região de Integração: Guajará

AÇÕES PARA O PERÍODO 2016-2019

Descrição	Produto	Unidade de Medida	Órgão Executor
Apoio a Ações dos Conselhos de Saúde	Conselho Apoiado	Un	1º CRS - Belém, SESPA
Articulação Interfederativa	Comissão Intergestora Implementada	Un	1º CRS - Belém, SESPA
Educação Permanente na Saúde	Pessoa Qualificada	Un	1º CRS - Belém, 7º CRS - Região das Ilhas, ETSUS, FES, FHCGV, Fund. Santa Casa, HAS, HEMOPA, HOL, LACEN, SESPA
Implementação do Planejamento do SUS	Instrumento de Gestão Implementado	Un	1º CRS - Belém, SESPA
Realização de Auditoria do SUS	Auditoria Realizada	Un	SESPA
Realização de Residência em Saúde	Especialista Formado	Un	FHCGV, Fund. Santa Casa, HOL
Reestruturação de Unidades Administrativas da Saúde	Unidade Reestruturada	Un	1º CRS - Belém, 7º CRS - Região das Ilhas, SESPA
Regulação em Saúde	Serviço/Acesso Regulado	Un	1º CRS - Belém, SESPA



Região de Integração: Guajará

PROGRAMA Segurança Pública

Valor para a Região: R\$904.828.340

Diretriz(es) de Governo: Promover a Inclusão Social
Fortalecer a Gestão e Governança com Transparência
Promover à Articulação Político Institucional e Desconcentração de Governo

INDICADOR DE PROCESSO

Denominação	Unidade	Referência			Índice Esperado			
		Índice	Ano	Fonte	2016	2017	2018	2019
Autuação por veículo abordado	Percentual	36	2013/14	DETRAN	34	32	30	28
Densidade Carcerária	Custodiados/vagas	1,48	Dez/2014	SUSIPE	1,48	1,32	1,32	1,32
Taxa de identificação de autoria do procedimento (TIAP)/Homicídio	Percentual	23	1º Sem/2015	PC	24	27	30	33
Taxa de identificação de autoria do procedimento (TIAP)/Latrocínio	Percentual	87	1º Sem/2015	PC	87	90	93	96
Taxa de identificação de autoria do procedimento (TIAP)/Roubo	Percentual	92	1º Sem/2015	PC	92	94	96	98

Objetivo: Reduzir a violência e a criminalidade

Órgão Responsável: SEGUP

METAS PARA O PERÍODO 2016-2019

Descrição
Implantar 07 Unidades Integradas PROPAZ (UIPP). Implantar 02 quartéis da PMPA. Implantar Quartel do Comando de Policiamento Ambiental. Implantar Centro de Treinamento Policial Militar. Implantar Núcleo Avançado do CPC "Renato Chaves". Reformar 20 unidades da Polícia Civil. Ampliar Núcleo Avançado do CPC "Renato Chaves".



Região de Integração: Guajará

AÇÕES PARA O PERÍODO 2016-2019

Descrição	Produto	Unidade de Medida	Órgão Executor
Adequação de Unidades Policiais	Unidade Adequada	Un	FISP, PMPA, Polícia Civil
Articulação dos Órgão de Segurança Pública com a Sociedade	Instrumento Implementado	Un	CPC, SEGUP
Gerenciamento das Ações Integradas de Segurança Pública	Ação Gerenciada	Prc	FISP, Fundação PROPAZ, SEGUP
Implantação de Novos Quartéis	Quartel Implantado	Un	PMPA
Implantação de Unidades Integradas PROPAZ (UIPP)	UIPP Implantada	Un	FISP, Fundação PROPAZ, SEGUP
Implementação de Serviços de Perícias Técnico-científicas	Serviço Implementado	Un	CPC
Realização das Ações da Corregedoria do SIEDS	Processo Concluso	Un	CBM, CPC, DETRAN, PMPA, Polícia Civil, SUSIPE
Realização das ações do Centro Integrado de Operações	Ocorrência Acionada	Prc	SEGUP
Realização de Ações da Polícia Judiciária	Procedimento Concluído	Un	Polícia Civil
Realização de Ações de Polícia Administrativa	Fiscalização Realizada	Un	Polícia Civil
Realização de Missões do Grupamento Aéreo (GRAESP)	Missão Realizada	Un	SEGUP
Realização de Missões Especiais	Missão Realizada	Un	CPC, PMPA, Polícia Civil
Realização de Operações do Grupamento Fluvial (GFLU)	Operação Realizada	Un	SEGUP
Realização de Policiamento Ostensivo	Policial Militar em Serviço	Un	PMPA
Sistematização das Informações de Inteligência	Relatório de Inteligência Emitido	Un	CBM, PMPA, Polícia Civil, SEGUP, SUSIPE

Objetivo: Prevenir acidentes de trânsito

Órgão Responsável: DETRAN

METAS PARA O PERÍODO 2016-2019

Descrição
Atender 03 municípios com Sinalização de Trânsito. Construir e aparelhar 03 novas sedes de CIRETRAN. Ampliar as ações de educação do trânsito.



Região de Integração: Guajará

AÇÕES PARA O PERÍODO 2016-2019

Descrição	Produto	Unidade de Medida	Órgão Executor
Adequação de Unidades do DETRAN	Unidade Adequada	Un	DETRAN
Construção de Unidades do DETRAN	Unidade Construída	Un	DETRAN
Educação de Trânsito	Ação Educativa Realizada	Un	DETRAN
Fiscalização de Trânsito	Operação Realizada	Un	DETRAN
Habilitação de Condutores de Veículos	Documento de Habilitação Expedido	Un	DETRAN
Implementação do Observatório de Trânsito	Observatório Implementado	Un	DETRAN
Regularização de Veículos	Documento de Veículo Expedido	Un	DETRAN
Sinalização de Trânsito	Sinalização Realizada	Un	DETRAN

Objetivo: Desenvolver capital humano na área de segurança pública

Órgão Responsável: SEGUP

METAS PARA O PERÍODO 2016-2019

Descrição
Ingressar novos policiais e servidores da segurança pública estadual para atender a região.

AÇÕES PARA O PERÍODO 2016-2019

Descrição	Produto	Unidade de Medida	Órgão Executor
Assistência aos Agentes de Segurança Pública	Atendimento Realizado	Un	CBM, DETRAN, FASPM, FUNSAU, PMPA, Polícia Civil, SUSIPE
Capacitação e Treinamento dos Servidores do SIEDS	Servidor Capacitado	Un	CBM, CPC, DETRAN, PMPA, Polícia Civil, SEGUP, SUSIPE
Formação de Agentes do Sistema de Segurança Pública	Agente Formado	Un	CBM, CPC, DETRAN, PMPA, Polícia Civil, SUSIPE
Gerenciamento do Instituto de Ensino de Segurança Pública (IESP)	Curso Realizado	Un	FISP, SEGUP



Região de Integração: Guajará

Objetivo: Gerenciar situações de risco coletivo e desastres

Órgão Responsável: CBM

METAS PARA O PERÍODO 2016-2019

Descrição
Adequar 11 quartéis do CBM.

AÇÕES PARA O PERÍODO 2016-2019

Descrição	Produto	Unidade de Medida	Órgão Executor
Adequação de Unidades do CBM	Unidade Adequada	Un	CBM, FISP
Atendimento às Populações em Situação de Risco, de Emergência e/ou Calamidade Pública	Pessoa Atendida	Un	CBM, Enc. CBM
Combate a Incêndios, Busca e Salvamento e Atendimento Pré-hospitalar	Ocorrência Atendida	Un	CBM
Prevenção de Sinistros	Vistoria Realizada	Un	CBM, Enc. CBM

Objetivo: Realizar a custódia penal

Órgão Responsável: SUSIPE

METAS PARA O PERÍODO 2016-2019

Descrição
Adequar as condições físicas das unidades prisionais. Implantar unidade prisional feminina com 402 vagas , em Marituba. Expandir o sistema de monitoramento eletrônico com aquisição de 2.000 tornozeleiras

AÇÕES PARA O PERÍODO 2016-2019

Descrição	Produto	Unidade de Medida	Órgão Executor
Construção de Unidades Prisionais	Unidade Construída	Un	SUSIPE
Gerenciamento do Serviço Penitenciário	Custodiado Atendido	Un	SUSIPE
Modernização da Tecnologia das Unidades Prisionais	Unidade Modernizada	Un	SUSIPE
Reforma de Unidades Prisionais	Unidade Reformada	Un	SUSIPE



Região de Integração: Guajará

PROGRAMA Trabalho, Emprego e Renda

Valor para a Região: R\$26.172.662

Diretriz(es) de Governo: Promover a Inclusão Social

INDICADOR DE PROCESSO

Denominação	Unidade	Referência			Índice Esperado			
		Índice	Ano	Fonte	2016	2017	2018	2019
Incremento do emprego formal de jovens (18 a 29 anos)	Percentual	0,3	2013	MTE / RAIS	0,3	0,5	0,7	10
Taxa de aproveitamento de pessoa com deficiência encaminhados ao mercado de trabalho	Percentual	0	2014	PORTAL MAIS EMPREGO	22	24	26	28
Taxa de aproveitamento dos trabalhadores encaminhados ao mercado de trabalho	Percentual	2,36	2014	PORTAL MAIS EMPREGO	12	17	22	27

Objetivo: Fomentar a economia solidária e o empreendedorismo

Órgão Responsável: SEASTER

METAS PARA O PERÍODO 2016-2019

Descrição
Realizar 4 Feiras Estaduais de Artesanato: Belém (2016, 2017, 2018, 2019).
Realizar 4 Feiras Estaduais de Economia Solidária e Empreendedorismo: Belém (2016, 2017, 2018, 2019).

AÇÕES PARA O PERÍODO 2016-2019

Descrição	Produto	Unidade de Medida	Órgão Executor
Apoio a Abertura e Fortalecimento de Mercados	Empreendimento Atendido	Un	SEASTER
Apoio a Unidades Produtivas	Unidade Produtiva Apoiada	Un	SEASTER
Assessoramento Técnico e Monitoramento de Empreendimentos	Empreendedor Atendido	Un	SEASTER
Financiamento a Micros e Pequenos Empreendimentos	Microcrédito Concedido	Un	FDE
Provimento de Garantia de Crédito às Operações de Financiamento - Fundo de Aval	Crédito Avalizado	Un	Enc. SEPLAN



Região de Integração: Guajará

Objetivo: Promover a inserção e a reinserção de trabalhadores no mundo do trabalho

Órgão Responsável: SEASTER

METAS PARA O PERÍODO 2016-2019

Descrição
Qualificar 300 pessoas em situação de privação de liberdade para o mercado de trabalho.
Qualificar 300 pessoas das famílias de jovens da socioeducação para o mercado de trabalho.
Qualificar 300 Pessoas com Deficiência (PCDs) para o mercado de trabalho.
Qualificar 400 trabalhadores de comunidades tradicionais.
Elaborar o Plano Estadual de Trabalho, Emprego e Renda.

AÇÕES PARA O PERÍODO 2016-2019

Descrição	Produto	Unidade de Medida	Órgão Executor
Apoio às Instituições de Controle Social da Política de Trabalho, Emprego e Renda	Instituição Apoiada	Un	SEASTER
Implementação da Casa do Trabalhador	Trabalhador Atendido	Un	SEASTER
Inclusão da Pessoa com Deficiência no Mundo do Trabalho	Pessoa com Deficiência Colocada	Un	SEASTER
Intermediação de Mão-de-obra	Trabalhador Colocado	Un	SEASTER
Monitoramento do Trabalho, Emprego e Renda no Pará	Relatório Gerado	Un	SEASTER
Operacionalização do Seguro Desemprego	Trabalhador Beneficiado	Un	SEASTER
Qualificação Social e Profissional	Pessoa Qualificada	Un	SEASTER



Região de Integração: Guajará

PROGRAMA Turismo

Valor para a Região: R\$74.869.872

Diretriz(es) de Governo: Promover a Produção Sustentável

INDICADOR DE PROCESSO

Denominação	Unidade	Referência			Índice Esperado			
		Índice	Ano	Fonte	2016	2017	2018	2019
Número de turistas	Unidade	660.000	Dez/2014	SETUR	724.000	841.000	978.000	1.138.000

Objetivo: Desenvolver destinos turísticos

Órgão Responsável: SETUR

METAS PARA O PERÍODO 2016-2019

Descrição
Estruturar a Rota Turística Belém - Bragança
Implantar sinalização turística
Implantar o centro de recepção de visitantes da Ilha do Combu
Estruturar Projeto da Escola de Gastronomia da Amazônia
Qualificar 374 prestadores de serviços turísticos

AÇÕES PARA O PERÍODO 2016-2019

Descrição	Produto	Unidade de Medida	Órgão Executor
Adoção e Implementação de Tecnologias para o Turismo	Sistema Implementado	Prc	SETUR
Apoio a Gestão Municipal do Turismo	Município Atendido	Un	SETUR
Implantação de Infraestrutura Turística	Infraestrutura Implantada	Un	SETUR
Implantação de Projetos Turísticos - PRODETUR-PA	Projeto Turístico Implantado	Un	SETUR
Qualificação em Serviços Turísticos	Serviço Turístico Qualificado	Un	SETUR
Realização de Estudos, Pesquisas e Informações em Turismo	Pesquisa Realizada	Un	SETUR



Região de Integração: Guajará

Objetivo: Consolidar o estado do Pará no mercado turístico nacional e internacional

Órgão Responsável: SETUR

METAS PARA O PERÍODO 2016-2019

Descrição
Realizar Ordenamento turístico da praia do Marahu no distrito de Mosqueiro
Implantar a Incubadora de Eventos na Região
Estruturar 17 produtos turísticos
Promover a gestão compartilhada do turismo

AÇÕES PARA O PERÍODO 2016-2019

Descrição	Produto	Unidade de Medida	Órgão Executor
Apoio à Estruturação de Produtos para o Turismo	Produto Turístico Apoiado	Un	SETUR
Articulação Institucional para o Desenvolvimento do Turismo	Instituição Atendida	Un	SETUR
Divulgação dos destinos turísticos	Destino turístico divulgado	Un	SETUR
Promoção e Divulgação de Produtos Turísticos	Produto Turístico Promovido	Un	SETUR



Região: Guajará

Programa: Manutenção da Gestão

Diretriz(es) de Governo: Fortalecer a Gestão e Governança com Transparência

(R\$ 1,00)

Objetivo / Ação		Total
Objetivo	Viabilizar a gestão administrativa do estado	25.218.584.594,00
	Abastecimento de Unidades Móveis do Estado	131.436.288,00
	Apoio Logístico para Atuação Governamental	40.160.425,00
	Concessão de Auxílio Alimentação	1.224.955.723,00
	Concessão de Auxílio Fardamento	77.791.466,00
	Concessão de Auxílio Transporte	232.568.696,00
	Operacionalização das Ações Administrativas	3.649.556.271,00
	Operacionalização das Ações de Recursos Humanos	18.024.002.375,00
	Pagamento de Obrigações Patronais dos Servidores	1.838.113.350,00
TOTAL:		25.218.584.594,00

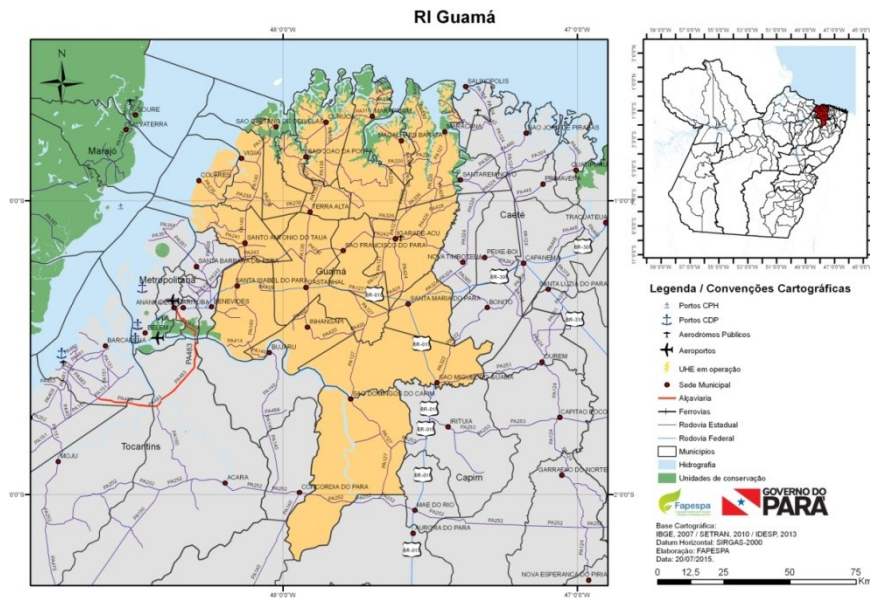


REGIÃO DE INTEGRAÇÃO:
GUAMÁ

PLANO PLURIANUAL 2016-2019



REGIÃO DE INTEGRAÇÃO GUAMÁ



A Região de Integração (RI) Guamá é formada por 18 municípios (*Castanhal, Colares, Curuçá, Igarapé-Açu, Inhangapi, Magalhães Barata, Maracanã, Marapanim, Santa Isabel do Pará, Santa Maria do Pará, Santo Antônio do Tauá, São Caetano de Odivelas, São Domingos do Capim, São Francisco do Pará, São João da Ponta, São Miguel do Guamá, Terra Alta e Vigia*). Seu território possui uma ocupação antiga, marcada pela presença de cidades que surgiram ainda no período colonial, a exemplo da cidade de Vigia, fundada em 1639, e Castanhal, que apesar de ter sua emancipação em 1932, surgiu como vila em 1899. Santa Isabel do Pará e São Miguel do

Guamá, também são municípios que tiveram sua origem ligada a núcleos e vilas de colonização mais antigas, 1883 e 1758, respectivamente.

No final do século XIX em 1883, como apogeu da economia da borracha na região, iniciou-se a construção da Estrada de Ferro Belém-Bragança, ligando a capital Belém a cidade de Bragança e outras áreas, de forma a possibilitar o abastecimento da população da metrópole, sendo inaugurada em 1908. No início do século XX, essa região era uma das mais dinâmicas do estado, no entanto, com a decadência da economia da borracha, a RI Guamá passou por um período de estagnação econômica. A construção da Rodovia da BR 010 (Belém-Brasília), na década de 1960, e posteriormente da BR 316, que se interligam a altura da cidade de Santa Maria do Pará, deu um novo dinamismo a RI, com vários municípios crescendo tanto em termos populacionais, como econômicos, a exemplo de Castanhal, Santa Isabel do Pará e Capanema.

Localizada na Região Nordeste do Pará, a RI Guamá abrange uma área territorial de mais de 12 mil quilômetros quadrados, o que representa 10% da área total do Pará.

A população da RI em 2014, foi estimada em 652 mil habitantes, correspondendo a 8% do total do Estado. Castanhal é o município de maior contingente populacional representando 29% da RI, seguido de Santa Isabel do Pará (10%) e São Miguel do Guamá (8%). A taxa de crescimento populacional média da RI, de 2010 a 2014, foi de 6,21%, abaixo da média estadual (6,91%) para o mesmo período.

I – DINÂMICA ECONÔMICA

➤ ECONOMIA

O Produto Interno Bruto¹ da RI Guamá em 2012, foi de R\$ 4,1 bilhões, representando 4,5% do PIB estadual (Tabela 1). Entre os setores econômicos o que mais agregou valor foi o de Serviços, respondendo por 67% do total do valor adicionado da região. Esse setor incorpora tanto as atividades da administração pública, incluída as esferas municipal, estadual e federal, como aquelas referentes a segmentos como educação, saúde entre outros. A Indústria com participação de 14% do PIB da RI, possui como expoentes a indústria de transformação de alimentos e cerâmica.

Tabela 1 – Síntese de Indicadores Econômicos do Brasil, Pará e Região de Integração Guamá.

Indicadores Econômicos	Brasil	Pará	Guamá
Produto Interno Bruto (2012)			
PIB (Mil R\$)	4.392.094.000	91.009.014	4.110.969
VA Agropecuária (Mil R\$)	198.137.000	5.899.395	397.774
% VA Agropecuário	4,50%	6,50%	9,70%
VA Indústria (Mil R\$)	969.234.000	30.698.374	579.082
% VA Indústria	22,10%	33,70%	14,10%
VA Serviços (Mil R\$)	2.557.699.000	45.126.475	2.742.172
% VA Serviços	58,20%	49,60%	66,70%
Impostos (Mil R\$)	667.025.000	9.284.769	391.940
% Impostos	15,2%	10,20%	9,50%

¹Soma de todos os produtos e serviços produzidos, menos o consumo intermediário, mais os impostos sobre produtos líquidos de subsídios.

Indicadores Econômicos	Brasil	Pará	Guamá
Balança Comercial (2014)			
Exportação - US\$ Milhões (FOB)	225.100,88	15.852,09	642,71
Importação - US\$ Milhões (FOB)	229.137,07	1.111,20	8,48
Saldo - US\$ Milhões (FOB)	-4.036,19	14.740,89	634,23

Fonte: IBGE/FAPESPA/MDIC
Elaboração: FAPESPA, 2015.

No setor Agropecuário regional, com valor adicionado respondendo por 10% de toda a produção, destacam-se o cultivo da pimenta do reino, com 25% dessa lavoura no estado, da mandioca (13%) e do dendê (12%). Também possui relevância a produção pesqueira, na qual Vigia se destaca como um dos mais importantes polos de pesca do estado. Adicionalmente ao PIB da região registra-se a participação dos impostos em 9% (Tabela 1).

Entre os municípios que mais contribuíram com a geração do PIB da região em 2012, destacaram-se: Castanhal (48%) e Santa Isabel do Pará (10%). O setor de Serviços apresentou-se acima de 50% do PIB nos 18 municípios da RI Guamá.

No segmento do turismo a RI Guamá possui grande potencial, se destacando no Plano Estratégico de Turismo do Estado do Pará, o Ver-O-Pará, com a priorização de cinco municípios (Curuçá, Maracanã, Marapanim, São Caetano de Odivelas e Vigia), que compõem o Polo Amazônia Atlântica, notadamente para os segmentos turísticos de sol e praia, cultural, pesca esportiva, ecoturismo e eventos. Na região destacam-se, ainda, os municípios que fazem parte da Rota Turística “Belém

Bragança”, (Santa Isabel do Pará, Castanhal, São Francisco do Pará e Igarapé-Açu).

➤ **INFRAESTRUTURA**

A RI Guamá possui uma malha viária formada por rodovias federais e estaduais. A BR-316 é o principal eixo viário da região. Outra rodovia federal de destaque na RI é a BR-010, (Belém-Brasília), relevante para integração do estado com outras regiões do país.

Destacam-se ainda as rodovias estaduais PA-320; PA-136; e, PA-127 como importantes eixos de integração regional, e, ainda, as rodovias estaduais PA-320, que liga os municípios de Castanhal, Terra Alta e Igarapé-Açu; a PA-127, ligando a BR-316, Igarapé-Açu, Magalhães Barata (PA-396) e Maracanã; e, a PA-140, interligando os municípios de São Caetano de Odivelas, Vigia, Santo Antônio do Tauá, Santa Isabel do Pará, Bujaru, Acará, Concórdia do Pará e Tomé Açu.

. Os municípios de Colares, Curuçá, Inhangapi, Maracanã, Marapanim, São Caetano de Odivelas, São Domingos do Capim, São Miguel do Guamá e Vigia dispõem, ainda, de infraestrutura fluvial de pequeno porte como os terminais IP4, trapiches e rampas, que dinamizam a produção local e possibilitam o fluxo de pessoas e mercadorias, sobretudo, nas atividades ligadas ao setor pesqueiro.

Em relação à infraestrutura portuária de grande porte, cabe destacar o Terminal Marítimo do Espadarte, investimento em logística previsto para ser construído na RI Guamá, no município de Curuçá (Ilha dos Guarás), para o escoamento do minério de ferro de Carajás

(Parauapebas). Além do minério de ferro outras cargas estão projetadas para serem movimentadas pelo terminal notadamente grãos, minério de manganês, ferro gusa e cobre, dentre outros.

➤ **EMPREGO**

O emprego formal constitui-se um relevante indicador de progresso da sociedade, uma vez que reforça o vínculo na relação entre empregadores e empregados, além de assegurar direitos e deveres entre esses dois grupos de agentes. A RI Guamá em 2013, registrou 63 mil empregos formais (Tabela 2), 6% do total de vínculos formais do Pará, com maior concentração desses postos na Administração Pública (33%), seguida pelo Comércio (24%) e Indústria de Transformação (17%). Dentre os municípios com maiores contingentes de trabalhadores formais empregados estavam: Castanhal (31.693) e Santa Isabel do Pará (8.178).

Tabela 2 – Síntese de Indicadores de Mercado de Trabalho do Brasil, Pará e Região de Integração Guamá.

Indicadores de Mercado de Trabalho	Brasil	Pará	Guamá
Nível de Ocupação (2010)			
Pessoas Ocupadas	86.353.839	2.901.864	228.462
Taxa de Desocupação (%)	7,65	9,15	8,03
Ocupações Formais (%)	50,67	31,68	26,28
Empregos Formais (2013)			
Total	489.418.433	1.125.536	63.689
Extrativa Mineral	261.383	19.236	16
Indústria de Transformação	8.292.739	89.095	11.057
Serviços Industriais de Utilidade Pública	444.674	8.149	446
Construção Civil	2.892.557	104.213	1.259
Comércio	9.511.094	212.730	15.426
Serviços	16.726.013	266.665	8.963

Indicadores de Mercado de Trabalho	Brasil	Pará	Guamá
Adm. Pública	9.340.409	373.570	21.118
Agropecuária Extração Vegetal Caca e Pesca	1.479.564	51.878	5.404

Fonte: PNUD/FJP/IPEA/Atlas 2013/ MTE
Elaboração: FAPESPA, 2015.

Apesar de o emprego formal ser uma importante variável de melhoria social muitos trabalhadores, 228 mil pessoas, estavam ocupados em regimes não formais de trabalho na RI. Os municípios com as maiores concentrações de pessoas ocupadas em regimes não formais foram Castanhal (30%), Santa Isabel (10%) e São Miguel do Guamá (9%). A taxa de desocupação da região em 2010, era de 8%, abaixo da registrada para o estado (9%), com as menores taxas registradas nos municípios de São João da Ponta (2,38%), São Domingos do Capim (4%) e Marapanim (4,29%), e os maiores resultados para esse indicador em Igarapé-Açu (11,74%), Terra Alta (9,93%) e Castanhal (9,8%).

II – DINÂMICA SOCIAL

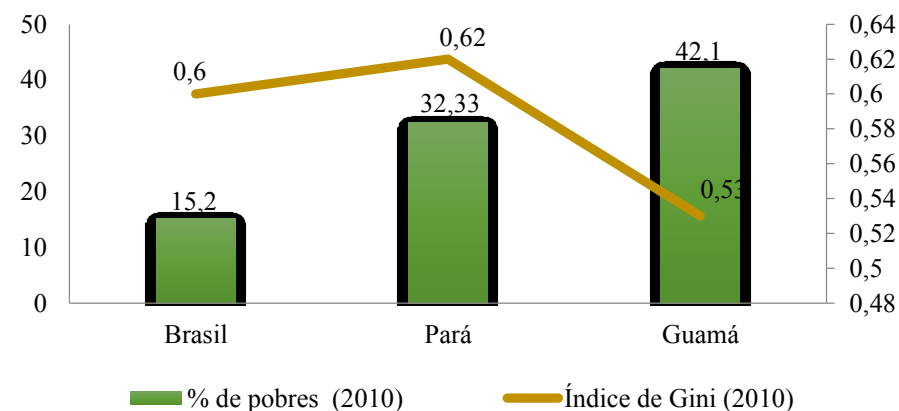
➤ DESIGUALDADE DE RENDA

A desigualdade de renda é um fator limitante do avanço social, pois expressa que parte da população não se apropria da renda média produzida, variável importante para o desenvolvimento socioeconômico da região. Um indicador utilizado na mensuração da desigualdade é o Índice de Gini². Na RI Guamá em 2010, esse índice era de 0,53, registrando um

²Varia de 0 a 1 quanto mais próximo de zero mais equitativamente a renda é distribuída e, na situação oposta, quanto mais próxima de um, menos distribuída é a renda

nível de desigualdade abaixo do que se observou para a média estadual (0,62) (Gráfico 1). A menor desigualdade foi verificada no Município de São Francisco do Pará (0,48) e a maior em São Domingos do Capim (0,60).

Gráfico 1 – Indicadores de Pobreza e Desigualdade de Renda do Brasil, Pará e Região de Integração Guamá.



Fonte: PNUD/FJP/IPEA/Atlas 2013.
Elaboração: FAPESPA, 2015.

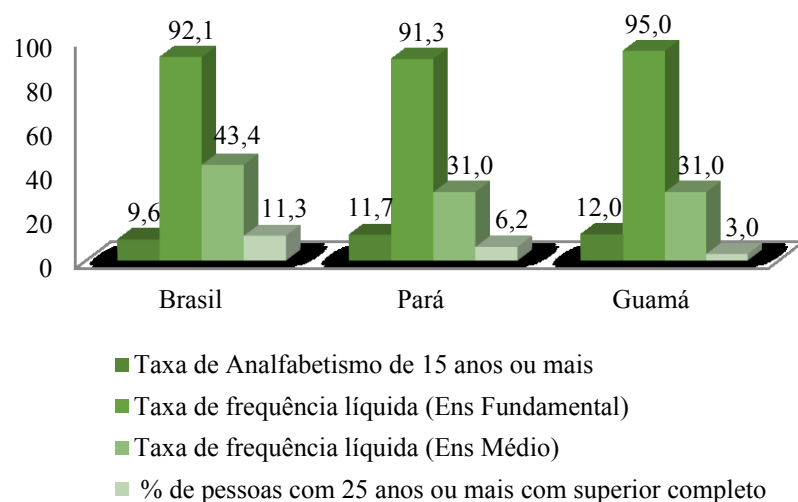
O desnível de renda na RI somado a outros fatores sociais é um elemento que colabora para a elevada taxa de pobreza (Gráfico 1), de modo que o Guamá apresentou 48,88% de pessoas abaixo da linha da pobreza em 2010, resultado bem acima do registrado no Pará (32,33%).

➤ EDUCAÇÃO

Analisando a taxa de analfabetismo entre pessoas com 15 anos ou mais, a RI Guamá registrou 12% em 2010, percentual próximo à média apresentada pelo estado (11,74%) (Gráfico 2). Entre os municípios da

região, São Domingos do Capim e Santa Maria do Pará obtiveram as maiores taxas de analfabetismo, com 21,67% e 20,15%, respectivamente. Por outro lado, os municípios que registraram as menores taxas foram São João da Ponta (8,74%), e Castanhal (7,81%).

Gráfico 2 – Síntese de Indicadores Educacionais do Brasil, Pará e Região de Integração Guamá.



Fonte: PNUD/FJP/IPEA/Atlas 2013.
Elaboração: FAPESPA, 2015.

A taxa de frequência escolar também foi uma variável considerada na análise dos dados referentes à educação na RI Guamá. No ensino fundamental, a região apresentou taxa de 95%, acima da média estadual de 91,33% (Gráfico 2). No ensino médio, esse indicador apresentou a mesma média do estado, 31%. Todos os municípios da RI registraram taxas de

frequência escolar no ensino fundamental acima de 90%, diferente do observado para o ensino médio, onde os municípios obtiveram resultados abaixo de 42%.

O percentual de pessoas com 25 anos (ou mais) com o ensino superior na RI Guamá era 3% em 2010, ficando abaixo da média do estado (6,21%), ambos abaixo do percentual nacional de 11,27%. Os municípios de Castanhal e Vigia apresentaram as maiores participações nesse indicador, com 5,72% e 3,66%, respectivamente, o que pode se justificar devido à existência de *campi* de universidades públicas e privadas nesses dois municípios. Por outro lado, registrando os menores percentuais nesse indicador: Curuçá (1,29%) e São Caetano de Odivelas (0,92%).

➤ SAÚDE

Observando-se a taxa de mortalidade infantil (a cada mil nascidos vivos), como um dos indicadores analisados na área de saúde, a RI registrou 16,9 mortes para cada mil nascidos vivos, um pouco acima da média estadual (16,5) em 2013 (Tabela 3). Os municípios de Marapanim (34,2) e São João da Ponta (27,8) apresentaram as maiores taxas da RI e Magalhães Barata (9,6 mortes) e Curuçá (8,5 mortes), obtiveram os menores índices na região.

Tabela 3 – Síntese de Indicadores de Saúde do Brasil, Pará e Região de Integração Guamá.

Indicadores de Saúde 2013	Brasil	Pará	Guamá
Mortalidade Infantil (por mil nascidos vivos) 2013	13,39	16,5	16,9
Proporção de cobertura dos ACS 2014	66,35	79,35	100
Proporção de cobertura das ESF 2014	62,87	47,23	87,1

Fonte: IBGE/DATASUS.
Elaboração: FAPESPA, 2015.

No que se refere à atenção básica de saúde da população, merece registro o Programa Saúde da Família, como um dos principais mecanismos de prevenção e combate aos agravamentos. Em 2014, as taxas de cobertura populacional dos Agentes Comunitários da Saúde (ACS) e de Estratégia de Saúde da Família (ESF) na RI Guamá registraram participação de cobertura acima da média estadual (Tabela 3). A região obteve 100% para os ACS e 87,1% pela ESF, enquanto que no estado esses resultados foram 79,35% e 47,23%, respectivamente. Os municípios de Colares, Curuçá, Igarapé-Açu, Maracanã, São Domingos do Capim, São Francisco do Pará e São João da Ponta também apresentaram 100% na cobertura das ESF. No outro extremo, São Miguel do Guamá e Vigia, registraram apenas 45,5% e 35,2%, sequencialmente.

➤ HABITAÇÃO E SANEAMENTO

Analisando os indicadores relacionados à habitação e saneamento no ano de 2010, destacaram-se cinco variáveis: déficit habitacional, abastecimento de água (rede geral), domicílios com água encanada, esgotamento sanitário (rede geral ou fossa séptica) e coleta de lixo.

Tabela 4 – Déficit Habitacional da Região de Integração do Guamá.

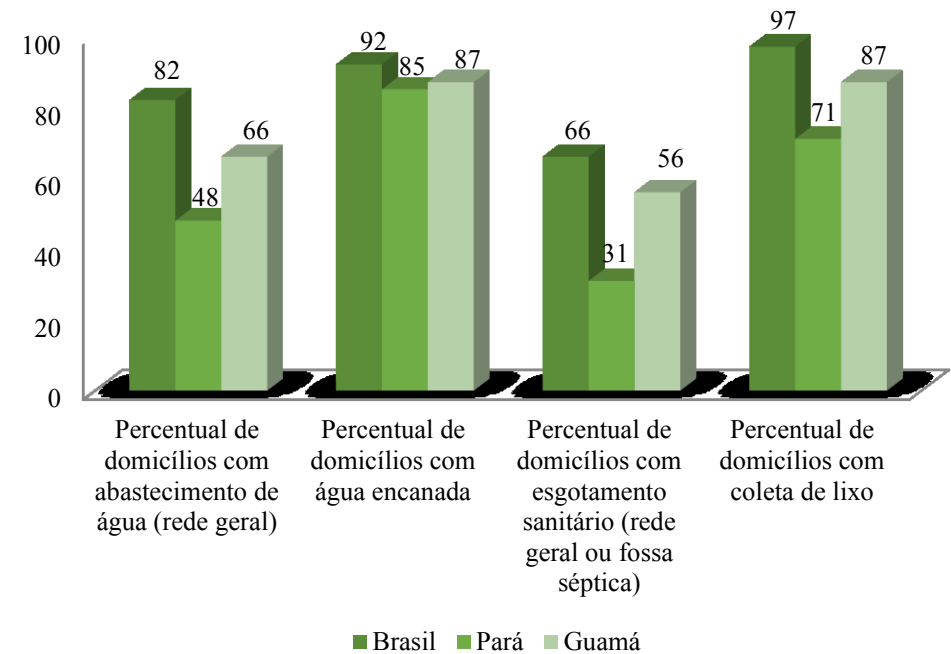
Indicadores Habitacionais	Pará		Guamá	
	Absoluto	Relativo (%)	Absoluto	Relativo (%)
Déficit Habitacional				
Total	423.437	22,78	39.312	25,3
Componentes do Déficit Habitacional				
Domicílios Precários	198.089	46,1	23.773	59,5
Coabitação Familiar	168.684	39,2	12.493	31,3
Excedente de Aluguel	35.841	8,3	2.168	5,4
Adensamento Aluguel	27.477	6,4	1.495	3,7
Situação dos Domicílios				
Urbano	261.062	19,76	19.714	20,0
Rural	162.375	30,19	19.598	34,6
Faixa de Renda Domiciliar				
Até 3 SM	320.237	24,2	33.016	27,0
mais de 3 até 5 SM	52.541	20,5	3.584	19,8
mais de 5 a 10 SM	37.777	20,7	2.196	19,7
mais de 10 SM	12.882	12,6	515	12,1

Fonte: IBGE/CENSO-2010.
Elaboração: FAPESPA, 2015.

O déficit habitacional na RI Guamá em 2010, era de pouco mais de 39 mil domicílios, 25,3% do total de domicílios da região, o que representava quase 9,28% do déficit total do estado. Dentre os componentes do déficit habitacional, o item “Domicílios Precários” correspondia a 59,5% do déficit absoluto da RI, enquanto que o “Adensamento de Aluguel” registrou a menor participação com 3,7%. Quanto à localização dos domicílios que compõem o déficit habitacional, aproximadamente 20 mil eram urbanos e 19 mil rurais. A maioria dos domicílios em situação de déficit habitacional (83,98%) possuíam em 2010, renda familiar de até 3 salários mínimos.

No que se refere aosaneamento básico da região, quatro fatores foram observados para o ano de 2010: abastecimento de água (rede geral), domicílios com água encanada, esgotamento sanitário (rede geral ou fossa séptica) e coleta de lixo. O percentual de domicílios com abastecimento de água (rede geral) no Pará era de 48%, enquanto na RI Guamá apenas 66% dos domicílios foram atendidos (Gráfico 3). Em municípios como Magalhães Barata e Curuçá a cobertura registrada chegou a 90% e 87%, respectivamente. Por outro lado, Vigia e São Miguel do Guamá cobriram apenas 43% e 36% dos domicílios, nessa ordem. No que concerne à água encanada, a média estadual era de 85% dos domicílios, ao passo que a RI 87% (Gráfico 3). Os maiores índices de cobertura ocorreram em Magalhães Barata (94%), Terra Alta (94%) e Castanhal (93%), enquanto São Miguel do Guamá (74%) e São Domingos do Capim (69%)apresentaram as menores coberturas domiciliares.

Gráfico 3 – Síntese de Indicadores Saneamento (%) do Brasil, Pará e Região de Integração Guamá.



Fonte: PNUD/FJP/IPEA/Atlas 2013.
Elaboração: FAPESPA, 2015.

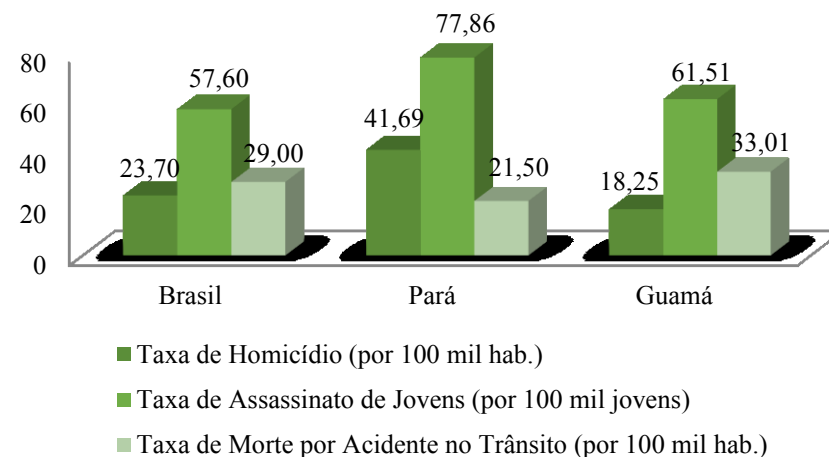
A cobertura de domicílios com esgotamento sanitário no Pará chegou a 31%, enquanto que na RI esse indicador era 56% (Gráfico 3). Os municípios de Castanhal e Santa Isabel do Pará apresentaram os percentuais mais altos, em 90% e 74%, sequencialmente. Colares (32%) e Maracanã (30%) registraram os menores resultados para esse serviço.

Quanto ao percentual de domicílios com coleta de lixo, a média para o estado era de 71%, enquanto que na RI essa cobertura chegou a 87% (Gráfico 3). Entre os municípios com as melhores coberturas destacaram-se Magalhães Barata, Terra Alta (ambos com 94%) e Castanhal (com 93%), enquanto que as menores coberturas foram registradas em São Miguel do Guamá (74%) e São Domingos do Capim (69%).

➤ SEGURANÇA

Na área de segurança foram analisados três indicadores para o ano de 2012: taxa de homicídios, taxa de homicídios de jovens e mortes por acidentes no trânsito. Observando a taxa de homicídios (por cem mil habitantes) verifica-se que o resultado para o estado atingiu 41,69 homicídios a cada cem mil habitantes, enquanto que na RI esse indicador era 18,25 (Gráfico 4). Os municípios de Santa Maria do Pará (59,94) e Castanhal (53,64) apresentaram as maiores taxas de homicídio, ao passo que Inhangapi (9,62) e Marapanim (7,44) registraram as menores taxas da RI Guamá.

Gráfico 4 – Síntese de Indicadores de Segurança do Brasil, Pará e Região de Integração Guamá, 2012.



Fonte: MAPA DA VIOLÊNCIA 2012/MS/IBGE.
Elaboração: FAPESPA, 2015.

Os registros dos assassinatos de jovens (por 100 mil jovens) apresentam uma taxa de 77,86 homicídios no Pará, enquanto que na RI esse indicador foi de 61,51 (Gráfico 4). Os municípios de Castanhal (107,02) e Santa Isabel do Pará (91,45) apresentaram as maiores taxas, enquanto Igarapé-Açu (18,34) e Marapanim (13,71) os que obtiveram os menores resultados na RI.

Considerando as mortes por acidente no trânsito (por cem mil habitantes) em 2012, a taxa registrada no Pará ficou em 21,50 mortes, enquanto que na RI Guamá esse desse indicador ficou em 33,01 (Gráfico

4). Terra Alta (56,79) e Magalhães Barata (48,91) foram os municípios com as maiores taxas, enquanto que São Miguel do Guamá (5,65) e Marapanim (3,72) apresentaram as menores taxas.

➤ VULNERABILIDADE

No que diz respeito avulnerabilidade foram analisados quatro indicadores: extrema pobreza, gravidez precoce, vulnerabilidade familiar e trabalho infantil. A RI Guamá apresentou uma taxa de extrema pobreza de 19,7%, bem acima da média do estado (15,9%) em 2010 (Tabela 4). Os municípios de São Domingos do Capim (36,2%) e Curuçá (27,2%) registraram as maiores taxas da RI e Santa Isabel do Pará (7,3%) e Castanhal (7,2%), os menores resultados para esse indicador.

Quanto ao percentual de nascidos vivos de mães de até 19 anos, denotado como gravidez precoce, novamente a região obteve resultado acima da média estadual, com 27,2% e 27,3%, respectivamente, em 2010 (Tabela 4). Os municípios de Terra Alta (34,4%) e Santa Isabel do Pará (32,2%) registraram os maiores percentuais, enquanto que São João da Ponta (22,2%) e São Francisco do Pará (22,1%) registraram as menores proporções.

Tabela 5 – Síntese de Indicadores de Vulnerabilidades (%) do Brasil, Pará e Região de Integração Guamá.

Indicadores de Vulnerabilidade	Brasil	Pará	Guamá
Extrema Pobreza 2010	6,6	15,9	19,7
Gravidez Precoce 2013	19,3	27,3	27,2
Vulnerabilidade Familiar 2010	17,2	23,9	29,8
Trabalho Infantil 2010	7,5	10,6	10,2

Fonte: PNUD/FJP/IPEA/Atlas 2013.

Elaboração: FAPESPA, 2015.

O percentual de famílias com vulnerabilidade³ em 2010, na RI Guamá era 29,8%, estando acima do observado para a média estadual de 23,9% (Tabela 4). Os municípios de São Caetano de Odivelas e Colares registraram os maiores percentuais, 42,1% e 40,7%, respectivamente. Santa Isabel do Pará (19,8%) e São Domingos do Capim (15,1%) foram os que apresentaram as menores taxas.

Observando-se o indicador referente ao trabalho infantil, que considera o percentual de crianças de 10 a 14 anos que se encontrava ocupada na semana de referência da pesquisa em 2010, a região obteve resultado acima da média estadual, 10,2% e 10,6%, respectivamente (Tabela 4). Os municípios que registraram os maiores percentuais de trabalho infantil foram São Miguel do Guamá (14,4%) e Marapanim

³ - percentual de mães chefes de família sem fundamental completo e com filhos menores de 15 anos.

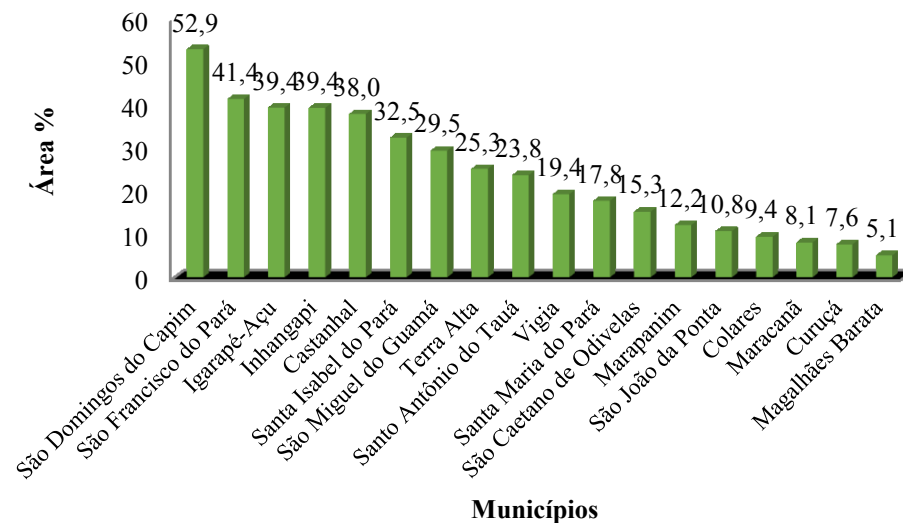
(12,1%). No outro extremo, Castanhal (5,8%) e Santa Isabel do Pará (5,2%) apresentaram os menores resultados.

III – DINÂMICA AMBIENTAL

➤ AMBIENTAL

A RI Guamá possui parte do seu território recoberto por Unidades de Conservação e Terras Indígenas, que somam 564,69 km², além de abrigar Projetos de Assentamento da Reforma Agrária, de responsabilidade do INCRA. Significativa parcela do território regional (63,97%) se encontra desmatada. Nesse contexto, os municípios de Igarapé-Açu, Santa Isabel do Pará, Santa Maria do Pará, São Caetano de Odivelas, São Domingos do Capim, São Miguel do Guamá, Terra Alta figuram como “consolidados”, ou seja, possuem menos de 70% de cobertura florestal original, na estratégia da política ambiental do governo do estado (Programa Municípios Verdes - PMV).

Gráfico 5 - Participação da área cadastrada no CAR



Fonte: SEMA, 2015.
Elaboração: FAPESPA, 2015.

A região possui Zoneamento Ecológico-Econômico, o que possibilita o desenvolvimento econômico em bases sustentáveis. Outro importante instrumento é o Cadastro Ambiental Rural (CAR), estratégico para o controle, monitoramento e combate ao desmatamento, bem como para o planejamento ambiental e econômico dos imóveis rurais. Cabe ressaltar, que na RI este instrumento apresenta uma adesão pouco expressiva pelos municípios, onde nem 50% de propriedades rurais estão inseridas no CAR, com exceção de São Domingos do Capim (52,93%) (Gráfico 5).



Região de Integração: **Guamá**

QUADRO SÍNTESE DE PROGRAMAS

R\$ 1,00

Programas Temáticos	Valor 2016-2019
Agricultura Familiar	6.153.649,00
Agropecuária e Pesca	12.589.203,00
Cidadania e Direitos Humanos	16.047.136,00
Ciência, Tecnologia e Inovação	4.933.546,00
Cultura	1.517.634,00
Direitos Socioassistenciais	13.161.935,00
Educação Básica	892.207.303,00
Educação Profissional e Tecnológica	1.453.698,00
Educação Superior	22.008.408,00
Esporte e Lazer	2.142.866,00
Governança para Resultados	90.962.504,00
Habitação de Interesse Social	60.474.625,00
Indústria, Comércio e Serviços	81.506.056,00
Infraestrutura e Logística	251.263.469,00
Meio Ambiente e Ordenamento Territorial	15.229.861,00
Mobilidade e Desenvolvimento Urbano	23.064.575,00
Saneamento Básico	34.581.908,00
Saúde	177.930.165,00
Segurança Pública	190.447.463,00
Trabalho, Emprego e Renda	5.253.299,00
Turismo	286.700,00
TOTAL:	1.903.216.003,00

QUADRO SÍNTESE DE PROGRAMA

R\$ 1,00

Programa Gestão, Manutenção e Serviços ao Estado	Valor 2016-2019
Manutenção da Gestão	1.021.452.991,00
TOTAL:	1.021.452.991,00
TOTAL GERAL:	2.924.668.994,00



Região de Integração: Guamá

INDICADORES DE RESULTADO

Denominação	Fonte	Unidade de Medida	Índice de Referência	Ano de Apuração	Resultado Esperado para 2019
Acesso ao ensino médio (*)	PNAD/FAPESPA	Percentual	40,31	2013	41,95
Desmatamento Recente	SEMAS	Km2	15,4	2014	15,4
Incremento das exportações de produtos industrializados	MDIC	Percentual	-11	2014	2
Incremento do número de empregos formais	MTE/RAIS	Percentual	2	2013	3
Índice de produtividade econômica - R\$/ha	IBGE/LSPA	R\$	5.188,58	2013	12.060,66
Qualidade na Educação (Nota IDEB - anos iniciais 4ª/5º)	MEC/INEP	Índice	3,5	2013	4,7
Qualidade na Educação (Nota IDEB- anos finais 8ª/9º)	INEP	Índice	2,9	2013	4,8
Razão de exames citopatológicos do colo de útero em mulheres de 25 a 64 anos e a população da mesma faixa etária.	SIA – Sistema de Informação Ambulatorial	Exames/Mulheres na faixa	0,31	Dez/2014	0,64
Receita gerada pelo turismo	SETUR	Milhões US\$	11,50	2014	26,55
Taxa de evasão do ensino superior	UEPA	Percentual	1,36	2014	1,11
Taxa de homicídio de jovens por 100 mil (15 a 24 anos)	SEGUP-SIAC	Unidade	53,3	2014	47,7
Taxa de homicídio por 100 mil habitantes	SEGUP-SIAC	Unidade	38,3	2014	30,6
Taxa de mortalidade infantil	SIM - Sistema de Informação de Mortalidade	Percentual	17,00	Dez/2013	13,84
Taxa de mortalidade materna	MS/SIM e SINASC	Percentual	80,61	2015	65,65
Taxa de pobreza (*)	PNAD - IBGE	Percentual	25,40	2013	20,69
Taxa de regionalização das ações de cultura no Estado do Pará	SECULT	Percentual	44,44	2014	38,89
Taxa de regionalização das ações de esporte e lazer	SEEL	Percentual	61,11	2014	72,22
Taxa de roubos por 100 mil habitantes	SEGUP-SIAC	Unidade	1.176,8	2014	891,6
Taxa de violência contra a mulher por 100 mil habitantes	SEGUP-SIAC	Unidade	296,9	2014	210,1
Taxa de vítimas fatais em acidentes de trânsito por 10.000 veículos	DETRAN	Percentual	1,55	2014	1,26
Variação do deficit habitacional no Estado do Pará entre famílias com renda mensal de até 3 SM (*)	COHAB/PA	Percentual	-10	2010/2014	-10

(*) Base Geográfica: Estadual (Cálculo Consolidado para o Estado)



Região de Integração: Guamá

PROGRAMA Agricultura Familiar

Valor para a Região: R\$6.153.649

Diretriz(es) de Governo: Agregar Valor à Produção por meio do Conhecimento
Promover a Produção Sustentável

INDICADOR DE PROCESSO

Denominação	Unidade	Referência			Índice Esperado			
		Índice	Ano	Fonte	2016	2017	2018	2019
Incremento do produtor familiar atendido pela SEDAP	Percentual	ND	-	SEDAP	8	8	8	5
Número de famílias agrícolas assistidas	Unidade	5.519	2014	EMATER	3.100	3.500	3.800	4.200
Projeto de crédito rural contratado	Unidade	487	2014	EMATER	420	340	488	580

Objetivo: Aumentar a capacidade produtiva e de comercialização da Agricultura Familiar

Órgão Responsável: EMATER

METAS PARA O PERÍODO 2016-2019

Descrição
Elaborar 1.280 projetos de Crédito Rural
Assessorar a formalização de 72 organizações de agricultores familiares
Proporcionar a capacitação de 4.000 empreendedores rurais

AÇÕES PARA O PERÍODO 2016-2019

Descrição	Produto	Unidade de Medida	Órgão Executor
Adequação Física e Reaparelhamento das Unidades de ATER	Unidade de ATER Adequada	Un	EMATER
Apoio a Áreas Indígenas, Quilombolas, Populações Tradicionais e de Reforma Agrária com Serviços de ATER	Família Assistida	Un	EMATER
Apoio à Gestão Social e ao Desenvolvimento Comunitário	Produtor Familiar Atendido	Un	SEDAP
Apoio à Produção e Comercialização da Agricultura Familiar	Produtor Familiar Atendido	Un	SEDAP
Apoio às Cadeias Produtivas de Origem Animal e Vegetal com serviços de ATER	Família Assistida	Un	EMATER
Apoio às Organizações para a Comercialização dos Produtos da Agricultura Familiar	Organização Assistida	Un	EMATER
Promoção do Desenvolvimento dos Territórios Rurais	Município Atendido	Un	SEDAP



Região de Integração: Guamá

PROGRAMA Agropecuária e Pesca

Valor para a Região: R\$12.589.203

Diretriz(es) de Governo: Agregar Valor à Produção por meio do Conhecimento
Promover a Produção Sustentável

INDICADOR DE PROCESSO

Denominação	Unidade	Referência			Índice Esperado			
		Índice	Ano	Fonte	2016	2017	2018	2019
Incremento de pescadores/aquicultores assistidos	Percentual	1.207	2014	SEDAP	5	5	5	5
Número de produtores agrícolas assistidos pela EMATER	Unidade	0	2014	EMATER	70	70	70	70

Objetivo: Dinamizar as cadeias produtivas do setor agropecuário

Órgão Responsável: SEDAP

METAS PARA O PERÍODO 2016-2019

Descrição
Implantar 2 unidades de referência em baixo carbono
Ampliar a área de açaí cultivado em 3.000 ha irrigados e manejar 10.000 ha de açais de várzea
Incentivar a bananicultura com a distribuição de 100.000 mudas produzidas in vitro
Implantar 1 unidade de beneficiamento da mandioca em São Francisco do Pará
Manter a região como Área Livre de Febre Aftosa



Região de Integração: Guamá

AÇÕES PARA O PERÍODO 2016-2019

Descrição	Produto	Unidade de Medida	Órgão Executor
Apoio à Eventos Agropecuários	Evento Apoiado	Un	SEDAP
Apoio ao Desenvolvimento da Cadeia de Produtos Artesanais Agropecuários	Produtor Atendido	Un	ADEPARÁ
Apoio às Cadeias Produtivas de Origem Animal e Vegetal	Produtor Atendido	Un	EMATER, SEDAP
Classificação de Produtos de Origem Vegetal	Produto Classificado	T	ADEPARÁ
Combate, Controle e Erradicação de Doenças dos Animais e de Pragas de Vegetais	Propriedade Inspeccionada	Un	ADEPARÁ
Fiscalização e Inspeção Agropecuária	Inspeção Realizada	Un	ADEPARÁ
Implantação de Unidades de Referências em Tecnologias de Baixo Carbono	Unidade de Referência Implantada	Un	EMATER
Promoção da Educação Sanitária	Evento Realizado	Un	ADEPARÁ
Vacinação do Rebanho Pecuário	Rebanho Vacinado	Prc	ADEPARÁ

Objetivo: Dinamizar as cadeias produtivas do setor pesqueiro e aquícola

Órgão Responsável: SEDAP

METAS PARA O PERÍODO 2016-2019

Descrição
Ampliar em 86.000m² a área útil de produção de pescado pela piscicultura
Aumentar em 20% a produção pesqueira e aquícola
Reestruturar a estação de reprodução de alevinagem de Terra Alta
Reestruturar a estação de reprodução de alevinagem de Curuçá

AÇÕES PARA O PERÍODO 2016-2019

Descrição	Produto	Unidade de Medida	Órgão Executor
Apoio a Eventos da Pesca e Aquicultura	Evento Apoiado	Un	SEDAP
Apoio à Infraestrutura da Pesca e Aquicultura	Empreendimento Apoiado	Un	SEDAP
Apoio a Pesquisa e Tecnologia da Pesca e Aquicultura	Projeto Apoiado	Un	SEDAP
Assistência Técnica e Extensão Pesqueira e Aquícola	Pescador/Aquicultor Assistido	Un	EMATER
Combate, Controle e Erradicação de Doenças dos Animais Aquáticos	Propriedade Inspeccionada	Un	ADEPARÁ
Fomento à Pesca e Aquicultura	Pescador/Aquicultor Apoiado	Un	SEDAP



Região de Integração: Guamá

PROGRAMA Cidadania e Direitos Humanos

Valor para a Região: R\$16.047.136

Diretriz(es) de Governo: Promover a Inclusão Social
Promover à Articulação Político Institucional e Desconcentração de Governo

INDICADOR DE PROCESSO

Denominação	Unidade	Referência			Índice Esperado			
		Índice	Ano	Fonte	2016	2017	2018	2019
Taxa de cobertura das ações de capacitação sobre drogas	Percentual	ND	ND	SEJUDH	-	-	44	-

Objetivo: Promover os direitos humanos

Órgão Responsável: SEJUDH

METAS PARA O PERÍODO 2016-2019

Descrição
Realizar 2 caravanas da cidadania e direitos humanos. Realizar ações itinerantes de cidadania ("Projeto Cidadão") em municípios da região. Realizar 8 eventos temáticos da juventude.

AÇÕES PARA O PERÍODO 2016-2019

Descrição	Produto	Unidade de Medida	Órgão Executor
Emissão de Identidade Civil	Documento Emitido	Un	Polícia Civil
Fiscalização de Estabelecimentos para Garantia dos Direitos do Consumidor	Fiscalização Realizada	Un	IMETROPARÁ
Fomento à Municipalização da Defesa do Consumidor	Município Apoiado	Un	SEJUDH
Operacionalização do Fundo de Apoio ao Registro Civil de Nascimento	Ressarcimento Realizado	Un	SEASTER
Realização de Caravanas de Cidadania e Direitos Humanos	Atendimento Realizado	Un	SEJUDH

Objetivo: Promover a cultura de paz e não violência



Região de Integração: Guamá

Órgão Responsável: Fundação PROPAZ

METAS PARA O PERÍODO 2016-2019

Descrição
Implantar Espaço PROPAZ Juventude.

AÇÕES PARA O PERÍODO 2016-2019

Descrição	Produto	Unidade de Medida	Órgão Executor
Atendimento Integrado de Crianças, Adolescentes e Mulheres em Situação de Violência - PROPAZ Integrado	Pessoa Atendida	Un	CPC, Fundação PROPAZ
Fortalecimento do Sistema de Garantia de Direitos de Crianças e Adolescentes (SGDCA) - PROPAZ Mover	Plano Implantado	Un	Fundação PROPAZ
Implantação de Espaços PROPAZ Integrado	Unidade Implantada	Un	Fundação PROPAZ
PROPAZ Cidadania	Pessoa Atendida	Un	Fundação PROPAZ
PROPAZ Escola	Escola Atendida	Un	Fundação PROPAZ
PROPAZ Juventude	Jovem Atendido	Un	Fundação PROPAZ

Objetivo: Promover a igualdade étnico-racial e social

Órgão Responsável: SEJUDH

METAS PARA O PERÍODO 2016-2019

Descrição
Apoiar a promoção da igualdade étnico-racial e social.

AÇÕES PARA O PERÍODO 2016-2019

Descrição	Produto	Unidade de Medida	Órgão Executor
Apoio às Ações de Saúde das Comunidades Indígenas, Quilombolas e Tradicionais	Município Atendido	Un	SESPA
Realização de Arte e Ofício em Comunidades Quilombolas, Indígenas e Tradicionais	Pessoa Atendida	Un	FCP



Região de Integração: Guamá

Objetivo: Promover a reinserção social

Órgão Responsável: SUSIPE

METAS PARA O PERÍODO 2016-2019

Descrição
Atender 100% dos custodiados no sistema penitenciário com ações de reinserção social.

AÇÕES PARA O PERÍODO 2016-2019

Descrição	Produto	Unidade de Medida	Órgão Executor
Assistência Integrada ao Preso, Interno e Egresso	Custodiado Assistido	Un	SUSIPE
Atendimento Básico de Saúde aos Custodiados do Sistema Penitenciário	Unidade Mantida	Un	SESPA

Objetivo: Promover ações intersetoriais de atenção aos usuários de álcool e outras drogas

Órgão Responsável: SEJUDH

METAS PARA O PERÍODO 2016-2019

Descrição
Implantar programa de redução de danos nos serviços da rede de atenção. Implantar de Programa Educativo sobre drogas na rede SUAS. Realizar 4 eventos intersetoriais sobre a problemática das drogas. Ampliar de 11 para 15 os municípios abrangidos com as ações do Programa Educacional de Resistência às Drogas e à Violência (PROERD).

AÇÕES PARA O PERÍODO 2016-2019

Descrição	Produto	Unidade de Medida	Órgão Executor
Gerenciamento das Ações Integradas de Prevenção ao Uso de Drogas	Ação Gerenciada	Un	SEJUDH
Implementação da Rede de Atenção Psicossocial (CAPs AD)	Rede Implementada	Un	3º CRS - Castanhal
Implementação das Ações do Programa Educacional de Resistência às Drogas e à Violência - PROERD	Pessoa Atendida	Un	PMPA



Região de Integração: Guamá

PROGRAMA **Ciência, Tecnologia e Inovação**

Valor para a Região: **R\$4.933.546**

Diretriz(es) de Governo: Agregar Valor à Produção por meio do Conhecimento
Promover a Produção Sustentável

INDICADOR DE PROCESSO

Denominação	Unidade	Referência			Índice Esperado			
		Índice	Ano	Fonte	2016	2017	2018	2019
Taxa de cobertura de ações em Ciência e Tecnologia	Percentual	ND	-	FAPESPA	100	100	100	100

Objetivo: Promover a produção, difusão e aplicação do conhecimento científico, tecnológico e inovador

Órgão Responsável: SECTET

METAS PARA O PERÍODO 2016-2019

Descrição
Fomentar 62 projetos de pesquisa
Conceder 138 bolsas de formação científica, atração e fixação de doutores e/ou profissionais
Apoiar 58 eventos de C,T&I

AÇÕES PARA O PERÍODO 2016-2019

Descrição	Produto	Unidade de Medida	Órgão Executor
Concessão de Bolsa de Pesquisa em Ciência e Tecnologia	Bolsa Concedida	Un	FAPESPA, SECTET
Disseminação de Ciência, Tecnologia e Inovação	Evento Apoiado	Un	FAPESPA, SECTET
Incentivo a Projeto de Pesquisa em Ciência e Tecnologia	Projeto de Pesquisa Apoiado	Un	FAPESPA, SECTET



Região de Integração: Guamá

PROGRAMA Cultura

Valor para a Região: R\$1.517.634

Diretriz(es) de Governo: Promover a Inclusão Social

INDICADOR DE PROCESSO

Denominação	Unidade	Referência			Índice Esperado			
		Índice	Ano	Fonte	2016	2017	2018	2019
Incremento de apoio aos artistas e produtores culturais	Percentual	95 Und	2014	FCP	5	5	5	4
Incremento de qualificação de artistas e produtores culturais	Percentual	0	2014	FCP / SECULT	3	3	2	2
Incremento em atividades de educação não formal	Percentual	0	2014	FCP	3	3	2	2
Taxa de atendimento de ações de fomento à leitura	Percentual	550 Und	2014	SECULT	5	5	5	5
Taxa de Incremento de público em eventos culturais	Percentual	-	2014	SECULT	2	3	3	2

Objetivo: Promover o acesso à prática cultural e educação não formal como instrumento de identidade e exercício de cidadania e sustentabilidade

Órgão Responsável: SECULT

METAS PARA O PERÍODO 2016-2019

Descrição
Ampliar em 10% a média do apoio ao desenvolvimento de atividades culturais e negócios criativos do período 2012-2015.
Ampliar em 5% a média do atendimento em ações de educação em arte e ofício, e educação patrimonial do período 2012-2015.
Ampliar em 5% a média do acesso do público aos eventos culturais do período 2012-2015.



Região de Integração: Guamá

AÇÕES PARA O PERÍODO 2016-2019

Descrição	Produto	Unidade de Medida	Órgão Executor
Apoio às Manifestações Culturais	Manifestação Cultural Apoiada	Un	FCG, FCP, SECULT
Difusão Cultural	Evento Cultural Difundido	Un	FUNTELPA
Fomento à Economia Criativa	Pessoa Atendida	Un	FCP
Fomento à Produção e Difusão Audiovisual	Projeto Atendido	Un	FCP, SECULT
Fomento às Ações de Promoção Artística, Cultural e Lazer	Pessoa Atendida	Un	SECULT
Incentivo à Cultura	Pessoa Atendida	Un	FCP, SECULT, UEPA
Qualificação de Agentes Culturais	Pessoa Qualificada	Un	FCG, FCP
Realização de Ações Culturais	Pessoa Atendida	Un	FUNTELPA, SECULT
Realização de Ações de Educação não Formal	Pessoa Atendida	Un	FCP, SECULT

Objetivo: Promover a identificação, qualificação e preservação do patrimônio material e imaterial do estado

Órgão Responsável: SECULT

METAS PARA O PERÍODO 2016-2019

Descrição
Ampliar em 5% a média de equipamentos culturais qualificados do período 2012-2015.
Ampliar em 5% a média dos serviços prestados à preservação do patrimônio cultural do período 2012-2015.

AÇÕES PARA O PERÍODO 2016-2019

Descrição	Produto	Unidade de Medida	Órgão Executor
Gestão do Patrimônio Material e Imaterial	Patrimônio Gerido	Un	SECULT

Objetivo: Ampliar o acesso à informação, leitura e produção literária regional

Órgão Responsável: SECULT

METAS PARA O PERÍODO 2016-2019

Descrição
Incrementar em 10% a média de ações de fomento à leitura do período 2012-2015.
Ampliar em 5% a média de espaços qualificados ligados à leitura do período 2012-2015.



Região de Integração: **Guamá**

AÇÕES PARA O PERÍODO 2016-2019

Descrição	Produto	Unidade de Medida	Órgão Executor
Aquisição, Circulação, Preservação e Dinamização de Acervo	Acervo Processado	Un	FCP, SECULT
Fomento à Leitura	Pessoa Atendida	Un	FCP, SECULT
Implementação e Modernização de Bibliotecas Públicas	Biblioteca Atendida	Un	FCP
Produção de Edições Culturais	Edição Produzida	Un	FCP

Objetivo: Fortalecer a gestão estadual e municipal no âmbito da cultura

Órgão Responsável: SECULT

METAS PARA O PERÍODO 2016-2019

Descrição
Criar e institucionalizar o Sistema Estadual de Cultura.

AÇÕES PARA O PERÍODO 2016-2019

Descrição	Produto	Unidade de Medida	Órgão Executor
Fortalecimento da Rede de Cooperação Interinstitucional Museológica e Patrimonial do Estado	Termo de Cooperação Efetivado	Un	SECULT
Implantação de Sistema Unificado do Inventário do Patrimônio Cultural	Sistema Digital Implantado	Un	FCP



Região de Integração: Guamá

PROGRAMA Direitos Socioassistenciais

Valor para a Região: R\$13.161.935

Diretriz(es) de Governo: Promover a Inclusão Social

INDICADOR DE PROCESSO

Denominação	Unidade	Referência			Índice Esperado			
		Índice	Ano	Fonte	2016	2017	2018	2019
Incremento do acesso das famílias em situação de vulnerabilidade e risco social aos serviços socioassistenciais	Percentual	11,52	Dez/2014	SEASTER	10	10	10	10

Objetivo: Fortalecer a proteção social básica e especial

Órgão Responsável: SEASTER

METAS PARA O PERÍODO 2016-2019

Descrição
Construção de 02 CRAS nos Municípios de Magalhães Barata e São João da Ponta.

AÇÕES PARA O PERÍODO 2016-2019

Descrição	Produto	Unidade de Medida	Órgão Executor
Ações de Atenção à Pessoa Idosa e suas Famílias	Idoso Beneficiado	Un	FEAS, SEASTER
Ações de Enfrentamento a Violência Sexual e Trabalho Infantil	Pessoa Beneficiada	Un	FEAS
Apoio aos Municípios na Inclusão aos Serviços, Benefícios e Programas Socioassistenciais	Município Atendido	Un	FEAS, SEASTER
Apoio às Organizações não Governamentais Integrantes da Rede Socioassistencial	Organização Apoiada	Un	FEAS, SEASTER
Cofinanciamento da Gestão e de Serviço Socioassistencial	Município Cofinanciado	Un	FEAS, SEASTER
Concessão de Benefícios à Pessoa Acometida pela Hanseníase e Pessoas/Famílias em Situação de Vulnerabilidade Temporária	Pessoa Beneficiada	Un	FEAS, SEASTER
Implementação de Ações da Alta Complexidade	Pessoa Atendida	Un	FEAS, SEASTER
Implementação de Ações Integradas à Pessoa com Deficiência	Pessoa Atendida	Un	FEAS, SEASTER



Região de Integração: Guamá

Objetivo: Garantir o atendimento integral ao socioeducando em privação de liberdade e atenção a egressos

Órgão Responsável: FASEPA

METAS PARA O PERÍODO 2016-2019

Descrição
Implantar 01 unidade de atendimento socioeducativo no Município de Castanhal.

AÇÕES PARA O PERÍODO 2016-2019

Descrição	Produto	Unidade de Medida	Órgão Executor
Atendimento a Egressos de Medida Socioeducativa	Egresso Atendido	Un	FASEPA
Implantação de Unidade de Atendimento Socioeducativo	Unidade Implantada	Un	FASEPA

Objetivo: Promover o acesso regular e permanente à alimentação adequada e de qualidade para as populações em situação de vulnerabilidade social e insegurança alimentar

Órgão Responsável: SEASTER

METAS PARA O PERÍODO 2016-2019

Descrição
Atender 400 famílias no Programa de Aquisição de Alimentos. Equipar 08 centrais de recebimento de produtos da agricultura familiar nos Municípios de Curuçá, Igarapé-Açu, Maracanã, Santa Izabel do Pará, Santa Maria do Pará, São Caetano de Odivelas, São Miguel do Guamá e Terra Alta.

AÇÕES PARA O PERÍODO 2016-2019

Descrição	Produto	Unidade de Medida	Órgão Executor
Apoio a Produção Familiar, Aquisição de Alimentos e Consumo Inclusivo	Família Atendida	Un	SEASTER
Educação em Segurança Alimentar e Nutricional	Pessoa Atendida	Un	SEASTER, SESPA
Implantação de Equipamentos Públicos de Segurança Alimentar e Nutricional	Unidade Implantada	Un	SEASTER
Implantação de Microsistemas de Abastecimento de Água	Família Atendida	Un	SEASTER
Manutenção de Equipamentos Públicos de Segurança Alimentar e Nutricional	Equipamento Público Mantido	Un	SEASTER



Região de Integração: **Guamá**

Objetivo: Fortalecer a gestão do SUAS, SINASE e SISAN

Órgão Responsável: SEASTER

METAS PARA O PERÍODO 2016-2019

Descrição
Capacitar 170 profissionais na área de atendimento especializado a álcool e outras drogas. Realizar 01 Encontro Temático da Socioeducação no Município de Castanhal.

AÇÕES PARA O PERÍODO 2016-2019

Descrição	Produto	Unidade de Medida	Órgão Executor
Capacitação de Trabalhadores do SUAS, SINASE e SISAN	Pessoa Capacitada	Un	FASEPA, FEAS, SEASTER
Realização de Vigilância Social e Gestão do Trabalho	Município Apoiado	Un	FASEPA, FEAS, SEASTER



Região de Integração: Guamá

PROGRAMA Educação Básica

Valor para a Região: R\$892.207.303

Diretriz(es) de Governo: Agregar Valor à Produção por meio do Conhecimento
Promover a Inclusão Social
Promover à Articulação Político Institucional e Desconcentração de Governo

INDICADOR DE PROCESSO

Denominação	Unidade	Referência			Índice Esperado			
		Índice	Ano	Fonte	2016	2017	2018	2019
Taxa de abandono do ensino médio	Percentual	12,88	2014	SEDUC	12,24	11,21	10,31	9,79
Taxa de abandono no ensino fundamental	Percentual	7,94	2014	SEDUC	7,54	6,91	6,12	5,71
Taxa de reprovação do ensino médio	Percentual	19,52	2014	SEDUC	17,6	15,6	14,6	13,7
Taxa de reprovação no ensino fundamental	Percentual	19,96	2014	SEDUC	15,3	13,6	12,7	11,9

Objetivo: Fortalecer a implementação de políticas públicas voltadas à redução do analfabetismo e à universalização da educação infantil em cooperação com os entes federados

Órgão Responsável: SEDUC

METAS PARA O PERÍODO 2016-2019

Descrição
Apoiar o atendimento da educação infantil em oito municípios.

AÇÕES PARA O PERÍODO 2016-2019

Descrição	Produto	Unidade de Medida	Órgão Executor
Ampliação e Fortalecimento de Programas Voltados à Alfabetização de Jovens, Adultos e Idosos	Pessoa Alfabetizada	Un	SEDUC
Apoio à Implementação de Políticas Voltadas à Educação Infantil nos Municípios	Município Apoiado	Un	SEDUC
Implementação de Políticas Públicas Voltadas à Alfabetização com Garantia de Continuidade da Escolarização Básica	Pessoa Alfabetizada	Un	SEDUC

Objetivo: Garantir com qualidade o acesso e a permanência do(a) aluno(a) na educação básica e educação profissional e tecnológica



Região de Integração: Guamá

Órgão Responsável: SEDUC

METAS PARA O PERÍODO 2016-2019

Descrição
Elevar a qualidade da educação básica em todos os níveis e modalidades, com melhoria de 30% do fluxo escolar e da aprendizagem.

AÇÕES PARA O PERÍODO 2016-2019

Descrição	Produto	Unidade de Medida	Órgão Executor
Ampliação Gradativa da Educação em Tempo Integral	Aluno Atendido	Un	SEDUC
Apoio e Fomento as Pesquisas Científicas, Tecnológicas e de Inovação na Educação Básica	Projeto Apoiado	Un	SEDUC
Fortalecimento da Educação de Jovens e Adultos	Aluno Atendido	Un	SEDUC
Fortalecimento de Ações de Integração entre Escola e Comunidade	Instituição Envolvida	Un	SEDUC
Implementação da Alimentação Escolar	Aluno Atendido	Un	SEDUC
Implementação das Ações de Diversidade e Inclusão Educacional	Pessoa Atendida	Un	SEDUC
Implementação de Ações da Educação do Campo	Jovem Atendido	Un	SEDUC
Implementação do Ensino Fundamental	Aluno Atendido	Un	SEDUC
Implementação do Ensino Médio e Educação Profissional	Aluno Atendido	Un	SEDUC
Implementação do Transporte Escolar	Aluno Atendido	Un	SEDUC

Objetivo: Assegurar a expansão e a melhoria da infraestrutura das unidades escolares e administrativas da Rede Estadual

Órgão Responsável: SEDUC

METAS PARA O PERÍODO 2016-2019

Descrição
Construir 02 Unidades Escolares na Região. Reformar/Ampliar 42 Unidades Escolares na Região.



Região de Integração: Guamá

AÇÕES PARA O PERÍODO 2016-2019

Descrição	Produto	Unidade de Medida	Órgão Executor
Ampliação de Unidade Escolar	Unidade Escolar Ampliada	Un	SEDUC
Construção de Unidade Escolar	Unidade Escolar Construída	Un	SEDUC
Construção, Ampliação, Reforma e Aparelhamento de Unidade Administrativa	Unidade Atendida	Un	SEDUC
Modernização Tecnológica e Aparelhamento de Unidade Escolar	Unidade Escolar Atendida	Un	SEDUC
Reforma, Adequação e Manutenção de Unidade Escolar	Unidade Escolar Atendida	Un	SEDUC

Objetivo: Implementar o Programa de Formação e de Valorização para os profissionais da educação básica

Órgão Responsável: SEDUC

METAS PARA O PERÍODO 2016-2019

Descrição
Atender 3.799 profissionais da educação básica em programas de formação inicial e continuada.

AÇÕES PARA O PERÍODO 2016-2019

Descrição	Produto	Unidade de Medida	Órgão Executor
Concessão de Bolsas de Mestrado e Doutorado para os Profissionais da Educação	Professor Beneficiado	Un	SEDUC
Formação Inicial e Continuada para Professores da Educação Básica	Professor Capacitado	Un	SEDUC
Formação Inicial para Professores do Magistério Indígena	Professor Formado	Un	SEDUC
Fortalecimento de Ações de Fomento à Leitura	Professor Beneficiado	Un	SEDUC

Objetivo: Garantir a qualidade na gestão da educação básica

Órgão Responsável: SEDUC

METAS PARA O PERÍODO 2016-2019

Descrição
Qualificar a gestão de ensino em 100% das unidades da região.



Região de Integração: **Guamá**

AÇÕES PARA O PERÍODO 2016-2019

Descrição	Produto	Unidade de Medida	Órgão Executor
Aperfeiçoamento da Gestão Educacional	Pessoa Capacitada	Un	SEDUC
Implementação da Avaliação Institucional e da Aprendizagem na Escola	Avaliação Realizada	Un	SEDUC
Implementação das Ações do Conselho Estadual de Educação	Conselho Fortalecido	Un	SEDUC
Implementação de Política de Gestão de Pessoas	Servidor Atendido	Un	SEDUC
Promoção da Rede de Atendimento da Educação Especial nas Unidades de Referência	Unidade Atendida	Un	SEDUC



Região de Integração: Guamá

PROGRAMA Educação Profissional e Tecnológica

Valor para a Região: R\$1.453.698

Diretriz(es) de Governo: Agregar Valor à Produção por meio do Conhecimento
Promover a Inclusão Social

INDICADOR DE PROCESSO

Denominação	Unidade	Referência			Índice Esperado			
		Índice	Ano	Fonte	2016	2017	2018	2019
Incremento do Número de Vagas à Educação Profissional Integrada Subsequente	Percentual	0	2014	Censo Escolar/INEP	0	20	16	14

Objetivo: Fortalecer a implementação de políticas da educação profissional e tecnológica no estado com foco nas potencialidades regionais

Órgão Responsável: SECTET

METAS PARA O PERÍODO 2016-2019

Descrição
Implantar Educação Tecnológica Musical em Vigia.

AÇÕES PARA O PERÍODO 2016-2019

Descrição	Produto	Unidade de Medida	Órgão Executor
Adequação e Melhoria da Infraestrutura	Unidade Adequada	Un	FCG, SECTET, UEPA
Apoio a Programas e Ações Interinstitucionais Voltados para a Educação Profissional e Tecnológica	Parceria Realizada	Un	EGPA, FCG, SEASTER, SECTET, SEDUC, SETUR
Articulação Cooperativa com Instituições de Ensino para Promoção dos Programas de Formação	Parceria Realizada	Un	IFPA, SISTEMA S, UFOPA, UFPA, UNIFESSPA
Implantação da Educação Tecnológica	Curso Implantado	Un	EGPA, FCG, SECTET
Implantação da Política Estadual de Educação Profissional e Tecnológica nas Diversas Modalidades	Política Implantada	Un	SECTET
Implementação da Educação Profissional Integrada Subsequente	Aluno Atendido	Un	SECTET, SEDUC
Implementação de Escolas Tecnológicas	Escola Implementada	Un	SECTET, SEDUC
Monitoramento e Avaliação da Política Estadual de Educação e Qualificação Profissional e Tecnológica	Sistema Implantado	Un	SECTET, SEDUC
Qualificação Profissional às Potencialidades Locais	Pessoa Qualificada	Un	EGPA, FCG, SEASTER, SECTET, SETUR



Região de Integração: Guamá

PROGRAMA Educação Superior

Valor para a Região: R\$22.008.408

Diretriz(es) de Governo: Agregar Valor à Produção por meio do Conhecimento
Promover a Produção Sustentável
Promover a Inclusão Social

INDICADOR DE PROCESSO

Denominação	Unidade	Referência			Índice Esperado			
		Índice	Ano	Fonte	2016	2017	2018	2019
Percentual de crescimento de projetos de ensino, pesquisa e extensão na região	Percentual	ND	2014	UEPA	100	100	100	100

Objetivo: Ampliar o acesso à formação superior com qualidade

Órgão Responsável: UEPA

METAS PARA O PERÍODO 2016-2019

Descrição
Ampliar em 16% o número de vagas no ensino superior.

AÇÕES PARA O PERÍODO 2016-2019

Descrição	Produto	Unidade de Medida	Órgão Executor
Implementação de Ações de Acesso aos Cursos de Graduação	Vaga Ofertada	Un	UEPA
Implementação de Ações de Assistência Estudantil	Aluno Beneficiado	Un	UEPA
Implementação de Ações do Ensino Superior	Campi Atendido	Un	UEPA
Implementação de Cursos de Pós-graduação	Aluno Atendido	Un	UEPA

Objetivo: Ampliar a produção e a difusão de conhecimento contribuindo para o desenvolvimento sustentável da Amazônia

Órgão Responsável: UEPA

METAS PARA O PERÍODO 2016-2019

Descrição
Desenvolver 54 projetos acadêmicos de ensino, pesquisa e extensão.



Região de Integração: Guamá

AÇÕES PARA O PERÍODO 2016-2019

Descrição	Produto	Unidade de Medida	Órgão Executor
Implementação de Ações de Ensino, Pesquisa e Extensão	Pessoa Atendida	Un	UEPA
Incentivo a Projetos de Ensino, Pesquisa e Extensão	Projeto Implementado	Un	UEPA

Objetivo: Garantir infraestrutura adequada ao funcionamento das atividades acadêmicas e administrativas

Órgão Responsável: UEPA

METAS PARA O PERÍODO 2016-2019

Descrição
Construir / reformar / aparelhar 4 unidades com infraestrutura física e/ou tecnológica.

AÇÕES PARA O PERÍODO 2016-2019

Descrição	Produto	Unidade de Medida	Órgão Executor
Aparelhamento Físico e Tecnológico de Unidades Acadêmicas e Administrativas	Unidade Equipada	Un	UEPA
Construção e Ampliação de Unidades Acadêmicas e Administrativas	Unidade Construída/Ampliada	Un	UEPA
Reforma de Unidades Acadêmicas e Administrativas	Unidade Reformada	Un	UEPA



Região de Integração: Guamá

PROGRAMA Esporte e Lazer

Valor para a Região: R\$2.142.866

Diretriz(es) de Governo: Promover a Inclusão Social

INDICADOR DE PROCESSO

Denominação	Unidade	Referência			Índice Esperado			
		Índice	Ano	Fonte	2016	2017	2018	2019
Pessoas atendidas em projetos socioesportivos	Unidade	0	-	SEEL	25	50	75	100
Apoio à formação de atleta	Und	0	2014	SEEL	2	4	6	8
Incremento de eventos esportivos e de lazer	Unidade	71,43	2014	SEEL	0	20	17	14
Pessoas atendidas no esporte educacional	Unidade	0	2014	SEEL	25	50	75	100

Objetivo: Ampliar o acesso ao esporte e ao lazer, promovendo a cidadania e a inclusão social

Órgão Responsável: SEEL

METAS PARA O PERÍODO 2016-2019

Descrição
Construir 10 equipamentos de esporte e lazer.
Apoiar o acesso de 10.000 pessoas a eventos de esporte e lazer.
Atender 1.200 pessoas nas ações de esporte e lazer.
Apoiar a participação de 10 atletas em competições oficiais.
Implementar a rede intersetorial e interinstitucional de esporte e lazer.



Região de Integração: **Guamá**

AÇÕES PARA O PERÍODO 2016-2019

Descrição	Produto	Unidade de Medida	Órgão Executor
Apoio ao Desenvolvimento de Ações de Esporte e Lazer	Organização / Instituição Atendida	Un	SEEL
Capacitação de Agentes Esportivos	Pessoa Atendida	Un	SEEL
Construção e Revitalização de Equipamentos de Esportes e Lazer	Espaço Implantado	Un	SEEL
Elaboração do Diagnóstico Estadual da Área de Esporte e Lazer	Diagnóstico Elaborado	Un	SEEL
Fomento às Ações e Projetos Socioesportivos	Pessoa Atendida	Un	SEEL
Implementação de Ações Esportivas, Desportivas e Educacionais	Aluno Atendido	Un	SEDUC, SEEL
Incentivo à Formação de Atletas	Atleta Atendido	Un	SEEL
Realização de Eventos Esportivos e de Lazer	Evento Realizado	Un	SEEL



Região de Integração: Guamá

PROGRAMA Governança para Resultados

Valor para a Região: R\$90.962.504

Diretriz(es) de Governo: Fortalecer a Gestão e Governança com Transparência
Promover à Articulação Político Institucional e Desconcentração de Governo

INDICADOR DE PROCESSO

Denominação	Unidade	Referência			Índice Esperado			
		Índice	Ano	Fonte	2016	2017	2018	2019
Percentual de cursos atendidos	Percentual	-		EGPA	5	5	5	5
Taxa de formação de servidores	Percentual	-		EGPA	5	5	5	5

Objetivo: Promover a integração da gestão regionalizada

Órgão Responsável: SEAD

METAS PARA O PERÍODO 2016-2019

Descrição
Produzir boletim anual de informação de despesa regionalizada

AÇÕES PARA O PERÍODO 2016-2019

Descrição	Produto	Unidade de Medida	Órgão Executor
Construção e Conservação de Imóveis Públicos Estaduais	Obra Realizada	Un	SEFA
Descentralização de Serviço Público	Serviço Implantado	Un	IGEPREV, SEAD
Gestão de Tecnologia da Informação e Comunicação	Serviço Realizado	Un	CBM, DETRAN, IGEPREV, PMPA, SEDOP, SEFA, SUSIPE
Gestão Patrimonial	Patrimônio Reavaliado	Un	SEAD
Modernização de Estruturas Organizacionais e Modelos de Gestão	Organização Atendida	Un	HEMOPA
Produção e Difusão da Informação	Município Atendido	Un	FUNTELPA

Objetivo: Fortalecer a gestão de pessoas



Região de Integração: Guamá

Órgão Responsável: SEAD

METAS PARA O PERÍODO 2016-2019

Descrição
Produzir boletim anual de pessoal regionalizado
Promover o desenvolvimento de competências e habilidades profissionais à servidores públicos estaduais e municipais.

AÇÕES PARA O PERÍODO 2016-2019

Descrição	Produto	Unidade de Medida	Órgão Executor
Assistência Médica e Odontológica	Servidor Beneficiado	Un	UEPA
Atenção à Saúde Ocupacional do Servidor	Servidor Atendido	Un	2º CRS - Santa Izabel, 3º CRS - Castanhal, 5º CRS - S. M. do Guamá, HEMOPA, SEAD
Desenvolvimento de Competências e Habilidades Profissionais	Servidor Capacitado	Un	2º CRS - Santa Izabel, 3º CRS - Castanhal, 5º CRS - S. M. do Guamá, ADEPARÁ, EGPA, EMATER, HEMOPA, IGEPREV, UEPA
Desenvolvimento de Competências e Qualidade de Vida de Inativos e Pensionistas	Segurado Atendido	Un	IGEPREV
Formação Profissional do Servidor Público	Servidor Capacitado	Un	HEMOPA
Gerenciamento da Escola Fazendária	Servidor Capacitado	Un	SEFA
Gestão do Plano de Assistência em Saúde ao Servidor	Servidor Assistido	Un	IASEP

Objetivo: Fortalecer a governança

Órgão Responsável: SEAD



Região de Integração: **Guamá**

AÇÕES PARA O PERÍODO 2016-2019

Descrição	Produto	Unidade de Medida	Órgão Executor
Apoio a Construção e Adequação de Espaços de Utilização Pública	Obra Realizada	Un	SEDOP
Apoio ao Desenvolvimento Municipal	Município Atendido	Un	FDE
Educação para a Cidadania Fiscal	Município Atendido	Un	SEFA
Educação Previdenciária	Projeto Implantado	Un	IGEPREV
Implantação da Rede de Ouvidoria do Estado	Atendimento Realizado	Un	3º CRS - Castanhal, 5º CRS - S. M. do Guamá, HEMOPA, SESPA
Implantação do Modelo Unificado da Gestão do RPPS	Modelo Implantado	Un	IGEPREV
Publicidade das Ações de Governo	Campanha Realizada	Un	DETRAN, HEMOPA, SESPA
Realização de Ações de Integração e Articulação de Políticas Sociais	Evento Realizado	Un	Casa Civil
Regulamentação e Implementação do Sistema de Gestão e Planejamento Integrado das Regiões Metropolitanas	Sistema Regulamentado e Implantado	Un	SEDOP



Região de Integração: Guamá

PROGRAMA Habitação de Interesse Social

Valor para a Região: R\$60.474.625

Diretriz(es) de Governo: Promover a Inclusão Social

INDICADOR DE PROCESSO

Denominação	Unidade	Referência			Índice Esperado			
		Índice	Ano	Fonte	2016	2017	2018	2019
Total de benefícios/produtos direcionados para soluções de inadequações habitacionais entregues pelo Estado para famílias com renda mensal de até 3 SM.	Unidade	754	2014	COHAB	1.942	2.127	2.127	2.127
Total de unidades habitacionais entregues pelo Estado	Unidade	1.798	2014	COHAB	530	540	560	520

Objetivo: Melhorar as condições de habitabilidade de famílias com renda, prioritariamente, até 3 salários mínimos

Órgão Responsável: COHAB

METAS PARA O PERÍODO 2016-2019

Descrição
Construir 472 unidades habitacionais Ampliar 302 unidades habitacionais com dormitórios Ampliar 983 unidades habitacionais com banheiros



Região de Integração: **Guamá**

AÇÕES PARA O PERÍODO 2016-2019

Descrição	Produto	Unidade de Medida	Órgão Executor
Ampliação de Unidade Habitacional/Banheiro - Cheque Moradia	Banheiro Construído	Un	COHAB
Ampliação de Unidade Habitacional/Dormitório - Cheque Moradia	Dormitório Construído	Un	COHAB
Consolidação do Sistema Estadual de Habitação de Interesse Social	Município Regularizado	Un	COHAB
Construção de Unidade Habitacional	Unidade Habitacional Construída	Un	COHAB, FEHIS
Construção de Unidade Habitacional - Cheque Moradia	Unidade Habitacional Construída	Un	COHAB
Melhoria de Unidade Habitacional - Cheque Moradia	Domicílio Atendido	Un	COHAB
Regularização Fundiária Urbana	Imóvel Regularizado	Un	COHAB
Urbanização e Regularização de Assentamentos Precários e Subnormais	Domicílio Atendido	Un	FEHIS



Região de Integração: Guamá

PROGRAMA Indústria, Comércio e Serviços

Valor para a Região: R\$81.506.056

Diretriz(es) de Governo: Agregar Valor à Produção por meio do Conhecimento
Promover a Produção Sustentável

INDICADOR DE PROCESSO

Denominação	Unidade	Referência			Índice Esperado			
		Índice	Ano	Fonte	2016	2017	2018	2019
Número de novas empresas registradas no Cadastro Estadual de Recursos Minerais - CERM	Unidade	51	2014	SEDEME	8	9	9	9

Objetivo: Induzir o desenvolvimento de empreendimentos industriais, comerciais e de serviços para o estado do Pará

Órgão Responsável: SEDEME

METAS PARA O PERÍODO 2016-2019

Descrição
Reduzir em 40% o tempo médio de abertura de novos negócios.
Implementar programas, políticas e ações para fortalecer o segmento produtivo com base nas aptidões locais.

AÇÕES PARA O PERÍODO 2016-2019

Descrição	Produto	Unidade de Medida	Órgão Executor
Apoio a Micro e Pequenas Empresas	Empresa Apoiada	Un	SEDEME
Apoio ao Setor da Economia Criativa	Empreendedor Atendido	Un	SEDEME
Apoio ao Setor de Indústria, Comércio e Serviços	Empresa Atendida	Un	SEDEME
Concessão de Crédito para Produção	Crédito Concedido	R\$	BANPARÁ
Expansão da Rede de Atendimento Bancário	Município Atendido	Un	BANPARÁ
Expansão do Registro Mercantil	Empresa Constituída	Un	JUCEPA
Gestão de Incentivos Fiscais e Financeiros	Empresa Incentivada	Un	SEDEME
Indução à Verticalização e ao Adensamento da Base Produtiva - Banco do Produtor	Projeto Financiado	Un	SEDEME
Promoção de Produtos Paraenses no Mercado Nacional e Internacional	Produto Promovido	Un	SEDEME



Região de Integração: **Guamá**

Objetivo: Promover o adensamento das cadeias produtivas minerais

Órgão Responsável: SEDEME

METAS PARA O PERÍODO 2016-2019

Descrição
Implementar políticas específicas para minerais metálicos e não metálicos
Implantar a Política Estadual de Calcário Agrícola

AÇÕES PARA O PERÍODO 2016-2019

Descrição	Produto	Unidade de Medida	Órgão Executor
Apoio a Verticalização da Cadeia Produtiva dos Agrominerais	Cadeia Produtiva Fortalecida	Un	SEDEME
Apoio a Verticalização das Cadeias Produtivas dos Minerais Metálicos e Não Metálicos	Empreendedor Apoiado	Un	SEDEME



Região de Integração: Guamá

PROGRAMA Infraestrutura e Logística

Valor para a Região: R\$251.263.469

Diretriz(es) de Governo: Promover a Produção Sustentável
Promover a Inclusão Social

INDICADOR DE PROCESSO

Denominação	Unidade	Referência			Índice Esperado			
		Índice	Ano	Fonte	2016	2017	2018	2019
Percentual de municípios conectados à Rede de Telecomunicações	Percentual	100	2015	PRODEPA	100	100	100	100
Quantidade em Km de conservação e restauração realizada	Km	254	2014	SETRAN	484	329	254	356

Objetivo: Ofertar infraestrutura de serviço nos modais de transporte rodoviário, hidroviário, aeroviário e ferroviário de forma integrada

Órgão Responsável: SETRAN

METAS PARA O PERÍODO 2016-2019

Descrição
Construir a plataforma logística do Guamá - 1º etapa
Construir o terminal hidroviário de passageiros de São Caetano de Odíveas
Construir o muro de arrimo em Colares, Curuçá, Magalhães Barata, Inhangapi, Marapanim, Santo Antônio do Tauá e São João da Ponta
Construir o trapiche em concreto em Colares, Santa Izabel do Pará, Igarapé-Açu, Magalhães Barata, Maracanã, Marapanim e Santo Antônio do Tauá
Construir a ponte de concreto sobre o Rio Furo da Laura (Colares), na PA-238
Pavimentar a rodovia PA-241, no trecho Santo Antônio do Tauá / Espírito Santo do Tauá, numa extensão de 12 km
Pavimentar a rodovia PA-238, no trecho PA-140 / PA-136, numa extensão de 26 km



Região de Integração: Guamá

AÇÕES PARA O PERÍODO 2016-2019

Descrição	Produto	Unidade de Medida	Órgão Executor
Articulação Político-institucional para Implantação da Ferrovia Paraense - FEPASA	Parceria Realizada	Un	SEDEME, SETRAN
Conservação de Rodovias	Rodovia Conservada	Km	SETRAN
Construção de Infraestrutura Hidroviária	Infraestrutura Construída	Un	SETRAN
Construção de Instalações Portuárias Públicas	Instalação Construída	Un	CPH
Construção de Pontes	Ponte Construída	M	SETRAN
Construção de Rodovias	Rodovia Construída	Km	SETRAN
Recuperação de Pontes	Ponte Recuperada	M	SETRAN
Reforma e Adequação de Infraestrutura Hidroviária	Instalação Reformada	Un	SETRAN
Regulação, Controle e Fiscalização dos Serviços de Transporte e Terminais Rodoviários de Passageiros	Fiscalização Realizada	Un	ARCON
Regulação, Controle e Fiscalização dos Serviços de Transporte e Terminais Hidroviários de Passageiros	Fiscalização Realizada	Un	ARCON
Restauração de Rodovias	Rodovia Restaurada	Km	DETRAN, SETRAN

Objetivo: Apoiar a diversificação da matriz energética do estado com fontes de energia limpas e promover acesso às fontes de energia com forte potencial para desenvolvimento socioeconômico

Órgão Responsável: SEDEME

METAS PARA O PERÍODO 2016-2019

Descrição
Implantar programa de incentivos para o setor de geração por fontes alternativas na região
Viabilizar o atendimento por energia elétrica dos empreendimentos com potencial de desenvolvimento socioeconômico na Região

AÇÕES PARA O PERÍODO 2016-2019

Descrição	Produto	Unidade de Medida	Órgão Executor
Apoio ao Desenvolvimento do Setor de Geração de Energia por Fontes Alternativas (FA)	Setor Fortalecido	Un	SEDEME
Fiscalização e Acompanhamento da Prestação dos Serviços de Geração e Distribuição de Energia Elétrica	Fiscalização Realizada	Un	ARCON
Viabilização do Fornecimento de Energia Elétrica a Empreendimentos com Potencial para Desenvolvimento Socioeconômico	Empreendimento Viabilizado	Un	SEDEME



Região de Integração: **Guamá**

Objetivo: Ampliar a conectividade e acessibilidade digital

Órgão Responsável: PRODEPA

METAS PARA O PERÍODO 2016-2019

Descrição
Implantar 71 Km de fibra ótica nos municípios de Santa Isabel do Pará, Santa Maria do Pará, Castanhal e São Miguel do Guamá
Expandir em quatro municípios a infraestrutura de Telecomunicação de Dados

AÇÕES PARA O PERÍODO 2016-2019

Descrição	Produto	Unidade de Medida	Órgão Executor
Ampliação da Rede Estadual de Telecomunicação de Dados	Município Atendido	Un	PRODEPA



Região de Integração: Guamá

PROGRAMA Meio Ambiente e Ordenamento Territorial

Valor para a Região: R\$15.229.861

Diretriz(es) de Governo: Promover a Produção Sustentável

INDICADOR DE PROCESSO

Denominação	Unidade	Referência			Índice Esperado			
		Índice	Ano	Fonte	2016	2017	2018	2019
Incremento de área restaurada	Ha	-	2014	IDEFLOR-BIO	15	15	15	15
Usuários de recursos hídricos regularizados	Unidade	157	Maio/2015	SEMAS	162	167	172	177

Objetivo: Ordenar o uso e a ocupação do solo

Órgão Responsável: SEMAS

METAS PARA O PERÍODO 2016-2019

Descrição
Aumentar de 34% para 75% o Cadastro Ambiental Rural - CAR na área cadastrável da Região
Emitir dois títulos para comunidades remanescentes de quilombos

AÇÕES PARA O PERÍODO 2016-2019

Descrição	Produto	Unidade de Medida	Órgão Executor
Elaboração de Estudo e Instrumento para a Conservação e Monitoramento da Biodiversidade	Estudo Elaborado	Un	IDEFLOR-Bio
Elaboração, Emissão e Validação de Cadastro Ambiental Rural - CAR	CAR Emitido	Un	EMATER, NEPMV, SEMAS
Gestão de Unidades de Conservação	Área Protegida	Ha	IDEFLOR-Bio
Implementação do Programa de Regularidade Ambiental de Imóveis Rurais - PRA	Termo de Compromisso Ambiental Celebrado	Un	SEMAS
Regularização Fundiária	Documento Expedido	Un	ITERPA



Região de Integração: Guamá

Objetivo: Fomentar e promover o uso sustentável dos recursos ambientais

Órgão Responsável: SEMAS

METAS PARA O PERÍODO 2016-2019

Descrição
Implantar 1 estação de monitoramento climático e hidrometeorológico Elaborar 951 Planos de Recuperação de Áreas Degradadas - PRADA

AÇÕES PARA O PERÍODO 2016-2019

Descrição	Produto	Unidade de Medida	Órgão Executor
Apoio a Projeto de Uso Sustentável para Povos Indígenas e Comunidades Tradicionais	Projeto Apoiado	Un	IDEFLOR-Bio
Gestão dos Recursos Hídricos	Ato Autorizativo Expedido	Un	SEMAS
Licenciamento, Monitoramento e Fiscalização Ambiental	Empreendedor Atendido	Un	SEMAS
Produção e Restauração Florestal	Área de Floresta Plantada/Restaurada	Ha	IDEFLOR-Bio
Promoção da Educação Ambiental	Projeto Realizado	Un	EMATER, IDEFLOR-Bio, SEMAS
Recuperação de Áreas Degradadas e/ou Alteradas	Plano Elaborado	Un	EMATER

Objetivo: Fortalecer e integrar as políticas públicas ambientais

Órgão Responsável: SEMAS

METAS PARA O PERÍODO 2016-2019

Descrição
Consolidar o ICMS Verde como instrumento de gestão ambiental integrada

AÇÕES PARA O PERÍODO 2016-2019

Descrição	Produto	Unidade de Medida	Órgão Executor
Apoio e Fortalecimento da Municipalização da Gestão Ambiental	Município Apoiado	Un	SEMAS



Região de Integração: Guamá

PROGRAMA Mobilidade e Desenvolvimento Urbano

Valor para a Região: R\$23.064.575

Diretriz(es) de Governo: Promover a Inclusão Social

INDICADOR DE PROCESSO

Denominação	Unidade	Referência			Índice Esperado			
		Índice	Ano	Fonte	2016	2017	2018	2019
Extensão de vias urbanas pavimentadas	Km	64	2015	SEDOP	74	84	94	103,5

Objetivo: Proporcionar acesso amplo ao espaço urbano de forma segura, socialmente inclusiva e sustentável

Órgão Responsável: NGTM

METAS PARA O PERÍODO 2016-2019

Descrição
Pavimentar e recuperar 39,5 km de vias urbanas - Asfalto na Cidade

AÇÕES PARA O PERÍODO 2016-2019

Descrição	Produto	Unidade de Medida	Órgão Executor
Apoio Técnico-institucional para Elaboração dos Planos Municipais de Mobilidade Urbano	Município Atendido	Un	SEDOP
Pavimentação e Recuperação de Vias Urbanas - Asfalto na Cidade	Via Pavimentada	Km	DETRAN, SEDOP



Região de Integração: Guamá

PROGRAMA Saneamento Básico

Valor para a Região: R\$34.581.908

Diretriz(es) de Governo: Promover a Inclusão Social

INDICADOR DE PROCESSO

Denominação	Unidade	Referência			Índice Esperado			
		Índice	Ano	Fonte	2016	2017	2018	2019
Índice de cobertura de abastecimento de água	Percentual	86,79	2015	COSANPA	90,09	93,39	96,69	100
Índice de cobertura de esgotamento sanitário	Percentual	5,13	2015	COSANPA	5,13	5,13	5,13	5,13
Municípios com aterro sanitário implantado	Percentual	0	2015	SEDOP	0	0	11,11	11,11

Objetivo: Promover e disponibilizar aos usuários o acesso a serviço público de saneamento básico

Órgão Responsável: SEDOP

METAS PARA O PERÍODO 2016-2019

Descrição
Construir um sistema de abastecimento de água nos municípios de Inhangapi, Igarapé-Açu, Maracanã, Santo Antônio do Tauá, São Caetano de Odivelas, São Domingos do Capim, São Francisco do Pará e Vigia
Ampliar o sistema de abastecimento de água nos municípios de Inhangapi, São Caetano de Odivelas, São Francisco do Pará e Vigia
Ampliar o sistema de abastecimento de água no município de Castanhal
Implantar um sistema de esgotamento sanitário no município de Castanhal

AÇÕES PARA O PERÍODO 2016-2019

Descrição	Produto	Unidade de Medida	Órgão Executor
Apoio Técnico-institucional para Implantação de Aterros Sanitários Municipais e Regionais	Município Apoiado	Un	SEDOP
Assessoria Técnica para Elaboração de PLANSAB Municipal	Município Atendido	Un	SEDOP
Realização de Obras de Abastecimento de Água	Ligação Domiciliar Relizada	Un	COSANPA, SEDOP
Realização de Obras de Drenagem Superficial	Drenagem Implantada	Km	SEDOP
Realização de Obras de Esgotamento Sanitário	Ligação Domiciliar Relizada	Un	COSANPA, SEDOP
Regulação, Controle e Fiscalização do Serviço de Saneamento Básico	Fiscalização Realizada	Un	ARCON



Região de Integração: Guamá

PROGRAMA Saúde

Valor para a Região: R\$177.930.165

Diretriz(es) de Governo: Promover a Inclusão Social

INDICADOR DE PROCESSO

Denominação	Unidade	Referência			Índice Esperado			
		Índice	Ano	Fonte	2016	2017	2018	2019
Incidência Parasitária de Malária	Casos/1.000hab	0,8	Dez/2014	SIVEP_MALÁRIA	0,6	0,5	0,4	0,3
Número de leitos hospitalares do SUS por mil hab.	Leitos/1.000hab	1,61	2014	DATASUS (CNES)	1,61	1,61	1,67	1,68
Percentual de cobertura vacinal do calendário básico	Percentual	41,27	Dez/2014	SI_PNI	50	60	65	70
Proporção de nascidos vivos de mães com sete ou mais consultas de pré-natal	Percentual	35	Dez/2013	SIA – Sistema de Informação Ambulatorial	38,05	42,35	46,06	51,24
Razão de procedimentos de alta complexidade e população residente	Procedimentos/100hab	13,8	2014	DATASUS (SAI/SIH)	14,93	15,53	16,14	19,79
Razão de procedimentos de média complexidade e população residente	Procedimentos/100hab	41,04	2014	DATASUS (SAI/SIH)	44,39	46,19	48,10	49,93

Objetivo: Apoiar os municípios para o atendimento na rede de atenção primária

Órgão Responsável: SESPA

METAS PARA O PERÍODO 2016-2019

Descrição
Atingir a razão de 0,40 na oferta de exames de PCCU.
Atingir 65% de nascidos vivos de mães com sete ou mais consultas de pré-natal.
Reduzir em 20% o número de casos de sífilis congênita.
Implantar o Serviço de Notificação contínua de violências nas Unidades de Saúde nos 18 municípios da região.



Região de Integração: Guamá

AÇÕES PARA O PERÍODO 2016-2019

Descrição	Produto	Unidade de Medida	Órgão Executor
Apoio a Implementação de Serviços da Atenção Primária	Município Qualificado	Un	2º CRS - Santa Izabel, 3º CRS - Castanhal, 5º CRS - S. M. do Guamá, SESPA 2º CRS - Santa Izabel, 3º CRS - Castanhal, 5º CRS - S. M. do Guamá, SESPA FES
Apoio às Ações de Estratégia Saúde da Família e de Agentes Comunitários	Município Apoiado	Un	
Cofinanciamento da Atenção Básica	Repasse Realizado	Un	

Objetivo: Fortalecer os serviços especializados de média e alta complexidade

Órgão Responsável: SESPA

METAS PARA O PERÍODO 2016-2019

Descrição
Concluir o Hospital Regional Público de Castanhal. Implantar o Hospital de Média Complexidade com UTI's em Santa Izabel. Reforma e Ampliação do Hospital Municipal de São Caetano de Odívalas.



Região de Integração: Guamá

AÇÕES PARA O PERÍODO 2016-2019

Descrição	Produto	Unidade de Medida	Órgão Executor
Cofinanciamento da Média e Alta Complexidade	Repasse Realizado	Un	FES
Contratualização de Estabelecimentos Assistenciais de Saúde Sob Gestão Estadual	Prestador de Serviço Pago	Un	FES
Implantação de Estabelecimento Assistencial de Saúde	Estabelecimento Implantado	Un	SESPA
Implementação da Rede de Atenção à Pessoa com Deficiência	Pessoa Atendida	Un	2º CRS - Santa Izabel, 3º CRS - Castanhal, 5º CRS - S. M. do Guamá, SESPA
Implementação de Tratamento Fora de Domicílio	Usuário Beneficiado	Un	2º CRS - Santa Izabel, 3º CRS - Castanhal, 5º CRS - S. M. do Guamá, SESPA
Implementação dos Serviços de Média e Alta Complexidade	Procedimento de Saúde Realizado	Un	2º CRS - Santa Izabel, 3º CRS - Castanhal, 5º CRS - S. M. do Guamá, ETSUS, FES, HEMOPA, SESPA
Manutenção do Contrato de Gestão dos Hospitais	Repasse Realizado	Un	SESPA
Realização de Serviços de Hemoterapia	Bolsa de Hemocomponente Distribuída	Un	HEMOPA
Requalificação de Estabelecimento de Saúde	Estabelecimento Requalificado	Un	2º CRS - Santa Izabel, 3º CRS - Castanhal, 5º CRS - S. M. do Guamá, HEMOPA, SESPA

Objetivo: Promover a Assistência Farmacêutica no âmbito do SUS

Órgão Responsável: SESPA

METAS PARA O PERÍODO 2016-2019

Descrição
Implantar em 18 Municípios o Sistema Hórus.



Região de Integração: Guamá

AÇÕES PARA O PERÍODO 2016-2019

Descrição	Produto	Unidade de Medida	Órgão Executor
Apoio à Assistência Farmacêutica na Atenção Primária	Município Fortalecido	Un	SESPA
Cofinanciamento da Assistência Farmacêutica Básica	Repasse Realizado	Un	FES
Implementação da Assistência Farmacêutica de Média e Alta Complexidade	Medicamento Disponibilizado	Un	SESPA

Objetivo: Reduzir os riscos e agravos à saúde da população

Órgão Responsável: SESP

METAS PARA O PERÍODO 2016-2019

Descrição
Alcançar em 13 municípios da região, as coberturas vacinais (CV) adequadas do Calendário Básico de Vacinação da Criança.
Aumentar em 20% o acesso ao diagnóstico da hepatite C.
Encerrar a investigação de 80% dos casos de doenças de notificação compulsórias imediatas registradas no SINAN, em até 60 dias a partir da data de notificação.

AÇÕES PARA O PERÍODO 2016-2019

Descrição	Produto	Unidade de Medida	Órgão Executor
Cofinanciamento da Vigilância em Saúde	Repasse Realizado	Un	FES
Saúde do Trabalho, Ambiental e Agravos não Transmissíveis	Ação Realizada	Un	2º CRS - Santa Izabel, 3º CRS - Castanhal, 5º CRS - S. M. do Guamá, SESP
Vigilância e Controle a Agravos Transmissíveis Agudos e Endêmicos	Ação Realizada	Un	2º CRS - Santa Izabel, 3º CRS - Castanhal, 5º CRS - S. M. do Guamá, SESP
Vigilância Sanitária a Produtos e Serviços	Ação Realizada	Un	2º CRS - Santa Izabel, 3º CRS - Castanhal, 5º CRS - S. M. do Guamá, SESP

Objetivo: Fortalecer a gestão do SUS nas esferas municipal e estadual



Região de Integração: Guamá

Órgão Responsável: SESP

METAS PARA O PERÍODO 2016-2019

Descrição
Capacitar 871 profissionais de saúde. Implantar os Planos Regionais Integrado para as Regiões de Saúde Metropolitana II e Metropolitana III.

AÇÕES PARA O PERÍODO 2016-2019

Descrição	Produto	Unidade de Medida	Órgão Executor
Apoio a Ações dos Conselhos de Saúde	Conselho Apoiado	Un	2º CRS - Santa Izabel, 3º CRS - Castanhal, 5º CRS - S. M. do Guamá, SESP
Articulação Interfederativa	Comissão Intergestora Implementada	Un	2º CRS - Santa Izabel, 3º CRS - Castanhal, 5º CRS - S. M. do Guamá
Educação Permanente na Saúde	Pessoa Qualificada	Un	2º CRS - Santa Izabel, 3º CRS - Castanhal, 5º CRS - S. M. do Guamá, ETSUS, FES, HEMOPA, SESP
Implementação do Planejamento do SUS	Instrumento de Gestão Implementado	Un	2º CRS - Santa Izabel, 3º CRS - Castanhal, 5º CRS - S. M. do Guamá, SESP
Realização de Auditoria do SUS	Auditoria Realizada	Un	3º CRS - Castanhal, SESP
Reestruturação de Unidades Administrativas da Saúde	Unidade Reestruturada	Un	2º CRS - Santa Izabel, 3º CRS - Castanhal, 5º CRS - S. M. do Guamá, SESP
Regulação em Saúde	Serviço/Acesso Regulado	Un	2º CRS - Santa Izabel, 3º CRS - Castanhal, 5º CRS - S. M. do Guamá, SESP



Região de Integração: Guamá

PROGRAMA Segurança Pública

Valor para a Região: R\$190.447.463

Diretriz(es) de Governo: Promover a Inclusão Social
Fortalecer a Gestão e Governança com Transparência
Promover à Articulação Político Institucional e Desconcentração de Governo

INDICADOR DE PROCESSO

Denominação	Unidade	Referência			Índice Esperado			
		Índice	Ano	Fonte	2016	2017	2018	2019
Autuação por veículo abordado	Percentual	34	2013/14	DETRAN	32	30	28	26
Densidade Carcerária	Custodiados/vagas	1,34	Dez/2014	SUSIPE	0,92	0,92	0,92	0,92
Taxa de identificação de autoria do procedimento (TIAP)/Homicídio	Percentual	58	1º Sem/2015	PC	61	64	67	70
Taxa de identificação de autoria do procedimento (TIAP)/Latrocínio	Percentual	47	1º Sem/2015	PC	50	60	70	80
Taxa de identificação de autoria do procedimento (TIAP)/Roubo	Percentual	90	1º Sem/2015	PC	90	92	94	96

Objetivo: Reduzir a violência e a criminalidade

Órgão Responsável: SEGUP

METAS PARA O PERÍODO 2016-2019

Descrição
Implantar Núcleo de Inteligência do CPR III em Castanhal. Implantar Unidade Integrada PROPAZ (UIPP). Implantar Núcleo Integrado de Operações (NIOP) em Castanhal. Reformar 11 unidades da Polícia Civil. Ampliar Núcleo Avançado do CPC "Renato Chaves".



Região de Integração: **Guamá**

AÇÕES PARA O PERÍODO 2016-2019

Descrição	Produto	Unidade de Medida	Órgão Executor
Adequação de Unidades Policiais	Unidade Adequada	Un	FISP, PMPA, Polícia Civil
Articulação dos Órgão de Segurança Pública com a Sociedade	Instrumento Implementado	Un	SEGUP
Gerenciamento das Ações Integradas de Segurança Pública	Ação Gerenciada	Prc	FISP, SEGUP
Implantação de Unidades Integradas PROPAZ (UIPP)	UIPP Implantada	Un	FISP
Implementação de Serviços de Perícias Técnico-científicas	Serviço Implementado	Un	CPC
Realização das Ações da Corregedoria do SIEDS	Processo Concluso	Un	DETRAN, PMPA
Realização das ações do Centro Integrado de Operações	Ocorrência Acionada	Prc	SEGUP
Realização de Ações da Polícia Judiciária	Procedimento Concluído	Un	Polícia Civil
Realização de Ações de Polícia Administrativa	Fiscalização Realizada	Un	Polícia Civil
Realização de Missões do Grupamento Aéreo (GRAESP)	Missão Realizada	Un	SEGUP
Realização de Missões Especiais	Missão Realizada	Un	CPC, PMPA, Polícia Civil
Realização de Operações do Grupamento Fluvial (GFLU)	Operação Realizada	Un	SEGUP
Realização de Policiamento Ostensivo	Policial Militar em Serviço	Un	PMPA
Sistematização das Informações de Inteligência	Relatório de Inteligência Emitido	Un	PMPA

Objetivo: Prevenir acidentes de trânsito

Órgão Responsável: DETRAN

METAS PARA O PERÍODO 2016-2019

Descrição
Atender 06 municípios com Sinalização de Trânsito.
Construir e aparelhar 04 novas sedes de CIRETRAN.
Ampliar as ações de educação do trânsito.



Região de Integração: Guamá

AÇÕES PARA O PERÍODO 2016-2019

Descrição	Produto	Unidade de Medida	Órgão Executor
Adequação de Unidades do DETRAN	Unidade Adequada	Un	DETRAN
Construção de Unidades do DETRAN	Unidade Construída	Un	DETRAN
Educação de Trânsito	Ação Educativa Realizada	Un	DETRAN
Fiscalização de Trânsito	Operação Realizada	Un	DETRAN
Habilitação de Condutores de Veículos	Documento de Habilitação Expedido	Un	DETRAN
Implementação do Observatório de Trânsito	Observatório Implementado	Un	DETRAN
Regularização de Veículos	Documento de Veículo Expedido	Un	DETRAN
Sinalização de Trânsito	Sinalização Realizada	Un	DETRAN

Objetivo: Desenvolver capital humano na área de segurança pública

Órgão Responsável: SEGUP

METAS PARA O PERÍODO 2016-2019

Descrição
Ingressar novos policiais e servidores da segurança pública estadual para atender a região.

AÇÕES PARA O PERÍODO 2016-2019

Descrição	Produto	Unidade de Medida	Órgão Executor
Assistência aos Agentes de Segurança Pública	Atendimento Realizado	Un	FASPM, FUNSAU, SUSIPE
Capacitação e Treinamento dos Servidores do SIEDS	Servidor Capacitado	Un	CPC, DETRAN, PMPA, SUSIPE
Formação de Agentes do Sistema de Segurança Pública	Agente Formado	Un	DETRAN, PMPA

Objetivo: Gerenciar situações de risco coletivo e desastres



Região de Integração: Guamá

Órgão Responsável: CBM

METAS PARA O PERÍODO 2016-2019

Descrição
Construir Quartel do CBM em Vigia.

AÇÕES PARA O PERÍODO 2016-2019

Descrição	Produto	Unidade de Medida	Órgão Executor
Adequação de Unidades do CBM	Unidade Adequada	Un	CBM, FISP
Atendimento às Populações em Situação de Risco, de Emergência e/ou Calamidade Pública	Pessoa Atendida	Un	CBM, Enc. CBM
Combate a Incêndios, Busca e Salvamento e Atendimento Pré-hospitalar	Ocorrência Atendida	Un	CBM
Prevenção de Sinistros	Vistoria Realizada	Un	CBM

Objetivo: Realizar a custódia penal

Órgão Responsável: SUSIPE

METAS PARA O PERÍODO 2016-2019

Descrição
Adequar as condições físicas das unidades prisionais.
Construir unidade prisional jovens/adultos, com 603 vagas em Santa Izabel do Pará.
Implantar o sistema de monitoramento eletrônico por tornozeleira (2.000 unidades).

AÇÕES PARA O PERÍODO 2016-2019

Descrição	Produto	Unidade de Medida	Órgão Executor
Construção de Unidades Prisionais	Unidade Construída	Un	SUSIPE
Gerenciamento do Serviço Penitenciário	Custodiado Atendido	Un	SUSIPE
Modernização da Tecnologia das Unidades Prisionais	Unidade Modernizada	Un	SUSIPE
Reforma de Unidades Prisionais	Unidade Reformada	Un	SUSIPE



Região de Integração: Guamá

PROGRAMA Trabalho, Emprego e Renda

Valor para a Região: R\$5.253.299

Diretriz(es) de Governo: Promover a Inclusão Social

INDICADOR DE PROCESSO

Denominação	Unidade	Referência			Índice Esperado			
		Índice	Ano	Fonte	2016	2017	2018	2019
Incremento do emprego formal de jovens (18 a 29 anos)	Percentual	0,5	2013	MTE / RAIS	0,5	1,0	1,5	2,0
Taxa de aproveitamento de pessoa com deficiência encaminhados ao mercado de trabalho	Percentual	0	2014	PORTAL MAIS EMPREGO	15	17	19	21
Taxa de aproveitamento dos trabalhadores encaminhados ao mercado de trabalho	Percentual	49,80	2014	PORTAL MAIS EMPREGO	45	47	49	51

Objetivo: Fomentar a economia solidária e o empreendedorismo

Órgão Responsável: SEASTER

METAS PARA O PERÍODO 2016-2019

Descrição
Realizar 2 Feiras Regionais de Artesanato: Castanhal (2016 e 2017).
Realizar 2 Feiras Regionais de Economia Solidária e Empreendedorismo: Castanhal (2016 e 2017).

AÇÕES PARA O PERÍODO 2016-2019

Descrição	Produto	Unidade de Medida	Órgão Executor
Apoio a Abertura e Fortalecimento de Mercados	Empreendimento Atendido	Un	SEASTER
Apoio a Unidades Produtivas	Unidade Produtiva Apoiada	Un	SEASTER
Assessoramento Técnico e Monitoramento de Empreendimentos	Empreendedor Atendido	Un	SEASTER
Financiamento a Micros e Pequenos Empreendimentos	Microcrédito Concedido	Un	FDE
Provimento de Garantia de Crédito às Operações de Financiamento - Fundo de Aval	Crédito Avalizado	Un	Enc. SEPLAN



Região de Integração: Guamá

Objetivo: Promover a inserção e a reinserção de trabalhadores no mundo do trabalho

Órgão Responsável: SEASTER

METAS PARA O PERÍODO 2016-2019

Descrição
Qualificar 100 pessoas em situação de privação de liberdade para o mercado de trabalho.
Qualificar 120 pessoas das famílias de jovens da socioeducação para o mercado de trabalho.
Qualificar 200 Pessoas com Deficiência (PCDs) para o mercado de trabalho.
Qualificar 200 trabalhadores de comunidades tradicionais.

AÇÕES PARA O PERÍODO 2016-2019

Descrição	Produto	Unidade de Medida	Órgão Executor
Apoio às Instituições de Controle Social da Política de Trabalho, Emprego e Renda	Instituição Apoiada	Un	SEASTER
Implementação da Casa do Trabalhador	Trabalhador Atendido	Un	SEASTER
Inclusão da Pessoa com Deficiência no Mundo do Trabalho	Pessoa com Deficiência Colocada	Un	SEASTER
Intermediação de Mão-de-obra	Trabalhador Colocado	Un	SEASTER
Operacionalização do Seguro Desemprego	Trabalhador Beneficiado	Un	SEASTER
Qualificação Social e Profissional	Pessoa Qualificada	Un	SEASTER



Região de Integração: Guamá

PROGRAMA Turismo

Valor para a Região: R\$286.700

Diretriz(es) de Governo: Promover a Produção Sustentável

INDICADOR DE PROCESSO

Denominação	Unidade	Referência			Índice Esperado			
		Índice	Ano	Fonte	2016	2017	2018	2019
Número de turistas	Unidade	-	-	SETUR	-	-	-	-

Objetivo: Desenvolver destinos turísticos

Órgão Responsável: SETUR

METAS PARA O PERÍODO 2016-2019

Descrição
Estruturar a Rota Turística Belém – Bragança
Qualificar 96 prestadores de serviços turísticos

AÇÕES PARA O PERÍODO 2016-2019

Descrição	Produto	Unidade de Medida	Órgão Executor
Apoio a Gestão Municipal do Turismo	Município Atendido	Un	SETUR
Implantação de Infraestrutura Turística	Infraestrutura Implantada	Un	SETUR
Qualificação em Serviços Turísticos	Serviço Turístico Qualificado	Un	SETUR
Realização de Estudos, Pesquisas e Informações em Turismo	Pesquisa Realizada	Un	SETUR

Objetivo: Consolidar o estado do Pará no mercado turístico nacional e internacional

Órgão Responsável: SETUR

METAS PARA O PERÍODO 2016-2019

Descrição
Promover a gestão compartilhada do turismo



GOVERNO DO ESTADO DO PARÁ
Secretaria de Estado de Planejamento - SEPLAN
PPA 2016 - 2019

Região de Integração: **Guamá**

AÇÕES PARA O PERÍODO 2016-2019

Descrição	Produto	Unidade de Medida	Órgão Executor
Articulação Institucional para o Desenvolvimento do Turismo	Instituição Atendida	Un	SETUR



Região: Guamá

Programa: Manutenção da Gestão

Diretriz(es) de Governo: Fortalecer a Gestão e Governança com Transparência

(R\$ 1,00)

Objetivo / Ação		Total
Objetivo	Viabilizar a gestão administrativa do estado	1.021.452.991,00
	Abastecimento de Unidades Móveis do Estado	22.553.467,00
	Concessão de Auxílio Alimentação	132.658.395,00
	Concessão de Auxílio Fardamento	5.095.917,00
	Concessão de Auxílio Transporte	10.253.821,00
	Operacionalização das Ações Administrativas	29.772.868,00
	Operacionalização das Ações de Recursos Humanos	821.118.523,00
TOTAL:		1.021.452.991,00



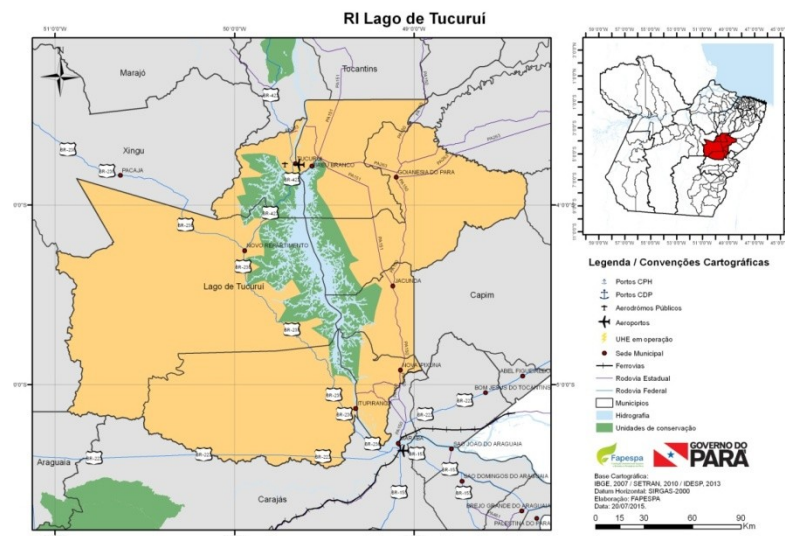
REGIÃO DE INTEGRAÇÃO:

LAGO DE TUCURUÍ

PLANO PLURIANUAL 2016-2019



REGIÃO DE INTEGRAÇÃO LAGO DE TUCURUÍ



A Região de Integração (RI) Lago de Tucuruí é formada por 7 municípios (*Breu Branco, Goianésia do Pará, Itupiranga, Jacundá, Nova Ipixuna, Novo Repartimento e Tucuruí*).

A ocupação inicial desta RI está relacionada à navegação fluvial desenvolvida para o estabelecimento de sesmarias, com vistas à exploração das terras (e de seus recursos naturais) localizadas às margens dos rios Tocantins (baixo e médio curso) e Araguaia. Essa ocupação foi intensificando a dinâmica populacional da região, inicialmente, durante o período do comércio extrativista da borracha (final do século XIX ao início do século XX), e, posteriormente, com a exploração da castanha-do-pará, sendo a cidade de Tucuruí o polo irradiador de todo o processo de

desenvolvimento sócio econômico da região e o começo de sua formação. No início do século XX, a Região foi servida pela Estrada de Ferro do Tocantins, que tinha importante papel na integração regional, ao possibilitar a acessibilidade da população e o escoamento da produção regional, notadamente da Castanha-do-Pará, oriunda do médio e alto Tocantins. A Ferrovia foi desativada em 1974, para dar lugar à rodovia BR-135.

Por volta de 1957 foram iniciados os primeiros estudos para a construção da Usina Hidrelétrica (UHE) de Tucuruí, com o objetivo de aproveitar o potencial energético do Rio Tocantins. Esse fato deu início a uma nova fase de expansão econômica local e regional e contribuiu para a consolidação da rede urbana regional, tendo em vista que a maioria dos novos municípios da região surgiu com o dinamismo econômico decorrente, em grande medida, da construção da usina. Além do processo de povoamento da Rodovia Transamazônica, principal eixo rodoviário

Localizada na Região Sudeste do Pará, entrecortada pelo Rio Tocantins e pelas rodovias BR-230 (Rodovia Transamazônica) e PA-150, a RI Lago de Tucuruí detém uma área total de pouco mais de 40 mil quilômetros quadrados, o que representam 3% da área total do Pará.

A população dessa RI em 2014, foi estimada em mais de 394 mil habitantes, correspondendo a 5% do total do Estado. Tucuruí é o município de maior contingente populacional, representando 27% da RI, seguido de Novo Repartimento (18%) e Breu Branco (15,13%). A taxa de crescimento

populacional média da RI, de 2010 a 2014, foi de 9,7%, acima da média estadual (6,91%) para o mesmo período.

I – DINÂMICA ECONÔMICA

➤ ECONOMIA

Em 2012 a Região de Integração (RI) do Lago de Tucuruí contribuiu com R\$ 4,432 bilhões na geração de riqueza da economia paraense, o que correspondeu a 4,87% do PIB do estado do Pará. Entre os setores econômicos que constituem o PIB da RI Lago de Tucuruí o de maior valor adicionado foi a Indústria com R\$ 2,425 bilhões, o que corresponde 7,9% do PIB da Indústria do Pará, que incorpora as atividades de Serviços Industriais de Utilidade Pública (SIUP), construção civil e mineração extrativa.

O setor de Serviços gerou um PIB de R\$ 1,479 bilhões (3,27%), e incorpora tanto as atividades da administração pública, incluído poder municipal, estadual e federal, quanto atividades de educação, saúde entre outros. A Agropecuária registrou um PIB de R\$ 384,638 milhões (6,52%) em que a atividade pecuária bovina foi a principal responsável pela composição do PIB no setor. Agrega-se ainda ao produto da RI a participação dos impostos (1,54%).

Tabela 1 – Síntese de Indicadores Econômicos do Brasil, Pará e Região de Integração Lago de Tucuruí

Indicadores Econômicos	Brasil	Pará	Lago de Tucuruí
Produto Interno Bruto (2012)			
PIB (Mil R\$)	4.392.094.000	91.009.014	4.432.189
VA Agropecuária (Mil	198.137.000	5.899.395	384.638

Indicadores Econômicos R\$)	Brasil	Pará	Lago de Tucuruí
% VA Agropecuário	4,50%	6,50%	8,70%
VA Indústria (Mil R\$)	969.234.000	30.698.374	2.425.068
% VA Indústria	22,10%	33,70%	54,70%
VA Serviços (Mil R\$)	2.557.699.000	45.126.475	1.479.265
% VA Serviços	58,20%	49,60%	33,40%
Impostos (Mil R\$)	667.025.000	9.284.769	143.219
% Impostos	15,2%	10,20%	3,20%
Balança Comercial (2014)			
Exportação - US\$ Milhões (FOB)	225.100,88	15.852,09	98,73
Importação - US\$ Milhões (FOB)	229.137,07	1.111,20	0,44
Saldo - US\$ Milhões (FOB)	-4.036,19	14.740,89	98,29

Fonte: IBGE/FAPESPA/MDIC

Elaboração: FAPESPA, 2015.

Os municípios que mais contribuíram para geração de riqueza da RI Lago de Tucuruí em 2012, foram: Tucuruí com um PIB de R\$ 2,722 bilhões, seguido por Breu Branco (R\$ 466,338 milhões) e Novo Repartimento (R\$ 420,785 milhões). Tucuruí foi o único em que o setor da Indústria apresentou-se acima de 50% de participação na composição do PIB da RI. O comportamento do setor de Serviços na economia da região é produto da dinâmica dos setores industrial e agropecuário, os quais são vitais para a expansão do setor terciário. Em relação ao comércio exterior, as exportações da RI Lago de Tucuruí estão concentradas no município de Breu Branco, notadamente no segmento decompostos não metálicos (hidrogênio e ácidos orgânicos).

Com relação ao turismo, o Plano Estratégico de Turismo do Estado do Pará (Ver-O-Pará) contemplou a RI no Polo Araguaia Tocantins. O município de Tucuruí foi classificado como prioritário, tendo como principais segmentos incentivados: negócios, pesca esportiva e cultura.

➤ **INFRAESTRUTURA E LOGÍSTICA**

A malha rodoviária presente na RI Lago de Tucuruí é composta por rodovias estaduais (PA-151 e PA-156) e federais (BR-422 e BR-230) e por um conjunto de estradas vicinais que auxiliam no escoamento da produção agropecuária local; a Usina Hidrelétrica de Tucuruí e a Hidrovia, *Araguaia/Tocantins* são importantes suportes ao desenvolvimento estadual e nacional, com grande impacto ao desenvolvimento regional. A RI dispõe, ainda, de um aeroporto e um aeródromo, ambos em atividade. Está planejada, para o Estado, a construção da ferrovia FEPASA, obra de infraestrutura com forte impacto na dinâmica da RI, a ser viabilizada com investimentos públicos e privados, cuja implantação está prevista entre 2015-2020.

Existe na região grande expectativa pela construção das Eclusas, cujas obras estão previstas pelo PAC do governo federal, que possibilitará a superação da barreira física criada para a navegação a partir da construção da UHE, viabilizando, dessa maneira, a navegabilidade em toda a extensão da hidrovia do Araguaia/Tocantins.

➤ **EMPREGO**

Como fundamental instrumento de progresso social, o emprego formal consolida o vínculo na relação entre empregadores e os empregados, além de garantir direitos e deveres entre esses dois segmentos. A partir dos dados do MTE/RAIS constatou-se que a RI Lago de Tucuruí contabilizou, em 2013, 33,7 mil empregos formais, o que corresponde a 3% do total gerado no Pará, com maior participação da Administração Pública 49,20% da RI, seguido pelo Comércio (20,5%) e Indústria de Transformação (9,58%). Dentre os municípios com maiores contingentes de trabalhadores formais empregados estão: Tucuruí com 13.285 trabalhadores com carteira assinada, seguido por Novo Repartimento (5.646) e Jacundá (4.434).

Quanto às ocupações na RI Lago de Tucuruí, de acordo com números do IBGE em 2010, o quantitativo de pessoas ocupadas era de 127,7 mil pessoas, o que correspondia a 4,4% do total do Estado. Os municípios com maior percentual de mão de obra ocupada, no período, em relação ao total da RI foram: Tucuruí, com 29,5%, Novo Repartimento (17,5%) e Jacundá (14,43%). A taxa de desocupação da RI foi de 9,84%, destaque para a menor taxa observada no município de Novo Repartimento (4,48%), seguido por Nova Ipixuna (6,93%) e Goianésia do Pará (8,49%). Os municípios com as maiores taxas eram Jacundá (15,58%), seguido por Breu Branco (13,32%) e, Tucuruí (9,54%).

Tabela 2 – Síntese de Indicadores de Mercado de Trabalho do Brasil, Pará e Região de Integração Lago de Tucuruí

Indicadores de Mercado de Trabalho	Brasil	Pará	Lago de Tucuruí
Nível de Ocupação (2010)			
Pessoas Ocupadas	86.353.839	2.901.864	127.791
Taxa de Desocupação (%)	7,65	9,15	9,84
Ocupações Formais (%)	50,67	31,68	27,11
Empregos Formais (2013)			
Total	489.418.433	1.125.536	33.787
Extrativa Mineral	261.383	19.236	41
Indústria de Transformação	8.292.739	89.095	3.238
Serviços Industriais de Utilidade Pública	444.674	8.149	417
Construção Civil	2.892.557	104.213	1.343
Comércio	9.511.094	212.730	6.929
Serviços	16.726.013	266.665	3.332
Adm. Pública	9.340.409	373.570	16.624
Agropecuária Extração Vegetal Caca e Pesca	1.479.564	51.878	1.863

Fonte: PNUD/FJP/IPEA/Atlas 2013/ MTE
Elaboração: FAPESPA, 2015.

II – DINÂMICA SOCIAL

➤ DESIGUALDADE DE RENDA

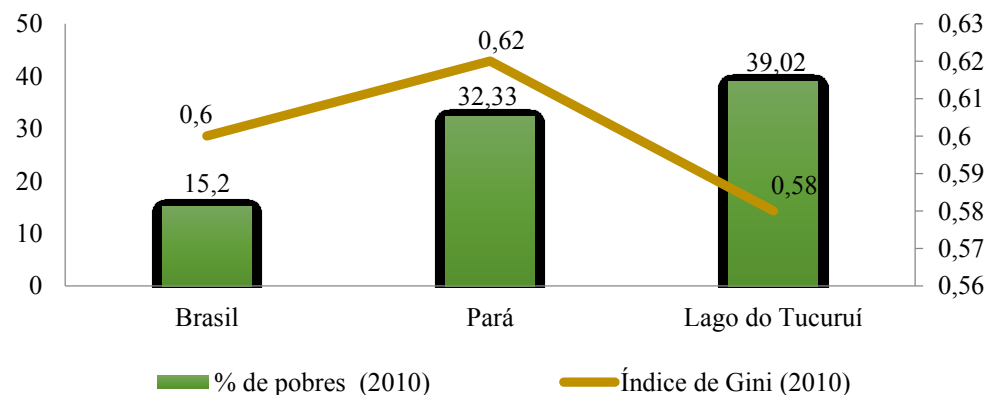
A desigualdade de renda limita o progresso econômico e social de uma região, tendo em vista que excluir parcela da população local do acesso à riqueza produzida, condição fundamental para promoção de seu desenvolvimento. Um instrumento utilizado na medição da desigualdade de renda é o Índice de Gini, consistindo em uma escala que varia de 0 a 1,

em que, quanto mais próximo de zero esse índice se posicionar, mais equitativamente a renda é distribuída.

Com base nos dados do PNUD, na RI Lago de Tucuruí em 2010, o Índice de Gini foi de 0,58, evidenciando uma desigualdade de renda abaixo da verificada para o estado (0,62). O menor índice foi registrado nos municípios de Breu Branco (0,53) e Goianésia do Pará (0,54), e o maior constatado em Jacundá, Nova Ipixuna e Novo Repartimento, onde ambos registraram 0,59.

O desnível de renda na RI somado a outros fatores sociais é um elemento que contribui para a elevada taxa de pobreza (Gráfico 1), de modo que a RI apresentou 39,02% de pessoas pobres, em 2010, acima do percentual de pobres registrado no Pará (32,33%).

Gráfico 1 – Indicadores de Pobreza e Desigualdade de Renda do Brasil, Pará e Região de Integração Lago de Tucuruí

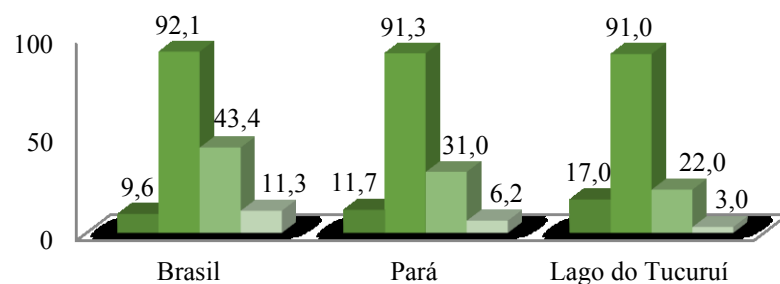


Fonte: PNUD/FJP/IPEA/Atlas 2013.
Elaboração: FAPESPA, 2015.

➤ EDUCAÇÃO

Como importante indicador da área de educação, a taxa de analfabetismo entre pessoas com 15 anos ou mais na RI Lago de Tucuruí no ano de 2010, foi da ordem de 17,00%, mantendo-se acima da apresentada pelo Estado, que registrou no mesmo período 11,74% e pelo país com 9,61%. As maiores taxas de analfabetismo se apresentaram nos municípios de Itupiranga e Goianésia do Pará, com 23,12% e 22,64%, respectivamente. Enquanto as menores foram observadas em Tucuruí, com 9,44%, e Jacundá, com 15,98%. Com exceção destes municípios, todos os demais apontaram percentuais acima do verificado no Pará.

Gráfico 2 – Síntese de Indicadores Educacionais do Brasil, Pará e Região de Integração Lago de Tucuruí



- Taxa de Analfabetismo de 15 anos ou mais
- Taxa de frequência líquida (Ens Fundamental)
- Taxa de frequência líquida (Ens Médio)
- % de pessoas com 25 anos ou mais com superior completo

Fonte: PNUD/FJP/IPEA/Atlas 2013.
Elaboração: FAPESPA, 2015.

No que se refere à taxa de frequência escolar, a RI Lago de Tucuruí assinalou, para o ensino fundamental, 91%, abaixo da média estadual (91,33%), enquanto que para o ensino médio, ficou em 22,00%, também inferior a média paraense (31,01%). Todos os municípios da RI registraram taxa de frequência escolar do ensino fundamental acima de 80%, diferente do apresentado pela taxa do ensino médio, na qual os municípios apresentaram índices abaixo de 40%, demonstrando disparidade entre a frequência escolar destes níveis de ensino, tendo maior evasão no ensino médio. Para o ensino fundamental, o município com a maior taxa foi Jacundá (93,71) e com a menor foi Itupiranga (86,5%); para o ensino médio, tem-se Tucuruí com o maior indicador (33,38) e Goianésia do Pará, com o menor (15,65%).

O percentual de pessoas com 25 anos (ou mais) com ensino superior completo no estado do Pará foi da ordem de 6,21%, enquanto que a RI Lago de Tucuruí 3%; ambos se mantiveram abaixo do percentual nacional (11,27%). No que se refere aos municípios, Tucuruí apresentou o maior percentual, com 5,76%, seguido de Nova Ipixuna, com 2,64%. Os demais municípios mantiveram seus índices em torno de 2%.

➤ SAÚDE

No que se refere à saúde, todos os indicadores observados se mostraram melhores para a RI que para o estado. Em 2013 a Taxa de mortalidade infantil, na RI Lago do Tucuruí, variável diretamente

relacionado à condição gestacional, demarcou 14,2 mortes infantis (a cada mil nascidos vivos), enquanto que o estado registrou 16,50, ambos acima da média nacional, com 13,4. Os municípios que atingiram os maiores números foram Nova Ipixuna (23,8) e Breu Branco (21,7). Por outro lado, os menores índices se apresentaram em Jacundá, com 8,0, e Novo Repartimento, com 10,8.

No ano de 2014 a proporção de cobertura dos Agentes Comunitários da Saúde (ACS) e de Estratégia de Saúde da Família (ESF), na RI Lago de Tucuruí, se mantiveram acima das taxas registradas no Pará. Nesta RI, a proporção de cobertura dos ACS esteve em 96,8%, enquanto que no estado o percentual foi 82,2 %, valores acima do que foi apresentado para o Brasil, 66,3%. Todos os municípios da RI tiveram 100% de cobertura dos ACS, com exceção de Tucuruí (86,3%) e Goianésia do Pará (91,2%).

Tabela 3 – Síntese de Indicadores de Saúde do Brasil, Pará e Região de Integração Lago de Tucuruí

Indicadores de Saúde 2013	Brasil	Pará	Lago de Tucuruí
Mortalidade Infantil (por mil nascidos vivos) 2013	13,39	16,5	14,2
Proporção de cobertura dos ACS 2014	66,35	79,35	96,8
Proporção de cobertura das ESF 2014	62,87	47,23	56,8

Fonte: IBGE/DATASUS.
Elaboração: FAPESPA, 2015.

Igualmente acima da média registrada pelo Pará foi a proporção de cobertura da Equipe saúde da família, que para a RI Lago de Tucuruí ficou em 56,8%, enquanto que no estado esse número foi de 47,23. Os municípios de Itupiranga (33,5%) e Goianésia do Pará (39,1%) apresentaram as menores proporções e apenas o município de Nova Ipixuna alcançou 100% de cobertura de ESF.

➤ HABITAÇÃO E SANEAMENTO



Analisando os indicadores relacionados à habitação e saneamento no ano de 2010, destacaram-se cinco variáveis: Déficit habitacional, abastecimento de água (rede geral), domicílios com água encanada, esgotamento sanitário (rede geral ou fossa séptica) e coleta de lixo.

Tabela 4 – Déficit Habitacional da Região de Integração do Lago de Tucuruí, 2010

Indicadores Habitacionais	Pará		Lago de Tucuruí	
	Absoluto	Relativo (%)	Absoluto	Relativo (%)
Déficit Habitacional				
Total	423.437	22,78	20.213	23,0
Componentes do Déficit Habitacional				
Domicílios Precários	198.089	46,1	11.911	58,0
Coabitação Familiar	168.684	39,2	6.101	29,7
Excedente de Aluguel	35.841	8,3	1.329	6,5
Adensamento Aluguel	27.477	6,4	1.189	5,8

Indicadores Habitacionais	Pará		Lago de Tucuruí	
	Absoluto	Relativo (%)	Absoluto	Relativo (%)
Situação dos Domicílios				
Urbano	261.062	19,76	11.671	19,5
Rural	162.375	30,19	8.542	30,8
Faixa de Renda Domiciliar				
Até 3 SM	320.237	24,2	16.279	24,2
Mais de 3 até 5 SM	52.541	20,5	2.439	21,4
Mais de 5 a 10 SM	37.777	20,7	1.137	16,7
Mais de 10 SM	12.882	12,6	357	13,5

Fonte: IBGE/CENSO-2010.
Elaboração: FAPESPA, 2015.

O déficit habitacional na RI Lago de Tucuruí em 2010, era de cerca de 20 mil domicílios, 23% do total de domicílios da região, o que representava 4,77% do déficit total do estado. Dentre os componentes do indicador, o item “Domicílios Precários” correspondia a 58% do déficit absoluto da RI, enquanto que o “Adensamento de Aluguel” registrou a menor participação com 5,8%. Quanto à localização dos domicílios que compõem o déficit habitacional, quase 12 mil eram urbanos e pouco mais de 8 mil eram rurais. A maioria desses domicílios (80,53%) possuíam, em 2010, renda familiar de até 3 salários mínimos.

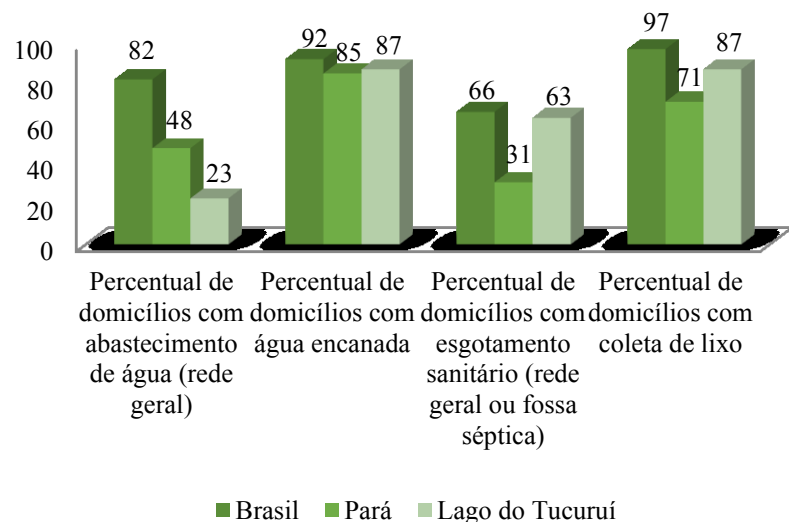
No Pará no ano de 2010, o percentual de domicílios com abastecimento de água (rede geral) foi de 48%, enquanto que o da RI Lago de Tucuruí foi 23%, menos da metade do indicador para o Estado, índices muito abaixo do percentual nacional, de 82%. Os municípios de Tucuruí

(83%) e Jacundá (26%) foram os que obtiveram as maiores coberturas; Itupiranga (4%) e Nova Ipixuna (5%) demarcaram a menor cobertura de domicílios nesta RI.

Com relação ao percentual de domicílios com água encanada, a RI Lago de Tucuruí atendeu 87%, valor aproximado do obtido pelo Pará, que conseguiu cobrir 85% dos domicílios. Os maiores percentuais dentre os municípios desta RI, ocorreram em Tucuruí (94%) e Jacundá (91%). Apenas o município de Novo Repartimento (79%) atingiu percentual abaixo de 80%.

O percentual de domicílios com esgotamento sanitário (rede geral ou fossa séptica) na RI Lago de Tucuruí, em 2010, foi de 63%, o dobro do observado no estado, que chegou a 31%. Tucuruí e Jacundá apresentaram os percentuais mais altos, 92% e 80%, respectivamente; entre os de menor cobertura, destacaram-se Itupiranga (47%), Nova Ipixuna (47%) e Novo Repartimento (48%). Com exceção destes, todos os municípios da RI alcançaram percentual acima de 60% de domicílios com esgotamento sanitário.

Gráfico 3 – Síntese de Indicadores Saneamento (%) do Brasil, Pará e Região de Integração Lago de Tucuruí



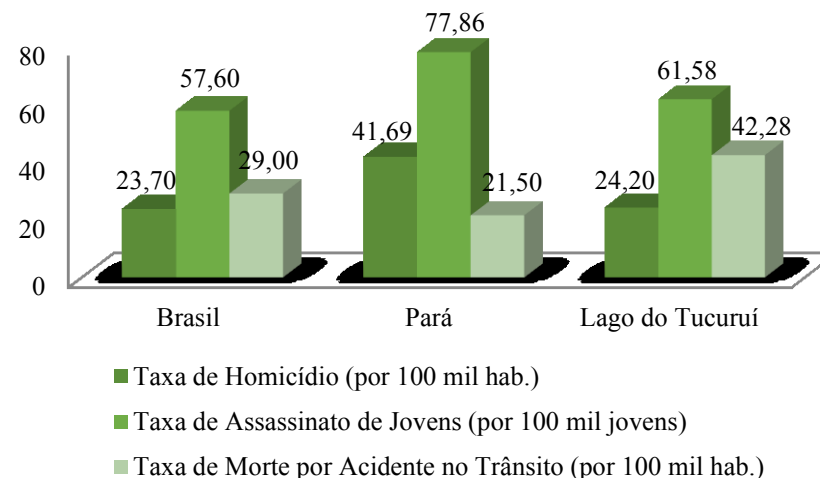
Fonte: PNUD/FJP/IPEA/Atlas 2013.
Elaboração: FAPESPA, 2015.

Quanto aos domicílios com coleta de lixo em 2010, o percentual da RI Lago de Tucuruí foi de 87%, acima do percentual do estado que foi de 71%. Evidencia-se que a maioria dos municípios desta RI se mantiveram com percentual acima de 80%. Sendo que, os que atingiram as maiores coberturas foram Tucuruí (94%) e Jacundá (91%), ao passo que o menor percentual foi em Novo Repartimento (79%) e Itupiranga (84%).

➤ SEGURANÇA

A taxa de homicídios (por cem mil habitantes) em 2012, na RI Lago de Tucuruí foi de 24,20, número relativamente baixo se comparado ao Pará, de 41,69, que, por sua vez, representa quase o dobro da taxa nacional de 23,7, no ano em pauta. Os municípios de Novo Repartimento (59,90) e Goianésia do Pará (53,83) apresentaram as maiores taxas de homicídio por cem mil habitantes, e Breu Branco (32,42) e Itupiranga (33,04) as menores.

Gráfico 4 – Síntese de Indicadores de Segurança do Brasil, Pará e Região de Integração Lago de Tucuruí, 2012



Fonte: MAPA DA VIOLÊNCIA 2012/MS/IBGE.
Elaboração: FAPESPA, 2015.

Ao considerar a taxa de assassinato de jovens (por 100 mil jovens) em 2012, a RI Lago de Tucuruí apresentou 61,58 assassinatos de jovens,

abaixo do constatado no estado (77,86), ambos acima da média nacional, que foi de 57,60. Nos municípios de Novo Repartimento e Goianésia do Pará, se observou as maiores taxas, com 79,53 e 73,50 sequencialmente, enquanto os municípios de Nova Ipixuna (23,37) e Jacundá (41,48) apresentaram os menores registros.

A taxa de mortes por acidente no trânsito (por cem mil habitantes) na RI Lago de Tucuruí em 2012, registrou 42,28, número elevado se comparado ao Pará, que atingiu 21,50 que se mostrou abaixo da média nacional, que foi de 29,00. Os municípios que apresentaram as maiores taxas foram Goianésia do Pará (34,00) e Nova Ipixuna (33,19), enquanto que Breu Branco, (7,20), e Itupiranga, (19,43), registraram as menores.

➤ VULNERABILIDADE

A questão da vulnerabilidade está diretamente relacionada a aspectos da vida familiar e social, como extrema pobreza, gravidez precoce, vulnerabilidade familiar e trabalho infantil, e, para que as famílias se mantenham estruturalmente saudáveis torna-se necessário políticas públicas sócio e econômicas eficazes. Considerando esses aspectos como variáveis de análise, percebe-se que para o ano de 2013, a RI Lago de Tucuruí assinalou índice de 18,8% em extrema pobreza, ficando acima da média do estado (15,9%) e quase o triplo da média do país (6,6%). Municípios como Itupiranga e Novo Repartimento alcançaram os maiores percentuais, 31,7% e 26,6%, respectivamente, ao passo que Tucuruí (6,4%) e Jacundá (11,9%) registraram os menores valores.

Tabela 5 – Síntese de Indicadores de Vulnerabilidades (%) do Brasil, Pará e Região de Integração Lago de Tucuruí

Indicadores de Vulnerabilidade	Brasil	Pará	Lago de Tucuruí
Extrema Pobreza 2010	6,6	15,9	18,8
Gravidez Precoce 2013	19,3	27,3	31,2
Vulnerabilidade Familiar 2010	17,2	23,9	34,6
Trabalho Infantil 2010	7,5	10,6	10,5

Fonte: PNUD/FJP/IPEA/Atlas 2013.

Elaboração: FAPESPA, 2015.

No que diz respeito à gravidez precoce (considerando os nascidos vivos de mães de até 19 anos), na RI Lago de Tucuruí o percentual foi de 31,2%, acima do registrado no estado, com 27,3%, e do percentual nacional (19,3%). Nessa variável, Goianésia do Pará e Novo repartimento foram os municípios de maior percentagem, com 34,5 e 33,4 respectivamente. Os de menor percentual, em gravidez precoce, foram Tucuruí e Itupiranga, com 27,9 e 31,5 nessa ordem.

Outro importante indicador é a vulnerabilidade familiar, que foi considerada a partir da presença de mães chefes de família, sem ensino fundamental completo e com filhos menores de 15 anos. Para este indicador, a RI Lago de Tucuruí atingiu 34,6%, apresentando-se com índice acima da média estadual (23,9%) e nacional (17,2%). Os municípios, Breu Branco (44,7%) e Itupiranga (37,6%) aparecem com os

maiores percentuais, enquanto que Tucuruí (28,8%) e Novo Repartimento (30,8%) demarcaram as menores taxas de vulnerabilidade familiar.

O percentual de crianças de 10 a 14 anos que se encontravam ocupadas na RI Lago de Tucuruí foi de 10,5%, apresentando-se próximo da média do Pará, que foi de 10,6%, enquanto que no Brasil esse indicativo ficou em 7,5%. Em três municípios desta RI se observou índices acima do registrado para o estado, foram eles: Nova Ipixuna (15,1%), Itupiranga (14,3%) e Novo Repartimento (13,0%). Os que assinalaram os menores índices foram Tucuruí (6,5%) e Goianésia do Pará (6,9%).

III – DINÂMICA AMBIENTAL

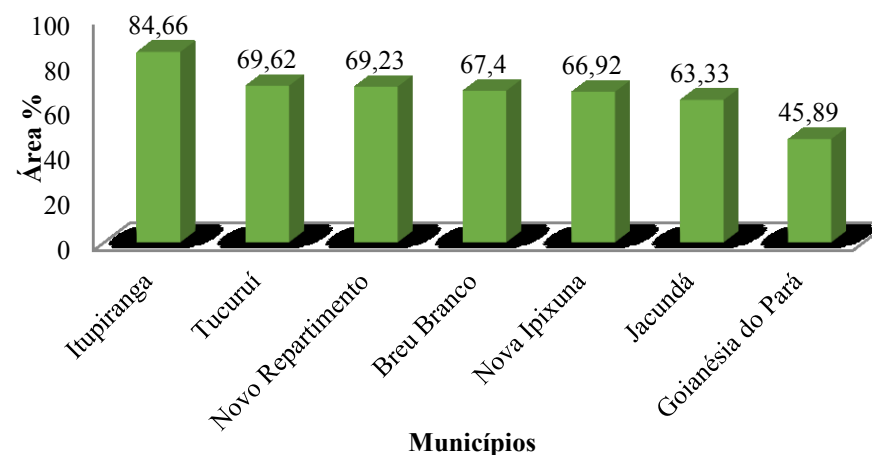
➤ AMBIENTAL

A RI Lago Tucuruí possui parte do seu território recoberto por Unidades de Conservação e Terras Indígenas, o que corresponde a uma área de 9.296,75 km² e por projetos de assentamento da reforma agrária, sob responsabilidade do INCRA. A região vivencia a pressão do desmatamento e possui 55,4% de área desmatada, o que equivale a 22.100,80 km², e representa 8,7% do total desmatado no estado. Nesse contexto, Itupiranga e Novo Repartimento constam na lista de municípios prioritários¹ do Ministério do Meio Ambiente. Na estratégia ambiental do governo do estado (Programa Municípios Verdes-PMV): Breu Branco e

¹Os municípios que constam na lista sofrem sanções econômicas e financeiras, como embargo agropecuário, além de serem proibidos de comercializar seus produtos e de receber crédito de instituições oficiais.

Tucuruí estão classificados como “sob pressão”²; Goianésia do Pará, Jacundá e Nova Ipixuna como “consolidado”³.

Gráfico 5 - Participação da área cadastrada no CAR



Fonte: SEMA, 2015.
Elaboração: FAPESPA, 2015.

No que se refere aos instrumentos de ordenamento do território e regulação ambiental, a região possui Zoneamento Ecológico-Econômico, o que possibilita o desenvolvimento econômico em bases sustentáveis. Além disso, onze dos municípios da RI aderiram ao PMV, o que possibilita maior integração de ações de combate ao desmatamento e fortalecimento

²Municípios que estão sob a influência de grandes projetos de infraestrutura e correm o risco de entrar na lista de municípios prioritários do MMA.

³Municípios que possuem cobertura florestal original menor do que 70%.

da gestão ambiental. Outro importante instrumento, o Cadastro Ambiental Rural (CAR), apresenta grande adesão pelos municípios, sendo estratégico para o controle, monitoramento e combate ao desmatamento, bem como para o planejamento ambiental e econômico dos imóveis rurais, onde seis dos municípios apresentam mais de 70% da área cadastrável efetivamente cadastrada e os demais acima de 50%, com exceção de Goianésia, com 45,89%.



Região de Integração: Lago de Tucuruí

QUADRO SÍNTESE DE PROGRAMAS

R\$ 1,00

Programas Temáticos	Valor 2016-2019
Agricultura Familiar	1.921.314,00
Agropecuária e Pesca	2.967.359,00
Cidadania e Direitos Humanos	3.345.867,00
Ciência, Tecnologia e Inovação	2.086.385,00
Cultura	1.648.519,00
Direitos Socioassistenciais	12.189.897,00
Educação Básica	225.105.581,00
Educação Profissional e Tecnológica	3.866.451,00
Educação Superior	5.977.880,00
Esporte e Lazer	270.366,00
Governança para Resultados	33.196.186,00
Habitação de Interesse Social	50.446.614,00
Indústria, Comércio e Serviços	23.554.123,00
Infraestrutura e Logística	18.435.089,00
Meio Ambiente e Ordenamento Territorial	17.027.608,00
Mobilidade e Desenvolvimento Urbano	24.351.288,00
Saneamento Básico	15.307.826,00
Saúde	136.027.200,00
Segurança Pública	48.731.863,00
Trabalho, Emprego e Renda	2.777.187,00
Turismo	185.877,00
TOTAL:	629.420.480,00

QUADRO SÍNTESE DE PROGRAMA

R\$ 1,00

Programa Gestão, Manutenção e Serviços ao Estado	Valor 2016-2019
Manutenção da Gestão	556.005.636,00
TOTAL:	556.005.636,00
TOTAL GERAL:	1.185.426.116,00



Região de Integração: Lago de Tucuruí

INDICADORES DE RESULTADO

Denominação	Fonte	Unidade de Medida	Índice de Referência	Ano de Apuração	Resultado Esperado para 2019
Acesso ao ensino médio (*)	PNAD/FAPESPA	Percentual	40,31	2013	41,95
Desmatamento recente	SEMAS	Km2	266,60	2014	133,30
Incremento do número de empregos formais	MTE/RAIS	Percentual	4	2013	4
Índice de produtividade econômica - R\$/ha	IBGE/LSPA	R\$	5.188,58	2013	5.118,03
Qualidade na Educação (Nota IDEB - anos iniciais 4ª/5º)	MEC/INEP	Índice	3,9	2013	4,6
Qualidade na Educação (Nota IDEB- anos finais 8ª/9º)	INEP	Índice	3,0	2013	4,3
Razão de exames citopatológicos do colo de útero em mulheres de 25 a 64 anos e a população da mesma faixa etária. Receita gerada pelo turismo	SIA – Sistema de Informação Ambulatorial SETUR	Exames/Mulheres na faixa	0,19	Dez/2014	0,40
		Milhões US\$	13,80	2014	31,86
Taxa de evasão do ensino superior	UEPA	Percentual	1,13	2014	0,92
Taxa de homicídio de jovens por 100 mil (15 a 24 anos)	SEGUP-SIAC	Unidade	45,1	2014	34,8
Taxa de homicídio por 100 mil habitantes	SEGUP-SIAC	Unidade	43,7	2014	33,4
Taxa de mortalidade infantil	SIM - Sistema de Informação de Mortalidade MS/SIM e SINASC	Percentual	14,00	Dez/2013	11,40
Taxa de mortalidade materna		Percentual	55,34	2015	45,07
Taxa de pobreza (*)	PNAD - IBGE	Percentual	25,40	2013	20,69
Taxa de regionalização das ações de cultura no Estado do Pará	SECULT	Percentual	14,29	2014	71,43
Taxa de regionalização das ações de esporte e lazer	SEEL	Percentual	42,86	2014	85,71
Taxa de roubos por 100 mil habitantes	SEGUP-SIAC	Unidade	324,2	2014	251,0
Taxa de violência contra a mulher por 100 mil habitantes	SEGUP-SIAC	Unidade	171,0	2014	92,6
Taxa de vítimas fatais em acidentes de trânsito por 10.000 veículos	DETRAN	Percentual	1,52	2014	1,37
Variação do deficit habitacional no Estado do Pará entre famílias com renda mensal de até 3 SM (*)	COHAB/PA	Percentual	-10	2010/2014	-10

(*) Base Geográfica: Estadual (Cálculo Consolidado para o Estado)



Região de Integração: Lago de Tucuruí

PROGRAMA Agricultura Familiar

Valor para a Região: R\$1.921.314

Diretriz(es) de Governo: Agregar Valor à Produção por meio do Conhecimento
Promover a Produção Sustentável

INDICADOR DE PROCESSO

Denominação	Unidade	Referência			Índice Esperado			
		Índice	Ano	Fonte	2016	2017	2018	2019
Incremento do produtor familiar atendido pela SEDAP	Percentual	ND	-	SEDAP	5	5	5	3
Número de famílias agrícolas assistidas	Unidade	1.345	2014	EMATER	1.600	1.800	1.900	2.100
Projeto de crédito rural contratado	Unidade	548	2014	EMATER	470	500	530	560

Objetivo: Aumentar a capacidade produtiva e de comercialização da Agricultura Familiar

Órgão Responsável: EMATER

METAS PARA O PERÍODO 2016-2019

Descrição
Elaborar 1.364 projetos de Crédito Rural
Assessorar a formalização de 28 organizações de agricultores familiares
Incentivar a agroindustrialização de produtos primários envolvendo 24 produtores de cacau em Novo Repartimento

AÇÕES PARA O PERÍODO 2016-2019

Descrição	Produto	Unidade de Medida	Órgão Executor
Adequação Física e Reaparelhamento das Unidades de ATER	Unidade de ATER Adequada	Un	EMATER
Apoio a Áreas Indígenas, Quilombolas, Populações Tradicionais e de Reforma Agrária com Serviços de ATER	Família Assistida	Un	EMATER
Apoio à Produção e Comercialização da Agricultura Familiar	Produtor Familiar Atendido	Un	SEDAP
Apoio às Cadeias Produtivas de Origem Animal e Vegetal com serviços de ATER	Família Assistida	Un	EMATER
Apoio às Organizações para a Comercialização dos Produtos da Agricultura Familiar	Organização Assistida	Un	EMATER
Promoção do Desenvolvimento dos Territórios Rurais	Município Atendido	Un	SEDAP



Região de Integração: Lago de Tucuruí

PROGRAMA Agropecuária e Pesca

Valor para a Região: R\$2.967.359

Diretriz(es) de Governo: Agregar Valor à Produção por meio do Conhecimento
Promover a Produção Sustentável

INDICADOR DE PROCESSO

Denominação	Unidade	Referência			Índice Esperado			
		Índice	Ano	Fonte	2016	2017	2018	2019
Incremento de pescadores/aquicultores assistidos	Percentual	ND	-	SEDAP	5	5	5	5
Número de produtores agrícolas assistidos pela EMATER	Unidade	0	2014	EMATER	57	57	57	57

Objetivo: Dinamizar as cadeias produtivas do setor agropecuário

Órgão Responsável: SEDAP

METAS PARA O PERÍODO 2016-2019

Descrição
Implantar 1 unidade de referência em baixo carbono
Melhorar a qualidade do leite através do incremento de boas práticas da pecuária para 160 produtores
Manter a região como Área Livre de Febre Aftosa



Região de Integração: Lago de Tucuruí

AÇÕES PARA O PERÍODO 2016-2019

Descrição	Produto	Unidade de Medida	Órgão Executor
Apoio à Eventos Agropecuários	Evento Apoiado	Un	SEDAP
Apoio ao Desenvolvimento da Cadeia de Produtos Artesanais Agropecuários	Produtor Atendido	Un	ADEPARÁ
Apoio às Cadeias Produtivas de Origem Animal e Vegetal	Produtor Atendido	Un	EMATER, SEDAP
Classificação de Produtos de Origem Vegetal	Produto Classificado	T	ADEPARÁ
Combate, Controle e Erradicação de Doenças dos Animais e de Pragas de Vegetais	Propriedade Inspeccionada	Un	ADEPARÁ
Fiscalização e Inspeção Agropecuária	Inspeção Realizada	Un	ADEPARÁ
Implantação de Unidades de Referências em Tecnologias de Baixo Carbono	Unidade de Referência Implantada	Un	EMATER
Promoção da Educação Sanitária	Evento Realizado	Un	ADEPARÁ
Vacinação do Rebanho Pecuário	Rebanho Vacinado	Prc	ADEPARÁ

Objetivo: Dinamizar as cadeias produtivas do setor pesqueiro e aquícola

Órgão Responsável: SEDAP

METAS PARA O PERÍODO 2016-2019

Descrição
Ampliar em 150.000m² a área útil de produção de pescado pela piscicultura
Aumentar em 20% a produção pesqueira e aquícola

AÇÕES PARA O PERÍODO 2016-2019

Descrição	Produto	Unidade de Medida	Órgão Executor
Apoio a Eventos da Pesca e Aquicultura	Evento Apoiado	Un	SEDAP
Apoio à Infraestrutura da Pesca e Aquicultura	Empreendimento Apoiado	Un	SEDAP
Apoio a Pesquisa e Tecnologia da Pesca e Aquicultura	Projeto Apoiado	Un	SEDAP
Assistência Técnica e Extensão Pesqueira e Aquícola	Pescador/Aquicultor Assistido	Un	EMATER
Combate, Controle e Erradicação de Doenças dos Animais Aquáticos	Propriedade Inspeccionada	Un	ADEPARÁ
Fomento à Pesca e Aquicultura	Pescador/Aquicultor Apoiado	Un	SEDAP



Região de Integração: Lago de Tucuruí

PROGRAMA Cidadania e Direitos Humanos

Valor para a Região: R\$3.345.867

Diretriz(es) de Governo: Promover a Inclusão Social
Promover à Articulação Político Institucional e Desconcentração de Governo

INDICADOR DE PROCESSO

Denominação	Unidade	Referência			Índice Esperado			
		Índice	Ano	Fonte	2016	2017	2018	2019
Incremento de pessoas atendidas em ações de cultura de paz	Percentual	ND	ND	Fundação PROPAZ	10	10	10	10
Taxa de cobertura das ações de capacitação sobre drogas	Percentual	ND	ND	SEJUDH	-	-	-	57

Objetivo: Promover os direitos humanos

Órgão Responsável: SEJUDH

METAS PARA O PERÍODO 2016-2019

Descrição
Realizar ações itinerantes de cidadania ("Projeto Cidadão") em municípios da região.
Realizar 8 eventos temáticos da juventude.

AÇÕES PARA O PERÍODO 2016-2019

Descrição	Produto	Unidade de Medida	Órgão Executor
Apoio às Ações Direcionadas à Comunidade LGBT	Evento Realizado	Un	SEJUDH
Emissão de Identidade Civil	Documento Emitido	Un	Polícia Civil
Fiscalização de Estabelecimentos para Garantia dos Direitos do Consumidor	Fiscalização Realizada	Un	IMETROPARÁ
Operacionalização do Fundo de Apoio ao Registro Civil de Nascimento	Ressarcimento Realizado	Un	SEASTER
Realização de Caravanas de Cidadania e Direitos Humanos	Atendimento Realizado	Un	SEJUDH

Objetivo: Promover a cultura de paz e não violência



Região de Integração: Lago de Tucuruí

Órgão Responsável: Fundação PROPAZ

METAS PARA O PERÍODO 2016-2019

Descrição
Implantar Espaço PROPAZ Juventude.

AÇÕES PARA O PERÍODO 2016-2019

Descrição	Produto	Unidade de Medida	Órgão Executor
Atendimento Integrado de Crianças, Adolescentes e Mulheres em Situação de Violência - PROPAZ Integrado	Pessoa Atendida	Un	CPC, Fundação PROPAZ
Fortalecimento do Sistema de Garantia de Direitos de Crianças e Adolescentes (SGDCA) - PROPAZ Mover	Plano Implantado	Un	Fundação PROPAZ
PROPAZ Cidadania	Pessoa Atendida	Un	Fundação PROPAZ
PROPAZ Escola	Escola Atendida	Un	Fundação PROPAZ
PROPAZ Juventude	Jovem Atendido	Un	Fundação PROPAZ

Objetivo: Promover a igualdade étnico-racial e social

Órgão Responsável: SEJUDH

METAS PARA O PERÍODO 2016-2019

Descrição
Apoiar a promoção da igualdade étnico-racial e social.

AÇÕES PARA O PERÍODO 2016-2019

Descrição	Produto	Unidade de Medida	Órgão Executor
Apoio às Ações de Saúde das Comunidades Indígenas, Quilombolas e Tradicionais	Município Atendido	Un	SESPA
Realização de Arte e Ofício em Comunidades Quilombolas, Indígenas e Tradicionais	Pessoa Atendida	Un	FCP

Objetivo: Promover a reinserção social



Região de Integração: Lago de Tucuruí

Órgão Responsável: SUSIPE

METAS PARA O PERÍODO 2016-2019

Descrição
Atender 100% dos custodiados no sistema penitenciário com ações de reinserção social.

AÇÕES PARA O PERÍODO 2016-2019

Descrição	Produto	Unidade de Medida	Órgão Executor
Assistência Integrada ao Preso, Interno e Egresso	Custodiado Assistido	Un	SUSIPE

Objetivo: Promover ações intersetoriais de atenção aos usuários de álcool e outras drogas

Órgão Responsável: SEJUDH

METAS PARA O PERÍODO 2016-2019

Descrição
Implantar programa de redução de danos nos serviços da rede de atenção. Implantar de Programa Educativo sobre drogas na rede SUAS. Realizar 4 eventos intersetoriais sobre a problemática das drogas. Ampliar de 3 para 5 os municípios abrangidos com as ações do Programa Educacional de Resistência às Drogas e à Violência (PROERD).

AÇÕES PARA O PERÍODO 2016-2019

Descrição	Produto	Unidade de Medida	Órgão Executor
Capacitação dos Profissionais da Rede de Atenção aos Usuários de Álcool e Outras Drogas	Pessoa Capacitada	Un	SEJUDH
Implementação das Ações do Programa Educacional de Resistência às Drogas e à Violência - PROERD	Pessoa Atendida	Un	PMPA



Região de Integração: Lago de Tucuruí

PROGRAMA Ciência, Tecnologia e Inovação

Valor para a Região: R\$2.086.385

Diretriz(es) de Governo: Agregar Valor à Produção por meio do Conhecimento
Promover a Produção Sustentável

INDICADOR DE PROCESSO

Denominação	Unidade	Referência			Índice Esperado			
		Índice	Ano	Fonte	2016	2017	2018	2019
Taxa de cobertura de ações em Ciência e Tecnologia	Percentual	ND	-	FAPESPA	100	100	100	100

Objetivo: Promover a produção, difusão e aplicação do conhecimento científico, tecnológico e inovador

Órgão Responsável: SECTET

METAS PARA O PERÍODO 2016-2019

Descrição
Fomentar 16 projetos de pesquisa Conceder 114 bolsas de formação científica, atração e fixação de doutores e/ou profissionais Apoiar 16 eventos de C,T&I

AÇÕES PARA O PERÍODO 2016-2019

Descrição	Produto	Unidade de Medida	Órgão Executor
Apoio à Implantação e Consolidação de Incubadora de Base Tecnológica e Gerencial	Incubadora Criada	Un	SECTET
Concessão de Bolsa de Pesquisa em Ciência e Tecnologia	Bolsa Concedida	Un	FAPESPA, SECTET
Disseminação de Ciência, Tecnologia e Inovação	Evento Apoiado	Un	FAPESPA, SECTET
Incentivo a Projeto de Pesquisa em Ciência e Tecnologia	Projeto de Pesquisa Apoiado	Un	FAPESPA, SECTET

Objetivo: Apoiar a infraestrutura para o desenvolvimento do conhecimento e da inovação

Órgão Responsável: SECTET

METAS PARA O PERÍODO 2016-2019

Descrição
Apoiar a implantação do Parque de Ciência e Tecnologia de Tucuruí



GOVERNO DO ESTADO DO PARÁ
Secretaria de Estado de Planejamento - SEPLAN
PPA 2016 - 2019

Região de Integração: Lago de Tucuruí

AÇÕES PARA O PERÍODO 2016-2019

Descrição	Produto	Unidade de Medida	Órgão Executor
Implantação do Parque de Ciências e Tecnologia	Parque de Ciência e Tecnologia Implantado	Un	SECTET



Região de Integração: Lago de Tucuruí

PROGRAMA Cultura

Valor para a Região: R\$1.648.519

Diretriz(es) de Governo: Promover a Inclusão Social

INDICADOR DE PROCESSO

Denominação	Unidade	Referência			Índice Esperado			
		Índice	Ano	Fonte	2016	2017	2018	2019
Incremento de apoio aos artistas e produtores culturais	Percentual	0	2014	FCP	5	6	5	4
Incremento de qualificação de artistas e produtores culturais	Percentual	0	2014	FCP / SECULT	3	3	2	2
Incremento em atividades de educação não formal	Percentual	0	2014	FCP	3	3	2	2
Taxa de atendimento de ações de fomento à leitura	Percentual	-	2014	SECULT	5	5	4	4

Objetivo: Promover o acesso à prática cultural e educação não formal como instrumento de identidade e exercício de cidadania e sustentabilidade

Órgão Responsável: SECULT

METAS PARA O PERÍODO 2016-2019

Descrição
Ampliar em 10% a média do apoio ao desenvolvimento de atividades culturais e negócios criativos do período 2012-2015.
Ampliar em 5% a média do atendimento em ações de educação em arte e ofício, e educação patrimonial do período 2012-2015.
Ampliar em 5% a média do acesso do público aos eventos culturais do período 2012-2015.



Região de Integração: Lago de Tucuruí

AÇÕES PARA O PERÍODO 2016-2019

Descrição	Produto	Unidade de Medida	Órgão Executor
Apoio às Manifestações Culturais	Manifestação Cultural Apoiada	Un	FCG, FCP, SECULT
Difusão Cultural	Evento Cultural Difundido	Un	FUNTELPA
Fomento à Economia Criativa	Pessoa Atendida	Un	FCP
Fomento à Produção e Difusão Audiovisual	Projeto Atendido	Un	FCP, SECULT
Incentivo à Cultura	Pessoa Atendida	Un	FCP, SECULT, UEPA
Qualificação de Agentes Culturais	Pessoa Qualificada	Un	FCG, FCP
Realização de Ações de Educação não Formal	Pessoa Atendida	Un	FCP

Objetivo: Promover a identificação, qualificação e preservação do patrimônio material e imaterial do estado

Órgão Responsável: SECULT

METAS PARA O PERÍODO 2016-2019

Descrição
Ampliar em 5% a média de equipamentos culturais qualificados do período 2012-2015.
Ampliar em 5% a média dos serviços prestados à preservação do patrimônio cultural do período 2012-2015.

AÇÕES PARA O PERÍODO 2016-2019

Descrição	Produto	Unidade de Medida	Órgão Executor
Implantação de Espaços Culturais	Espaço Implantado	Un	SECULT

Objetivo: Ampliar o acesso à informação, leitura e produção literária regional

Órgão Responsável: SECULT

METAS PARA O PERÍODO 2016-2019

Descrição
Incrementar em 10% a média de ações de fomento à leitura do período 2012-2015.
Ampliar em 5% a média de espaços qualificados ligados à leitura do período 2012-2015.



Região de Integração: Lago de Tucuruí

AÇÕES PARA O PERÍODO 2016-2019

Descrição	Produto	Unidade de Medida	Órgão Executor
Aquisição, Circulação, Preservação e Dinamização de Acervo	Acervo Processado	Un	FCP, SECULT
Fomento à Leitura	Pessoa Atendida	Un	FCP, SECULT
Implementação e Modernização de Bibliotecas Públicas	Biblioteca Atendida	Un	FCP
Produção de Edições Culturais	Edição Produzida	Un	FCP

Objetivo: Fortalecer a gestão estadual e municipal no âmbito da cultura

Órgão Responsável: SECULT

METAS PARA O PERÍODO 2016-2019

Descrição
Criar e institucionalizar o Sistema Estadual de Cultura.

AÇÕES PARA O PERÍODO 2016-2019

Descrição	Produto	Unidade de Medida	Órgão Executor
Fortalecimento da Rede de Cooperação Interinstitucional Museológica e Patrimonial do Estado	Termo de Cooperação Efetivado	Un	SECULT
Implantação de Sistema Unificado do Inventário do Patrimônio Cultural	Sistema Digital Implantado	Un	FCP



Região de Integração: Lago de Tucuruí

PROGRAMA Direitos Socioassistenciais

Valor para a Região: R\$12.189.897

Diretriz(es) de Governo: Promover a Inclusão Social

INDICADOR DE PROCESSO

Denominação	Unidade	Referência			Índice Esperado			
		Índice	Ano	Fonte	2016	2017	2018	2019
Incremento do acesso das famílias em situação de vulnerabilidade e risco social aos serviços socioassistenciais	Percentual	173,02	Dez/2014	SEASTER	10	10	10	10

Objetivo: Fortalecer a proteção social básica e especial

Órgão Responsável: SEASTER

AÇÕES PARA O PERÍODO 2016-2019

Descrição	Produto	Unidade de Medida	Órgão Executor
Ações de Atenção à Pessoa Idosa e suas Famílias	Idoso Beneficiado	Un	FEAS, SEASTER
Ações de Enfrentamento a Violência Sexual e Trabalho Infantil	Pessoa Beneficiada	Un	FEAS
Apoio aos Municípios na Inclusão aos Serviços, Benefícios e Programas Socioassistenciais	Município Atendido	Un	FEAS, SEASTER
Apoio às Organizações não Governamentais Integrantes da Rede Socioassistencial	Organização Apoiada	Un	FEAS, SEASTER
Cofinanciamento da Gestão e de Serviço Socioassistencial	Município Cofinanciado	Un	FEAS, SEASTER
Concessão de Benefícios à Pessoa Acometida pela Hanseníase e Pessoas/Famílias em Situação de Vulnerabilidade Temporária	Pessoa Beneficiada	Un	FEAS, SEASTER
Implementação de Ações da Alta Complexidade	Pessoa Atendida	Un	FEAS, SEASTER
Implementação de Ações Integradas à Pessoa com Deficiência	Pessoa Atendida	Un	FEAS, SEASTER



Região de Integração: Lago de Tucuruí

Objetivo: Garantir o atendimento integral ao socioeducando em privação de liberdade e atenção a egressos

Órgão Responsável: FASEPA

AÇÕES PARA O PERÍODO 2016-2019

Descrição	Produto	Unidade de Medida	Órgão Executor
Atendimento a Egressos de Medida Socioeducativa	Egresso Atendido	Un	FASEPA

Objetivo: Promover o acesso regular e permanente à alimentação adequada e de qualidade para as populações em situação de vulnerabilidade social e insegurança alimentar

Órgão Responsável: SEASTER

METAS PARA O PERÍODO 2016-2019

Descrição
Atender 150 famílias no Programa de Aquisição de Alimentos.
Equipar 02 centrais de recebimento de produtos da agricultura familiar nos Municípios de Novo Repartimento e Tucuruí.

AÇÕES PARA O PERÍODO 2016-2019

Descrição	Produto	Unidade de Medida	Órgão Executor
Apoio a Produção Familiar, Aquisição de Alimentos e Consumo Inclusivo	Família Atendida	Un	SEASTER
Educação em Segurança Alimentar e Nutricional	Pessoa Atendida	Un	SEASTER, SESPA
Implantação de Equipamentos Públicos de Segurança Alimentar e Nutricional	Unidade Implantada	Un	SEASTER
Implantação de Microssistemas de Abastecimento de Água	Família Atendida	Un	SEASTER
Manutenção de Equipamentos Públicos de Segurança Alimentar e Nutricional	Equipamento Público Mantido	Un	SEASTER

Objetivo: Fortalecer a gestão do SUAS, SINASE e SISAN



Região de Integração: Lago de Tucuruí

Órgão Responsável: SEASTER

METAS PARA O PERÍODO 2016-2019

Descrição
Realizar 01 Encontro Temático da Socioeducação no Município de Tucuruí.

AÇÕES PARA O PERÍODO 2016-2019

Descrição	Produto	Unidade de Medida	Órgão Executor
Capacitação de Trabalhadores do SUAS, SINASE e SISAN	Pessoa Capacitada	Un	FASEPA, FEAS, SEASTER
Realização de Vigilância Social e Gestão do Trabalho	Município Apoiado	Un	FASEPA, FEAS, SEASTER



Região de Integração: Lago de Tucuruí

PROGRAMA Educação Básica

Valor para a Região: R\$225.105.581

Diretriz(es) de Governo: Agregar Valor à Produção por meio do Conhecimento
Promover a Inclusão Social
Promover à Articulação Político Institucional e Desconcentração de Governo

INDICADOR DE PROCESSO

Denominação	Unidade	Referência			Índice Esperado			
		Índice	Ano	Fonte	2016	2017	2018	2019
Taxa de abandono do ensino médio	Percentual	10,18	2014	SEDUC	9,67	8,86	8,14	7,73
Taxa de abandono no ensino fundamental	Percentual	11,63	2014	SEDUC	11,05	10,11	8,96	8,38
Taxa de reprovação do ensino médio	Percentual	18,88	2014	SEDUC	17,25	15,52	14,74	14,01
Taxa de reprovação no ensino fundamental	Percentual	10,73	2014	SEDUC	9,1	8,19	7,78	7,39

Objetivo: Fortalecer a implementação de políticas públicas voltadas à redução do analfabetismo e à universalização da educação infantil em cooperação com os entes federados

Órgão Responsável: SEDUC

METAS PARA O PERÍODO 2016-2019

Descrição
Implementar o apoio na educação infantil em sete municípios.

AÇÕES PARA O PERÍODO 2016-2019

Descrição	Produto	Unidade de Medida	Órgão Executor
Ampliação e Fortalecimento de Programas Voltados à Alfabetização de Jovens, Adultos e Idosos	Pessoa Alfabetizada	Un	SEDUC
Apoio à Implementação de Políticas Voltadas à Educação Infantil nos Municípios	Município Apoiado	Un	SEDUC
Implementação de Políticas Públicas Voltadas à Alfabetização com Garantia de Continuidade da Escolarização Básica	Pessoa Alfabetizada	Un	SEDUC

Objetivo: Garantir com qualidade o acesso e a permanência do(a) aluno(a) na educação básica e educação profissional e tecnológica



Região de Integração: Lago de Tucuruí

Órgão Responsável: SEDUC

METAS PARA O PERÍODO 2016-2019

Descrição
Elevar a qualidade da educação básica em todos os níveis e modalidades, com melhoria de 30% do fluxo escolar e da aprendizagem.

AÇÕES PARA O PERÍODO 2016-2019

Descrição	Produto	Unidade de Medida	Órgão Executor
Ampliação Gradativa da Educação em Tempo Integral	Aluno Atendido	Un	SEDUC
Apoio e Fomento as Pesquisas Científicas, Tecnológicas e de Inovação na Educação Básica	Projeto Apoiado	Un	SEDUC
Fortalecimento da Educação de Jovens e Adultos	Aluno Atendido	Un	SEDUC
Fortalecimento de Ações de Integração entre Escola e Comunidade	Instituição Envolvida	Un	SEDUC
Implementação da Alimentação Escolar	Aluno Atendido	Un	SEDUC
Implementação das Ações de Diversidade e Inclusão Educacional	Pessoa Atendida	Un	SEDUC
Implementação de Ações da Educação do Campo	Jovem Atendido	Un	SEDUC
Implementação do Ensino Fundamental	Aluno Atendido	Un	SEDUC
Implementação do Ensino Médio e Educação Profissional	Aluno Atendido	Un	SEDUC
Implementação do Transporte Escolar	Aluno Atendido	Un	SEDUC

Objetivo: Assegurar a expansão e a melhoria da infraestrutura das unidades escolares e administrativas da Rede Estadual

Órgão Responsável: SEDUC

METAS PARA O PERÍODO 2016-2019

Descrição
Construir 03 Unidades Escolares na Região. Reformar/Ampliar 08 Unidades Escolares na Região.



Região de Integração: Lago de Tucuruí

AÇÕES PARA O PERÍODO 2016-2019

Descrição	Produto	Unidade de Medida	Órgão Executor
Ampliação de Unidade Escolar	Unidade Escolar Ampliada	Un	SEDUC
Construção de Unidade Escolar	Unidade Escolar Construída	Un	SEDUC
Construção, Ampliação, Reforma e Aparelhamento de Unidade Administrativa	Unidade Atendida	Un	SEDUC
Modernização Tecnológica e Aparelhamento de Unidade Escolar	Unidade Escolar Atendida	Un	SEDUC
Reforma, Adequação e Manutenção de Unidade Escolar	Unidade Escolar Atendida	Un	SEDUC

Objetivo: Implementar o Programa de Formação e de Valorização para os profissionais da educação básica

Órgão Responsável: SEDUC

METAS PARA O PERÍODO 2016-2019

Descrição
Atender 2.183 profissionais da educação básica em programas de formação inicial e continuada.

AÇÕES PARA O PERÍODO 2016-2019

Descrição	Produto	Unidade de Medida	Órgão Executor
Concessão de Bolsas de Mestrado e Doutorado para os Profissionais da Educação	Professor Beneficiado	Un	SEDUC
Formação Inicial e Continuada para Professores da Educação Básica	Professor Capacitado	Un	SEDUC
Formação Inicial para Professores do Magistério Indígena	Professor Formado	Un	SEDUC
Fortalecimento de Ações de Fomento à Leitura	Professor Beneficiado	Un	SEDUC

Objetivo: Garantir a qualidade na gestão da educação básica

Órgão Responsável: SEDUC

METAS PARA O PERÍODO 2016-2019

Descrição
Qualificar a gestão de ensino em 100% das unidades da região.



Região de Integração: Lago de Tucuruí

AÇÕES PARA O PERÍODO 2016-2019

Descrição	Produto	Unidade de Medida	Órgão Executor
Aperfeiçoamento da Gestão Educacional	Pessoa Capacitada	Un	SEDUC
Implementação da Avaliação Institucional e da Aprendizagem na Escola	Avaliação Realizada	Un	SEDUC
Implementação das Ações do Conselho Estadual de Educação	Conselho Fortalecido	Un	SEDUC
Implementação de Política de Gestão de Pessoas	Servidor Atendido	Un	SEDUC
Promoção da Rede de Atendimento da Educação Especial nas Unidades de Referência	Unidade Atendida	Un	SEDUC



Região de Integração: Lago de Tucuruí

PROGRAMA Educação Profissional e Tecnológica

Valor para a Região: R\$3.866.451

Diretriz(es) de Governo: Agregar Valor à Produção por meio do Conhecimento
Promover a Inclusão Social

INDICADOR DE PROCESSO

Denominação	Unidade	Referência			Índice Esperado			
		Índice	Ano	Fonte	2016	2017	2018	2019
Incremento do Número de Vagas da Educação Profissional Integrada Subsequente	Percentual	0	-	Censo Escolar/INEP	0	100	50	33

Objetivo: Fortalecer a implementação de políticas da educação profissional e tecnológica no estado com foco nas potencialidades regionais

Órgão Responsável: SECTET

METAS PARA O PERÍODO 2016-2019

Descrição
Implantar o Ensino Profissional Integrado Subsequente em Tucuruí.

AÇÕES PARA O PERÍODO 2016-2019

Descrição	Produto	Unidade de Medida	Órgão Executor
Adequação e Melhoria da Infraestrutura	Unidade Adequada	Un	FCG, SECTET, UEPA
Apoio a Programas e Ações Interinstitucionais Voltados para a Educação Profissional e Tecnológica	Parceria Realizada	Un	EGPA, FCG, SEASTER, SECTET, SEDUC, SETUR
Articulação Cooperativa com Instituições de Ensino para Promoção dos Programas de Formação	Parceria Realizada	Un	IFPA, SISTEMA S, UFOPA, UFPA, UNIFESSPA
Implantação da Educação Tecnológica	Curso Implantado	Un	EGPA, FCG, SECTET
Implantação da Política Estadual de Educação Profissional e Tecnológica nas Diversas Modalidades	Política Implantada	Un	SECTET
Implementação da Educação Profissional Integrada Subsequente	Aluno Atendido	Un	SECTET, SEDUC
Implementação de Escolas Tecnológicas	Escola Implementada	Un	SECTET, SEDUC
Monitoramento e Avaliação da Política Estadual de Educação e Qualificação Profissional e Tecnológica	Sistema Implantado	Un	SECTET, SEDUC
Qualificação Profissional às Potencialidades Locais	Pessoa Qualificada	Un	EGPA, FCG, SEASTER, SECTET, SETUR



Região de Integração: Lago de Tucuruí

PROGRAMA Educação Superior

Valor para a Região: R\$5.977.880

Diretriz(es) de Governo: Agregar Valor à Produção por meio do Conhecimento
Promover a Produção Sustentável
Promover a Inclusão Social

INDICADOR DE PROCESSO

Denominação	Unidade	Referência			Índice Esperado			
		Índice	Ano	Fonte	2016	2017	2018	2019
Percentual de crescimento de projetos de ensino, pesquisa e extensão na região	Percentual	ND	2014	UEPA	350	350	350	350

Objetivo: Ampliar o acesso à formação superior com qualidade

Órgão Responsável: UEPA

METAS PARA O PERÍODO 2016-2019

Descrição
Ampliar em 50% o número de vagas no ensino superior.

AÇÕES PARA O PERÍODO 2016-2019

Descrição	Produto	Unidade de Medida	Órgão Executor
Implementação de Ações de Acesso aos Cursos de Graduação	Vaga Ofertada	Un	UEPA
Implementação de Ações de Assistência Estudantil	Aluno Beneficiado	Un	UEPA
Implementação de Ações do Ensino Superior	Campi Atendido	Un	UEPA
Implementação de Cursos de Pós-graduação	Aluno Atendido	Un	UEPA

Objetivo: Ampliar a produção e a difusão de conhecimento contribuindo para o desenvolvimento sustentável da Amazônia

Órgão Responsável: UEPA

METAS PARA O PERÍODO 2016-2019

Descrição
Desenvolver 20 projetos acadêmicos de ensino, pesquisa e extensão.



Região de Integração: Lago de Tucuruí

AÇÕES PARA O PERÍODO 2016-2019

Descrição	Produto	Unidade de Medida	Órgão Executor
Implementação de Ações de Ensino, Pesquisa e Extensão	Pessoa Atendida	Un	UEPA
Incentivo a Projetos de Ensino, Pesquisa e Extensão	Projeto Implementado	Un	UEPA

Objetivo: Garantir infraestrutura adequada ao funcionamento das atividades acadêmicas e administrativas

Órgão Responsável: UEPA

METAS PARA O PERÍODO 2016-2019

Descrição
Construir / reformar / aparelhar 4 unidades com infraestrutura física e/ou tecnológica.

AÇÕES PARA O PERÍODO 2016-2019

Descrição	Produto	Unidade de Medida	Órgão Executor
Aparelhamento Físico e Tecnológico de Unidades Acadêmicas e Administrativas	Unidade Equipada	Un	UEPA
Construção e Ampliação de Unidades Acadêmicas e Administrativas	Unidade Construída/Ampliada	Un	UEPA
Reforma de Unidades Acadêmicas e Administrativas	Unidade Reformada	Un	UEPA



Região de Integração: Lago de Tucuruí

PROGRAMA Esporte e Lazer

Valor para a Região: R\$270.366

Diretriz(es) de Governo: Promover a Inclusão Social

INDICADOR DE PROCESSO

Denominação	Unidade	Referência			Índice Esperado			
		Índice	Ano	Fonte	2016	2017	2018	2019
Pessoas atendidas em projetos socioesportivos	Unidade	0	-	SEEL	25	50	75	100
Apoio à formação de atleta	Und	0	2014	SEEL	5	10	15	20
Incremento de eventos esportivos e de lazer	Unidade	200	2014	SEEL	100	100	50	33
Pessoas atendidas no esporte educacional	Unidade	0	2014	SEEL	25	50	75	100

Objetivo: Ampliar o acesso ao esporte e ao lazer, promovendo a cidadania e a inclusão social

Órgão Responsável: SEEL

METAS PARA O PERÍODO 2016-2019

Descrição
Implementar a rede intersetorial e interinstitucional de esporte e lazer.
Construir 04 equipamentos de esporte e lazer.
Apoiar o acesso de 20.000 pessoas a eventos de esporte e lazer.
Apoiar a participação de 10 atletas em competições oficiais.
Atender 244 pessoas nas ações de esporte e lazer.



Região de Integração: Lago de Tucuruí

AÇÕES PARA O PERÍODO 2016-2019

Descrição	Produto	Unidade de Medida	Órgão Executor
Apoio ao Desenvolvimento de Ações de Esporte e Lazer	Organização / Instituição Atendida	Un	SEEL
Capacitação de Agentes Esportivos	Pessoa Atendida	Un	SEEL
Construção e Revitalização de Equipamentos de Esportes e Lazer	Espaço Implantado	Un	SEEL
Elaboração do Diagnóstico Estadual da Área de Esporte e Lazer	Diagnóstico Elaborado	Un	SEEL
Fomento às Ações e Projetos Socioesportivos	Pessoa Atendida	Un	SEEL
Implementação de Ações Esportivas, Desportivas e Educacionais	Aluno Atendido	Un	SEDUC, SEEL
Incentivo à Formação de Atletas	Atleta Atendido	Un	SEEL
Realização de Eventos Esportivos e de Lazer	Evento Realizado	Un	SEEL



Região de Integração: Lago de Tucuruí

PROGRAMA Governança para Resultados

Valor para a Região: R\$33.196.186

Diretriz(es) de Governo: Fortalecer a Gestão e Governança com Transparência
Promover à Articulação Político Institucional e Desconcentração de Governo

INDICADOR DE PROCESSO

Denominação	Unidade	Referência			Índice Esperado			
		Índice	Ano	Fonte	2016	2017	2018	2019
Percentual de cursos atendidos	Percentual	-		EGPA	5	5	5	5
Taxa de formação de servidores	Percentual	-		EGPA	5	5	5	5

Objetivo: Promover a integração da gestão regionalizada

Órgão Responsável: SEAD

METAS PARA O PERÍODO 2016-2019

Descrição
Produzir boletim anual de informação de despesa regionalizada

AÇÕES PARA O PERÍODO 2016-2019

Descrição	Produto	Unidade de Medida	Órgão Executor
Construção e Conservação de Imóveis Públicos Estaduais	Obra Realizada	Un	SEFA
Descentralização de Serviço Público	Serviço Implantado	Un	SEAD
Gestão de Tecnologia da Informação e Comunicação	Serviço Realizado	Un	CBM, DETRAN, EMATER, PMPA, SEDOP, SEFA, SUSIPE
Gestão Patrimonial	Patrimônio Reavaliado	Un	SEAD
Modernização de Estruturas Organizacionais e Modelos de Gestão	Organização Atendida	Un	HEMOPA
Produção e Difusão da Informação	Município Atendido	Un	FUNTELPA

Objetivo: Fortalecer a gestão de pessoas



Região de Integração: Lago de Tucuruí

Órgão Responsável: SEAD

METAS PARA O PERÍODO 2016-2019

Descrição
Produzir boletim anual de pessoal regionalizado
Promover o desenvolvimento de competências e habilidades profissionais à servidores públicos estaduais e municipais.

AÇÕES PARA O PERÍODO 2016-2019

Descrição	Produto	Unidade de Medida	Órgão Executor
Assistência Médica e Odontológica	Servidor Beneficiado	Un	UEPA
Atenção à Saúde Ocupacional do Servidor	Servidor Atendido	Un	11º CRS - Marabá, HEMOPA, HRT
Desenvolvimento de Competências e Habilidades Profissionais	Servidor Capacitado	Un	ADEPARÁ, EGPA, EMATER, HEMOPA, HRT, UEPA
Formação Profissional do Servidor Público	Servidor Capacitado	Un	HEMOPA
Gerenciamento da Escola Fazendária	Servidor Capacitado	Un	SEFA
Gestão do Plano de Assistência em Saúde ao Servidor	Servidor Assistido	Un	IASEP

Objetivo: Fortalecer a governança

Órgão Responsável: SEAD



Região de Integração: Lago de Tucuruí

AÇÕES PARA O PERÍODO 2016-2019

Descrição	Produto	Unidade de Medida	Órgão Executor
Apoio à Organização da Sociedade Civil	Organização Atendida	Un	Gab. Vice-Governador
Apoio ao Desenvolvimento Municipal	Município Atendido	Un	FDE, SEDOP
Educação para a Cidadania Fiscal	Município Atendido	Un	SEFA
Implantação da Rede de Ouvidoria do Estado	Atendimento Realizado	Un	HEMOPA, HRT
Publicidade das Ações de Governo	Campanha Realizada	Un	DETRAN, HEMOPA, SESP
Realização de Ações de Integração e Articulação de Políticas Sociais	Evento Realizado	Un	Casa Civil
Regulamentação e Implementação do Sistema de Gestão e Planejamento Integrado das Regiões Metropolitanas	Sistema Regulamentado e Implantado	Un	SEDOP



Região de Integração: Lago de Tucuruí

PROGRAMA Habitação de Interesse Social

Valor para a Região: R\$50.446.614

Diretriz(es) de Governo: Promover a Inclusão Social

INDICADOR DE PROCESSO

Denominação	Unidade	Referência			Índice Esperado			
		Índice	Ano	Fonte	2016	2017	2018	2019
Total de benefícios/produtos direcionados para soluções de inadequações habitacionais entregues pelo Estado para famílias com renda mensal de até 3 SM.	Unidade	91	2014	COHAB	1.448	1.633	1.633	1.633
Total de unidades habitacionais entregues pelo Estado	Unidade	1.535	2014	COHAB	500	500	520	520

Objetivo: Melhorar as condições de habitabilidade de famílias com renda, prioritariamente, até 3 salários mínimos

Órgão Responsável: COHAB

METAS PARA O PERÍODO 2016-2019

Descrição
Construir 319 unidades habitacionais
Ampliar 316 unidades habitacionais com dormitórios
Ampliar 1.092 unidades habitacionais com banheiros



Região de Integração: Lago de Tucuruí

AÇÕES PARA O PERÍODO 2016-2019

Descrição	Produto	Unidade de Medida	Órgão Executor
Ampliação de Unidade Habitacional/Banheiro - Cheque Moradia	Banheiro Construído	Un	COHAB
Ampliação de Unidade Habitacional/Dormitório - Cheque Moradia	Dormitório Construído	Un	COHAB
Consolidação do Sistema Estadual de Habitação de Interesse Social	Município Regularizado	Un	COHAB
Construção de Unidade Habitacional	Unidade Habitacional Construída	Un	COHAB
Construção de Unidade Habitacional - Cheque Moradia	Unidade Habitacional Construída	Un	COHAB
Melhoria de Unidade Habitacional - Cheque Moradia	Domicílio Atendido	Un	COHAB
Regularização Fundiária Urbana	Imóvel Regularizado	Un	COHAB



Região de Integração: Lago de Tucuruí

PROGRAMA Indústria, Comércio e Serviços

Valor para a Região: R\$23.554.123

Diretriz(es) de Governo: Agregar Valor à Produção por meio do Conhecimento
Promover a Produção Sustentável

INDICADOR DE PROCESSO

Denominação	Unidade	Referência			Índice Esperado			
		Índice	Ano	Fonte	2016	2017	2018	2019
Número de novas empresas registradas no Cadastro Estadual de Recursos Minerais - CERM	Unidade	8	2014	SEDEME	11	11	11	11

Objetivo: Induzir o desenvolvimento de empreendimentos industriais, comerciais e de serviços para o estado do Pará

Órgão Responsável: SEDEME

METAS PARA O PERÍODO 2016-2019

Descrição
Reduzir em 40% o tempo médio de abertura de novos negócios.
Implementar programas, políticas e ações para fortalecer o segmento produtivo com base nas aptidões locais.

AÇÕES PARA O PERÍODO 2016-2019

Descrição	Produto	Unidade de Medida	Órgão Executor
Apoio ao Setor da Economia Criativa	Empreendedor Atendido	Un	SEDEME
Concessão de Crédito para Produção	Crédito Concedido	R\$	BANPARÁ
Expansão da Rede de Atendimento Bancário	Município Atendido	Un	BANPARÁ
Expansão do Registro Mercantil	Empresa Constituída	Un	JUCEPA
Gestão de Incentivos Fiscais e Financeiros	Empresa Incentivada	Un	SEDEME
Indução à Verticalização e ao Adensamento da Base Produtiva - Banco do Produtor	Projeto Financiados	Un	SEDEME

Objetivo: Promover o adensamento das cadeias produtivas minerais



Região de Integração: Lago de Tucuruí

Órgão Responsável: SEDEME

METAS PARA O PERÍODO 2016-2019

Descrição
Implementar políticas específicas para minerais metálicos e não metálicos
Implantar a Política Estadual de Calcário Agrícola

AÇÕES PARA O PERÍODO 2016-2019

Descrição	Produto	Unidade de Medida	Órgão Executor
Apoio a Verticalização da Cadeia Produtiva dos Agrominerais	Cadeia Produtiva Fortalecida	Un	SEDEME
Apoio a Verticalização das Cadeias Produtivas dos Minerais Metálicos e Não Metálicos	Empreendedor Apoiado	Un	SEDEME
Apoio ao Setor de Gemas e Metais Preciosos	Setor Apoiado	Un	SEDEME
Gestão das Atividades de Pesquisa, Lavra, Exploração e Aproveitamento de Recursos Minerários	Projeto Fiscalizado	Un	SEDEME



Região de Integração: Lago de Tucuruí

PROGRAMA Infraestrutura e Logística

Valor para a Região: R\$18.435.089

Diretriz(es) de Governo: Promover a Produção Sustentável
Promover a Inclusão Social

INDICADOR DE PROCESSO

Denominação	Unidade	Referência			Índice Esperado			
		Índice	Ano	Fonte	2016	2017	2018	2019
Percentual de municípios conectados à Rede de Telecomunicações	Percentual	57,14	2015	PRODEPA	57,14	71	71	71
Quantidade em Km de conservação e restauração realizada	Km	117	2014	SETRAN	0	113	177	97

Objetivo: Ofertar infraestrutura de serviço nos modais de transporte rodoviário, hidroviário, aeroviário e ferroviário de forma integrada

Órgão Responsável: SETRAN

METAS PARA O PERÍODO 2016-2019

Descrição
Restaurar a rodovia PA-263, no trecho Goianésia do Pará / Tucuruí, numa extensão de 76 km
Construir a rampa em concreto nos municípios de Breu Branco, Itupiranga, Tucuruí e Novo Repartimento



Região de Integração: Lago de Tucuruí

AÇÕES PARA O PERÍODO 2016-2019

Descrição	Produto	Unidade de Medida	Órgão Executor
Articulação Político-institucional - Derrocamento do Pedral do Lourenço	Parceria Realizada	Un	CPH, SETRAN
Articulação Político-institucional para Implantação da Ferrovia Paraense - FEPASA	Parceria Realizada	Un	SEDEME, SETRAN
Conservação de Rodovias	Rodovia Conservada	Km	SETRAN
Construção de Infraestrutura Hidroviária	Infraestrutura Construída	Un	SETRAN
Construção de Pontes	Ponte Construída	M	SETRAN
Construção de Rodovias	Rodovia Construída	Km	SETRAN
Recuperação de Pontes	Ponte Recuperada	M	SETRAN
Reforma e Adequação de Infraestrutura Hidroviária	Instalação Reformada	Un	SETRAN
Regulação, Controle e Fiscalização dos Serviços de Transporte e Terminais Rodoviários de Passageiros	Fiscalização Realizada	Un	ARCON
Regulação, Controle e Fiscalização dos Serviços de Transporte e Terminais Hidroviários de Passageiros	Fiscalização Realizada	Un	ARCON
Restauração de Rodovias	Rodovia Restaurada	Km	DETRAN, SETRAN

Objetivo: Apoiar a diversificação da matriz energética do estado com fontes de energia limpas e promover acesso às fontes de energia com forte potencial para desenvolvimento socioeconômico

Órgão Responsável: SEDEME

METAS PARA O PERÍODO 2016-2019

Descrição
Viabilizar o atendimento por energia elétrica dos empreendimentos com potencial de desenvolvimento socioeconômico na Região

AÇÕES PARA O PERÍODO 2016-2019

Descrição	Produto	Unidade de Medida	Órgão Executor
Fiscalização e Acompanhamento da Prestação dos Serviços de Geração e Distribuição de Energia Elétrica	Fiscalização Realizada	Un	ARCON

Objetivo: Ampliar a conectividade e acessibilidade digital



Região de Integração: Lago de Tucuruí

Órgão Responsável: PRODEPA

METAS PARA O PERÍODO 2016-2019

Descrição
Expandir em dois municípios a infraestrutura de Telecomunicação de Dados

AÇÕES PARA O PERÍODO 2016-2019

Descrição	Produto	Unidade de Medida	Órgão Executor
Ampliação da Rede Estadual de Telecomunicação de Dados	Município Atendido	Un	PRODEPA



Região de Integração: Lago de Tucuruí

PROGRAMA Meio Ambiente e Ordenamento Territorial

Valor para a Região: R\$17.027.608

Diretriz(es) de Governo: Promover a Produção Sustentável

INDICADOR DE PROCESSO

Denominação	Unidade	Referência			Índice Esperado			
		Índice	Ano	Fonte	2016	2017	2018	2019
Incremento de área restaurada	Ha	-	2014	IDEFLOR-BI O	15	15	15	15
Usuários de recursos hídricos regularizados	Unidade	44	Maio/2015	SEMAS	46	48	50	52

Objetivo: Ordenar o uso e a ocupação do solo

Órgão Responsável: SEMAS

METAS PARA O PERÍODO 2016-2019

Descrição
Aumentar de 75% para 80% o Cadastro Ambiental Rural - CAR na área cadastrável da região.

AÇÕES PARA O PERÍODO 2016-2019

Descrição	Produto	Unidade de Medida	Órgão Executor
Elaboração, Emissão e Validação de Cadastro Ambiental Rural - CAR	CAR Emitido	Un	EMATER, NEPMV, SEMAS
Gestão de Unidades de Conservação	Área Protegida	Ha	IDEFLOR-Bio
Implementação do Programa de Regularidade Ambiental de Imóveis Rurais - PRA	Termo de Compromisso Ambiental Celebrado	Un	SEMAS
Regularização Fundiária	Documento Expedido	Un	ITERPA

Objetivo: Fomentar e promover o uso sustentável dos recursos ambientais



Região de Integração: Lago de Tucuruí

Órgão Responsável: SEMAS

METAS PARA O PERÍODO 2016-2019

Descrição
Implantar 1 estação de monitoramento climático e hidrometeorológico

AÇÕES PARA O PERÍODO 2016-2019

Descrição	Produto	Unidade de Medida	Órgão Executor
Gestão dos Recursos Hídricos	Ato Autorizativo Expedido	Un	SEMAS
Licenciamento, Monitoramento e Fiscalização Ambiental	Empreendedor Atendido	Un	SEMAS
Produção e Restauração Florestal	Área de Floresta Plantada/Restaurada	Ha	IDEFLOR-Bio
Promoção da Educação Ambiental	Projeto Realizado	Un	EMATER, SEMAS

Objetivo: Fortalecer e integrar as políticas públicas ambientais

Órgão Responsável: SEMAS

METAS PARA O PERÍODO 2016-2019

Descrição
Consolidar o ICMS Verde como instrumento de gestão ambiental integrada

AÇÕES PARA O PERÍODO 2016-2019

Descrição	Produto	Unidade de Medida	Órgão Executor
Apoio e Fortalecimento da Municipalização da Gestão Ambiental	Município Apoiado	Un	NEPMV, SEMAS



Região de Integração: Lago de Tucuruí

PROGRAMA Mobilidade e Desenvolvimento Urbano

Valor para a Região: R\$24.351.288

Diretriz(es) de Governo: Promover a Inclusão Social

INDICADOR DE PROCESSO

Denominação	Unidade	Referência			Índice Esperado			
		Índice	Ano	Fonte	2016	2017	2018	2019
Extensão de vias urbanas pavimentadas	Km	17	2015	SEDOP	33	49	49	49

Objetivo: Proporcionar acesso amplo ao espaço urbano de forma segura, socialmente inclusiva e sustentável

Órgão Responsável: NGTM

METAS PARA O PERÍODO 2016-2019

Descrição
Pavimentar e recuperar 35 km de vias urbanas - Asfalto na Cidade

AÇÕES PARA O PERÍODO 2016-2019

Descrição	Produto	Unidade de Medida	Órgão Executor
Apoio Técnico-institucional para Elaboração dos Planos Municipais de Mobilidade Urbano	Município Atendido	Un	SEDOP
Pavimentação e Recuperação de Vias Urbanas - Asfalto na Cidade	Via Pavimentada	Km	DETRAN, SEDOP



Região de Integração: Lago de Tucuruí

PROGRAMA Saneamento Básico

Valor para a Região: R\$15.307.826

Diretriz(es) de Governo: Promover a Inclusão Social

INDICADOR DE PROCESSO

Denominação	Unidade	Referência			Índice Esperado			
		Índice	Ano	Fonte	2016	2017	2018	2019
Índice de cobertura de abastecimento de água	Percentual	37,35	2015	COSANPA	53,01	68,67	84,33	100
Municípios com aterro sanitário implantado	Percentual	0	2015	SEDOP	0	0	57,14	57,14

Objetivo: Promover e disponibilizar aos usuários o acesso a serviço público de saneamento básico

Órgão Responsável: SEDOP

METAS PARA O PERÍODO 2016-2019

Descrição
Construir um sistema de abastecimento de água nos municípios de Goianésia do Pará, Jacundá e Novo Repartimento
Ampliar o sistema de abastecimento de água nos municípios de Breu Branco, Jacundá e Novo Repartimento
Implantar um sistema de esgotamento sanitário nos municípios de Jacundá

AÇÕES PARA O PERÍODO 2016-2019

Descrição	Produto	Unidade de Medida	Órgão Executor
Apoio Técnico-institucional para Implantação de Aterros Sanitários Municipais e Regionais	Município Apoiado	Un	SEDOP
Assessoria Técnica para Elaboração de PLANSAB Municipal	Município Atendido	Un	SEDOP
Realização de Obras de Abastecimento de Água	Ligação Domiciliar Relizada	Un	COSANPA, SEDOP
Realização de Obras de Drenagem Superficial	Drenagem Implantada	Km	SEDOP
Realização de Obras de Esgotamento Sanitário	Ligação Domiciliar Relizada	Un	COSANPA, SEDOP
Regulação, Controle e Fiscalização do Serviço de Saneamento Básico	Fiscalização Realizada	Un	ARCON



Região de Integração: Lago de Tucuruí

PROGRAMA Saúde

Valor para a Região: R\$136.027.200

Diretriz(es) de Governo: Promover a Inclusão Social

INDICADOR DE PROCESSO

Denominação	Unidade	Referência			Índice Esperado			
		Índice	Ano	Fonte	2016	2017	2018	2019
Incidência Parasitária de Malária	Casos/1.000hab	0,34	Dez/2014	SIVEP_MALÁRIA	0,31	0,29	0,26	0,24
Número de leitos hospitalares do SUS por mil hab.	Leitos/1.000hab	1,27	2014	DATASUS (CNES)	1,27	1,28	1,28	1,29
Percentual de cobertura vacinal do calendário básico	Percentual	30	Dez/2014	SI_PNI	50	60	65	70
Proporção de nascidos vivos de mães com sete ou mais consultas de pré-natal	Percentual	43	Dez/2013	SIA – Sistema de Informação Ambulatorial	47,3	52,03	57,23	63
Razão de procedimentos de alta complexidade e população residente	Procedimentos/100hab	22,42	2014	DATASUS (SAI/SIH)	23,32	23,79	24,26	24,75
Razão de procedimentos de média complexidade e população residente	Procedimentos/100hab	35,65	2014	DATASUS (SAI/SIH)	37,09	37,84	38,59	39,36

Objetivo: Apoiar os municípios para o atendimento na rede de atenção primária

Órgão Responsável: SESPA

METAS PARA O PERÍODO 2016-2019

Descrição
Atingir a razão de 0,40 na oferta de exames de PCCU.
Atingir 50% de nascidos vivos de mães com sete ou mais consultas de pré-natal.
Reduzir em 20% o número de casos de sífilis congênita.
Implantar o Serviço de Notificação contínua de violências nas Unidades de Saúde nos 7 municípios da região.



Região de Integração: Lago de Tucuruí

AÇÕES PARA O PERÍODO 2016-2019

Descrição	Produto	Unidade de Medida	Órgão Executor
Apoio a Implementação de Serviços da Atenção Primária	Município Qualificado	Un	11º CRS - Marabá, SESPA
Apoio às Ações de Estratégia Saúde da Família e de Agentes Comunitários	Município Apoiado	Un	11º CRS - Marabá, SESPA
Cofinanciamento da Atenção Básica	Repasse Realizado	Un	FES

Objetivo: Fortalecer os serviços especializados de média e alta complexidade

Órgão Responsável: SESPA

METAS PARA O PERÍODO 2016-2019

Descrição
Implantar o serviço de hemodiálise, com 20 máquinas, no Hospital Regional de Tucuruí.

AÇÕES PARA O PERÍODO 2016-2019

Descrição	Produto	Unidade de Medida	Órgão Executor
Cofinanciamento da Média e Alta Complexidade	Repasse Realizado	Un	FES
Contratualização de Estabelecimentos Assistenciais de Saúde Sob Gestão Estadual	Prestador de Serviço Pago	Un	FES
Implantação de Estabelecimento Assistencial de Saúde	Estabelecimento Implantado	Un	SESPA
Implementação da Rede de Atenção à Pessoa com Deficiência	Pessoa Atendida	Un	11º CRS - Marabá, SESPA
Implementação de Tratamento Fora de Domicílio	Usuário Beneficiado	Un	11º CRS - Marabá, SESPA
Implementação dos Serviços de Média e Alta Complexidade	Procedimento de Saúde Realizado	Un	11º CRS - Marabá, ETSUS, FES, HEMOPA, HRT, SESPA
Manutenção do Contrato de Gestão dos Hospitais	Repasse Realizado	Un	SESPA
Realização de Serviços de Hemoterapia	Bolsa de Hemocomponente Distribuída	Un	HEMOPA
Requalificação de Estabelecimento de Saúde	Estabelecimento Requalificado	Un	11º CRS - Marabá, HEMOPA, HRT, SESPA

Objetivo: Promover a Assistência Farmacêutica no âmbito do SUS



Região de Integração: Lago de Tucuruí

Órgão Responsável: SESP

METAS PARA O PERÍODO 2016-2019

Descrição
Implantar em 7 Municípios o Sistema Hórus.

AÇÕES PARA O PERÍODO 2016-2019

Descrição	Produto	Unidade de Medida	Órgão Executor
Apoio à Assistência Farmacêutica na Atenção Primária	Município Fortalecido	Un	SESP
Cofinanciamento da Assistência Farmacêutica Básica	Repasse Realizado	Un	FES
Implementação da Assistência Farmacêutica de Média e Alta Complexidade	Medicamento Disponibilizado	Un	SESP

Objetivo: Reduzir os riscos e agravos à saúde da população

Órgão Responsável: SESP

METAS PARA O PERÍODO 2016-2019

Descrição
Alcançar em 5 municípios da região, as coberturas vacinais (CV) adequadas do Calendário Básico de Vacinação da Criança.
Aumentar em 80% proporção de cura nas coortes de casos novos de hanseníase.
Encerrar a investigação de 80% dos casos de doenças de notificação compulsórias imediatas registradas no SINAN, em até 60 dias a partir da data de notificação.

AÇÕES PARA O PERÍODO 2016-2019

Descrição	Produto	Unidade de Medida	Órgão Executor
Cofinanciamento da Vigilância em Saúde	Repasse Realizado	Un	FES
Saúde do Trabalho, Ambiental e Agravos não Transmissíveis	Ação Realizada	Un	11º CRS - Marabá, SESP
Vigilância e Controle a Agravos Transmissíveis Agudos e Endêmicos	Ação Realizada	Un	11º CRS - Marabá, SESP
Vigilância Sanitária a Produtos e Serviços	Ação Realizada	Un	11º CRS - Marabá, SESP

Objetivo: Fortalecer a gestão do SUS nas esferas municipal e estadual



Região de Integração: Lago de Tucuruí

Órgão Responsável: SESP

METAS PARA O PERÍODO 2016-2019

Descrição
Capacitar 362 profissionais de saúde. Implantar o Plano Regional Integrado para a Região de Saúde do Lago de Tucuruí.

AÇÕES PARA O PERÍODO 2016-2019

Descrição	Produto	Unidade de Medida	Órgão Executor
Apoio a Ações dos Conselhos de Saúde	Conselho Apoiado	Un	11º CRS - Marabá, SESP
Articulação Interfederativa	Comissão Intergestora Implementada	Un	11º CRS - Marabá
Educação Permanente na Saúde	Pessoa Qualificada	Un	11º CRS - Marabá, ETSUS, FES, HEMOPA, HRT, SESP
Implementação do Planejamento do SUS	Instrumento de Gestão Implementado	Un	11º CRS - Marabá, SESP
Realização de Auditoria do SUS	Auditoria Realizada	Un	11º CRS - Marabá, SESP
Reestruturação de Unidades Administrativas da Saúde	Unidade Reestruturada	Un	11º CRS - Marabá, SESP
Regulação em Saúde	Serviço/Acesso Regulado	Un	11º CRS - Marabá, SESP



Região de Integração: Lago de Tucuruí

PROGRAMA Segurança Pública

Valor para a Região: R\$48.731.863

Diretriz(es) de Governo: Promover a Inclusão Social
Fortalecer a Gestão e Governança com Transparência
Promover à Articulação Político Institucional e Desconcentração de Governo

INDICADOR DE PROCESSO

Denominação	Unidade	Referência			Índice Esperado			
		Índice	Ano	Fonte	2016	2017	2018	2019
Autuação por veículo abordado	Percentual	53	2013/14	DETRAN	51	49	47	45
Densidade Carcerária	Custodiados/vagas	3,14	Dez/2014	SUSIPE	1,14	1,14	1,14	1,14
Taxa de identificação de autoria do procedimento (TIAP)/Homicídio	Percentual	53	1º Sem/2015	PC	56	59	62	65
Taxa de identificação de autoria do procedimento (TIAP)/Latrocínio	Percentual	100	1º Sem/2015	PC	100	100	100	100
Taxa de identificação de autoria do procedimento (TIAP)/Roubo	Percentual	85	1º Sem/2015	PC	85	87	89	91

Objetivo: Reduzir a violência e a criminalidade

Órgão Responsável: SEGUP

METAS PARA O PERÍODO 2016-2019

Descrição
Implantar Núcleo de Inteligência do CPR IV. Implantar a 18ª CIPM. Reformar 06 unidades da Polícia Civil.



Região de Integração: Lago de Tucuruí

AÇÕES PARA O PERÍODO 2016-2019

Descrição	Produto	Unidade de Medida	Órgão Executor
Adequação de Unidades Policiais	Unidade Adequada	Un	FISP, PMPA, Polícia Civil
Articulação dos Órgão de Segurança Pública com a Sociedade	Instrumento Implementado	Un	SEGUP
Gerenciamento das Ações Integradas de Segurança Pública	Ação Gerenciada	Prc	SEGUP
Implantação de Novos Quartéis	Quartel Implantado	Un	PMPA
Implementação de Serviços de Perícias Técnico-científicas	Serviço Implementado	Un	CPC
Realização das Ações da Corregedoria do SIEDS	Processo Concluído	Un	DETRAN, PMPA
Realização de Ações da Polícia Judiciária	Procedimento Concluído	Un	Polícia Civil
Realização de Ações de Polícia Administrativa	Fiscalização Realizada	Un	Polícia Civil
Realização de Missões Especiais	Missão Realizada	Un	CPC, PMPA, Polícia Civil
Realização de Policiamento Ostensivo	Policial Militar em Serviço	Un	PMPA
Sistematização das Informações de Inteligência	Relatório de Inteligência Emitido	Un	PMPA

Objetivo: Prevenir acidentes de trânsito

Órgão Responsável: DETRAN

METAS PARA O PERÍODO 2016-2019

Descrição
Atender 05 municípios com Sinalização de Trânsito.
Construir e aparelhar 03 novas sedes de CIRETRAN.
Ampliar as ações de educação do trânsito.
Implantar CIRETRAN em Novo Repartimento.



Região de Integração: Lago de Tucuruí

AÇÕES PARA O PERÍODO 2016-2019

Descrição	Produto	Unidade de Medida	Órgão Executor
Adequação de Unidades do DETRAN	Unidade Adequada	Un	DETRAN
Construção de Unidades do DETRAN	Unidade Construída	Un	DETRAN
Educação de Trânsito	Ação Educativa Realizada	Un	DETRAN
Fiscalização de Trânsito	Operação Realizada	Un	DETRAN
Habilitação de Condutores de Veículos	Documento de Habilitação Expedido	Un	DETRAN
Implementação do Observatório de Trânsito	Observatório Implementado	Un	DETRAN
Regularização de Veículos	Documento de Veículo Expedido	Un	DETRAN
Sinalização de Trânsito	Sinalização Realizada	Un	DETRAN

Objetivo: Desenvolver capital humano na área de segurança pública

Órgão Responsável: SEGUP

METAS PARA O PERÍODO 2016-2019

Descrição
Ingressar novos policiais e servidores da segurança pública estadual para atender a região.

AÇÕES PARA O PERÍODO 2016-2019

Descrição	Produto	Unidade de Medida	Órgão Executor
Assistência aos Agentes de Segurança Pública	Atendimento Realizado	Un	FASPM, FUNSAU, SUSIPE
Capacitação e Treinamento dos Servidores do SIEDS	Servidor Capacitado	Un	DETRAN, PMPA, SUSIPE
Formação de Agentes do Sistema de Segurança Pública	Agente Formado	Un	DETRAN, PMPA

Objetivo: Gerenciar situações de risco coletivo e desastres



Região de Integração: Lago de Tucuruí

Órgão Responsável: CBM

METAS PARA O PERÍODO 2016-2019

Descrição
Adequar Unidade do CBM em Tucuruí.

AÇÕES PARA O PERÍODO 2016-2019

Descrição	Produto	Unidade de Medida	Órgão Executor
Adequação de Unidades do CBM	Unidade Adequada	Un	FISP
Atendimento às Populações em Situação de Risco, de Emergência e/ou Calamidade Pública	Pessoa Atendida	Un	CBM, Enc. CBM
Combate a Incêndios, Busca e Salvamento e Atendimento Pré-hospitalar	Ocorrência Atendida	Un	CBM
Prevenção de Sinistros	Vistoria Realizada	Un	CBM

Objetivo: Realizar a custódia penal

Órgão Responsável: SUSIPE

METAS PARA O PERÍODO 2016-2019

Descrição
Adequar as condições físicas das unidades prisionais. Ampliar o Centro de Recuperação Regional de Tucuruí, em 210 vagas.

AÇÕES PARA O PERÍODO 2016-2019

Descrição	Produto	Unidade de Medida	Órgão Executor
Construção de Unidades Prisionais	Unidade Construída	Un	SUSIPE
Gerenciamento do Serviço Penitenciário	Custodiado Atendido	Un	SUSIPE
Modernização da Tecnologia das Unidades Prisionais	Unidade Modernizada	Un	SUSIPE
Reforma de Unidades Prisionais	Unidade Reformada	Un	SUSIPE



Região de Integração: Lago de Tucuruí

PROGRAMA Trabalho, Emprego e Renda

Valor para a Região: R\$2.777.187

Diretriz(es) de Governo: Promover a Inclusão Social

INDICADOR DE PROCESSO

Denominação	Unidade	Referência			Índice Esperado			
		Índice	Ano	Fonte	2016	2017	2018	2019
Incremento do emprego formal de jovens (18 a 29 anos)	Percentual	1,5	2013	MTE / RAIS	1,5	2,0	2,5	3,0
Taxa de aproveitamento de pessoa com deficiência encaminhados ao mercado de trabalho	Percentual	0	2014	PORTAL MAIS EMPREGO	15	17	19	21
Taxa de aproveitamento dos trabalhadores encaminhados ao mercado de trabalho	Percentual	13,22	2014	PORTAL MAIS EMPREGO	18	23	28	33

Objetivo: Fomentar a economia solidária e o empreendedorismo

Órgão Responsável: SEASTER

AÇÕES PARA O PERÍODO 2016-2019

Descrição	Produto	Unidade de Medida	Órgão Executor
Apoio a Abertura e Fortalecimento de Mercados	Empreendimento Atendido	Un	SEASTER
Apoio a Unidades Produtivas	Unidade Produtiva Apoiada	Un	SEASTER
Assessoramento Técnico e Monitoramento de Empreendimentos	Empreendedor Atendido	Un	SEASTER
Financiamento a Micros e Pequenos Empreendimentos	Microcrédito Concedido	Un	FDE
Provimento de Garantia de Crédito às Operações de Financiamento - Fundo de Aval	Crédito Avalizado	Un	Enc. SEPLAN



Região de Integração: Lago de Tucuruí

Objetivo: Promover a inserção e a reinserção de trabalhadores no mundo do trabalho

Órgão Responsável: SEASTER

METAS PARA O PERÍODO 2016-2019

Descrição
Qualificar 100 pessoas das famílias de jovens da socioeducação para o mercado de trabalho.
Qualificar 200 Pessoas com Deficiência (PCDs) para o mercado de trabalho.
Qualificar 150 trabalhadores de comunidades tradicional.

AÇÕES PARA O PERÍODO 2016-2019

Descrição	Produto	Unidade de Medida	Órgão Executor
Apoio às Instituições de Controle Social da Política de Trabalho, Emprego e Renda	Instituição Apoiada	Un	SEASTER
Implementação da Casa do Trabalhador	Trabalhador Atendido	Un	SEASTER
Inclusão da Pessoa com Deficiência no Mundo do Trabalho	Pessoa com Deficiência Colocada	Un	SEASTER
Intermediação de Mão-de-obra	Trabalhador Colocado	Un	SEASTER
Operacionalização do Seguro Desemprego	Trabalhador Beneficiado	Un	SEASTER
Qualificação Social e Profissional	Pessoa Qualificada	Un	SEASTER



Região de Integração: Lago de Tucuruí

PROGRAMA Turismo

Valor para a Região: R\$185.877

Diretriz(es) de Governo: Promover a Produção Sustentável

INDICADOR DE PROCESSO

Denominação	Unidade	Referência			Índice Esperado			
		Índice	Ano	Fonte	2016	2017	2018	2019
Número de turistas	Unidade	-	-	SETUR	-	-	-	-

Objetivo: Desenvolver destinos turísticos

Órgão Responsável: SETUR

METAS PARA O PERÍODO 2016-2019

Descrição
Qualificar 44 prestadores de serviços turísticos

AÇÕES PARA O PERÍODO 2016-2019

Descrição	Produto	Unidade de Medida	Órgão Executor
Apoio a Gestão Municipal do Turismo	Município Atendido	Un	SETUR
Implantação de Infraestrutura Turística	Infraestrutura Implantada	Un	SETUR
Qualificação em Serviços Turísticos	Serviço Turístico Qualificado	Un	SETUR

Objetivo: Consolidar o estado do Pará no mercado turístico nacional e internacional

Órgão Responsável: SETUR

METAS PARA O PERÍODO 2016-2019

Descrição
Promover a gestão compartilhada do turismo



GOVERNO DO ESTADO DO PARÁ
Secretaria de Estado de Planejamento - SEPLAN
PPA 2016 - 2019

Região de Integração: Lago de Tucuruí

AÇÕES PARA O PERÍODO 2016-2019

Descrição	Produto	Unidade de Medida	Órgão Executor
Articulação Institucional para o Desenvolvimento do Turismo	Instituição Atendida	Un	SETUR



Região: Lago de Tucuruí

Programa: Manutenção da Gestão

Diretriz(es) de Governo: Fortalecer a Gestão e Governança com Transparência

(R\$ 1,00)

Objetivo / Ação		Total
Objetivo	Viabilizar a gestão administrativa do estado	556.005.636,00
	Abastecimento de Unidades Móveis do Estado	8.698.563,00
	Concessão de Auxílio Alimentação	44.650.332,00
	Concessão de Auxílio Fardamento	1.786.662,00
	Concessão de Auxílio Transporte	1.655.110,00
	Operacionalização das Ações Administrativas	19.749.623,00
	Operacionalização das Ações de Recursos Humanos	479.465.346,00
TOTAL:		556.005.636,00

Secretaria de
Planejamento



GOVERNO DO
PARÁ

www.pa.gov.br